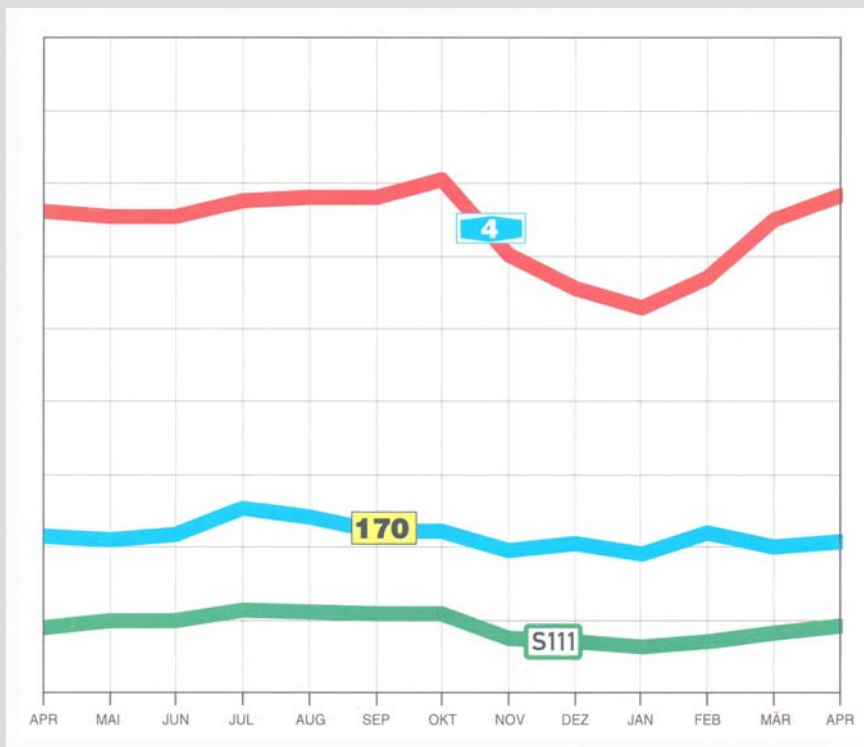


Automatische Straßenverkehrszählungen in Sachsen

Januar - Dezember 2005



INHALTSVERZEICHNIS

1	ERGEBNISSE AUF EINEN BLICK	3
1.1	Verkehrsstärken	3
1.2	Geschwindigkeiten	3
1.3	Spitzenwerte der Verkehrsstärke	3
2	ÜBERSICHT ZU DEN DAUERZÄHLSTELLEN	4
2.1	Lage der Dauerzählstellen und Verkehrsstärken	4
2.2	Übersichtskarte	5
3	VERKEHRSSTÄRKEN	6
3.1	Durchschnittliche und maximale Verkehrsstärken aller Tage (Mo-So)	6
3.2	Durchschnittliche Verkehrsstärken nach Tagesgruppen und Tag/Nacht-Werte	12
3.3	Durchschnittliche Verkehrsstärken aller Tage (Mo-So) nach Fahrzeugarten	18
4	GESCHWINDIGKEITEN	24
4.1	Geschwindigkeiten auf Bundesautobahnen (Mo-So)	24
4.2	Geschwindigkeiten auf Bundesstraßen (Mo-So)	25
4.3	Geschwindigkeiten auf Staatsstraßen (Mo-So)	27
4.4	Geschwindigkeiten an Grenzübergängen (Mo-So)	28
5	FAHRZEUGARTEN UND FAHRZEUGGRUPPEN	29
6	ABKÜRZUNGEN	29

Herausgeber: Sächsisches Staatsministerium für Wirtschaft und Arbeit, Abteilung Verkehr und Straßenbau, Dresden.

Redaktion: LISt Gesellschaft für Straßenwesen und ingenieurtechnische Dienstleistungen mbH

Auswertung und Herstellung: Büro für Angewandte Statistik, Aachen.

1 ERGEBNISSE AUF EINEN BLICK

1.1 Verkehrsstärken

Straßenklasse	DTV (Mo-So)			DTV (Mo-Fr)		
	[Kfz/24h]	Änderung 05/04	Anteil SV Am DTV	[Kfz/24h]	Änderung 05/04	Anteil SV am DTV
Bundesautobahnen ¹	40650	- 0,7%	14,6%	43301	- 0,1%	17,8%
Bundesstraßen (freie Strecken)	7612	- 1,6%	8,0%	8263	- 1,0%	10,8%
Staatsstraßen (freie Strecken)	3543	- 1,2%	7,5%	3870	- 0,4%	9,2%

Straße / Abschnitt	DTV (Mo-So)			DTV (Mo-Fr)		
	[Kfz/24h]	Änderung 05/04	Anteil SV Am DTV	[Kfz/24h]	Änderung 05/04	Anteil SV Am DTV
BAB A 4 (LG Thüringen – AD Chemnitz)	35031	+ 0,8%	14,3%	37948	+ 0,3%	17,4%
BAB A 4 (AD Chemnitz – AD Dresden-Nord)	65551	- 0,5%	14,4%	68941	- 0,3%	17,7%
BAB A 4 (AD Dresden-Nord – Bundesgrenze)	28094	- 1,1%	15,7%	29653	- 0,8%	18,6%
BAB A 13 (AD Dresden-Nord – Landesgrenze)	33281	- 1,4%	12,8%	34488	- 1,5%	16,1%
BAB A 14 (AK Schkeuditzer Kreuz – AD Nossen)	39246	- 1,1%	16,1%	42889	- 0,3%	19,6%
BAB A 72 (Landesgrenze – AD Chemnitz)	39087	- 2,0%	13,7%	40442	- 1,3%	16,9%
B 92 (E 49) (Bundesgrenze – BAB A 72)	9028	- 1,6%	11,5%	9553	- 1,4%	14,3%
B 170 (E 55) (Bundesgrenze – Dresden)	13458	+13,9%	24,0%	14112	+15,0%	28,8%

¹ DTV-Werte inklusive Neubaustrecken der A17.

1.2 Geschwindigkeiten

Geschwindigkeits-Mess-Stelle	V _{zul} an der Mess-Stelle [km/h]		V ₈₅ an der Mess-Stelle [km/h]			
	IN-Richtung	GG-Richtung	LV		SGV	
			IN-Richtung	GG-Richtung	IN-Richtung	GG-Richtung
AD Dresden-Nord (W) IN-Ri.: AD Dresden N; GG-Ri.: Chemnitz	130	130	--	--	--	--
Rothschönberg (A 4) IN-Ri.: Dresden; GG-Ri.: Chemnitz	keine Begrenzung	keine Begrenzung	>160	>160	92	94
Schönfeld (A 13) IN-Ri.: Berlin; GG-Ri.: Dresden	130	130	129	120	90	89
Radefeld (A 14) IN-Ri.: Leipzig; GG-Ri.: Halle	130	130	>160	>160	93	89
Heinersgrün (A 72) IN-Ri.: Chemnitz; GG-Ri.: Hof	keine Begrenzung	keine Begrenzung	147	152	94	94
Markkleeberg (B 2) IN-Ri.: Leipzig; GG-Ri.: Großdeuben	100	80	115	117	87	87
Röhrsdorf (B 95) IN-Ri.: Chemnitz; GG-Ri.: Leipzig	100	100	84	85	74	72
Heidenau (B 172) IN-Ri.: Pirna; GG-Ri.: Dresden	60	60	60	65	59	59

1.3 Spitzenwerte der Verkehrsstärke

Zählstelle	Q _{max} [Kfz/24h]	am...	DTV (Mo-So) [Kfz/24h]
AD Dresden-Nord (W)	120 571	Fr, 13.05.	84 837
Rothschönberg (A 4)	111 586	Fr, 13.05.	74 599
Schönfeld (A 13)	54 965	So, 19.06.	29 532
Radefeld (A 14)	83 151	Fr, 30.09.	57 277
Heinersgrün (A 72)	58 103	Fr, 13.05.	36 039
Markkleeberg (B 2)	47 179	Mi, 4.05.	35 825
Röhrsdorf (B 95)	*29 583	Mi, 4.05.	22 101
Heidenau (B 172)	*36 155	Fr, 1.04.	24 648

DTV	Durchschnittliche tägliche Verkehrsstärke	* Wert geschätzt
Q _{max}	höchste tägliche Verkehrsstärke	
V _{zul}	zulässige Höchstgeschwindigkeit	
V ₈₅	Geschwindigkeit, die von 85% aller Kfz nicht überschritten wird	
SV	Schwerverkehr (Lkw mit/ohne Anhänger, Sattel-Kfz, Busse)	
LV	Leichtverkehr ohne Anhänger (Pkw, Lieferwagen, Kräder, nicht klassifizierbare Kfz)	
SGV	schwerer Güterverkehr (Lkw mit/ohne Anhänger, Sattel-Kfz)	

2 ÜBERSICHT ZU DEN DAUERZÄHLSTELLEN

2.1 Lage der Dauerzählstellen und Verkehrsstärken

Nr.	Straße	Zählstelle		DTV (Mo-So) [Kfz/24h]	
		Nummer	Name	Kfz	SV
1	A 14	4539-4101	RADEFELD	57277	8902
2	A 14	4742-4102	AMMELSHAIN	*40490	*6282
3	A 14	4945-4103	CHOREN	30663	5555
5	A 4	4946-4105	ROTHSCHÖNBERG	74599	11956
6	A 4	5044-4106	GERSDORF	59025	9148
7	A 4	5142-4107	HOHENSTEIN	*37272	*5332
8	A 72	5242-4108	LEUKERSDORF	47831	5563
9	A 72	5637-4109	HEINERSGRÜN	36039	5594
10	A 4	4848-4120	DRESDEN-NORD (W)	84837	10453
22	A 13	4648-4111	SCHÖNFELD	29532	4141
47	A 72	5340-4113	HIRSCHFELD	38277	5513
48	A 72	5439-4114	GOSPERSGRÜN	43160	5975
49	A 4	4755-4115	KÖNIGSHAINER BERGE	14454	2581
50	A 4	4851-4116	BURKAU	31712	4942
51	A 4	4849-4117	WACHAU	39234	5968
56	A 17	4947-4118	GOMPITZ	40048	4744
58	A 4	4848-4121	AD DRESDEN-NORD (O)	53072	7421
59	A 13	4848-4119	AD DRESDEN-NORD (N)	40867	4902

Nr.	Straße	Zählstelle		DTV (Mo-So) [Kfz/24h]	
		Nummer	Name	Kfz	SV
29	S 242	5042-4251	HARTMANNSDORF	8703	638
30	S 302	5539-4252	ARNOLDSGRÜN	3664	197
31	S 309	5638-4253	TIEFENBRUNN	1664	47
32	S 100	4852-4254	PRISCHWITZ	3311	407
33	S 165	5051-4255	KIRNITZSCHTAL	1946	106
34	S 95	4651-4261	WITTICHENAU 2	3124	230
35	S 87	4745-4257	RIESA	3183	90
36	S 36	4843-4258	MINKWITZ	5078	367
37 ¹	S 38	4741-4262	GROSSPÖSNA	14373	987
38	S 24	4543-4260	SITZENRODA	3335	339
63 ²	S 304	5640-4263	KLINGENTHAL	5848	17
64 ²	S 177	5049-4264	SACHSENBRÜCKE	10528	689

¹ Neue Zählstelle ab Oktober 2004. Ersetzt LIEBERTWOLKWITZ (4259).

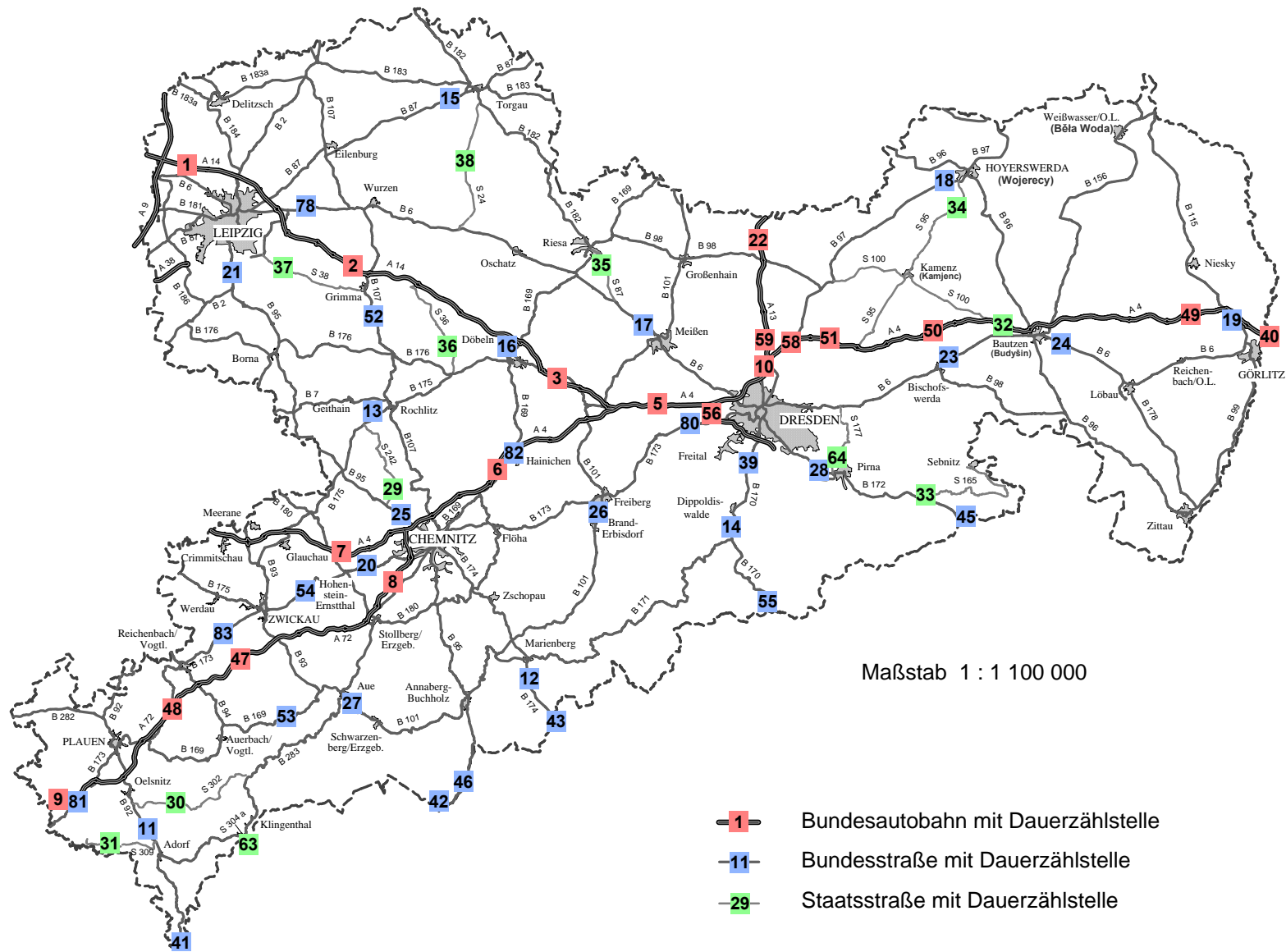
² Neue Zählstellen.

³ Neue Zählstelle ab Dezember 2004. Ersetzt GASCHWITZ (4211).

Nr.	Straße	Zählstelle		DTV (Mo-So) [Kfz/24h]	
		Nummer	Name	Kfz	SV
11	B 92	5639-4201	ADORF	10673	1211
12	B 174	5344-4202	MARIENBERG	7181	332
13	B 175	4942-4203	ROCHLITZ	4057	397
14	B 170	5148-4294	DIPPOLDISWALDE	12107	2914
15	B 87	4443-4205	TORGAU	8575	1111
16	B 169	4844-4206	DÖBELN	12504	1875
17	B 6	4846-4207	MEISSEN	9648	966
18	B 97	4551-4208	HOYERSWERDA	10084	719
19	B 115	4755-4209	GÖRLITZ	8508	482
20	B 173	5242-4210	MITTELBACHER BERG	5085	412
21 ³	B 2	4740-4234	MARKKLEEBERG	35825	2366
23	B 6	4851-4212	BISCHOWSWERDA	9098	577
24	B 6	4853-4213	KUBSCHÜTZ	*12979	*1864
25	B 95	5143-4214	RÖHRSDORF	22101	2313
26	B 101	5145-4215	FREIBERG	16425	1022
27	B 101	5442-4216	AUE	17455	998
28	B 172	5049-4217	HEIDENAU	24648	1196
39	B 170	5048-4218	POSSENDORFER BERG	17697	3199
46	B 95	5544-4224	HAMMERUNTERWIESENTHAL	3414	140
52	B 107	4842-4225	GROSSBOTHEN	5572	401
53	B 169	5441-4226	HUNDSHÜBEL	4828	365
54	B 173	5241-4227	MÜLSEN ST. JACOB	4766	422
78	B 6	4641-4229	GERICHSHAIN	12679	910
80	B 173	4947-4231	GRUMBACH	9104	895
81	B 173	5538-4233	GROSSZÖBERN	2373	136
82	B 169	5044-4230	HAINICHEN	4602	604
83	B 173	5340-4232	LICHTENTANNE	8324	734

Nr.	Straße	Zählstelle		DTV (Mo-So) [Kfz/24h]	
		Nummer	Name	Kfz	SV
40	A 4	4856-4112	LUDWIGSDORF (GÜG)	10365	2387
41	B 92	5839-4219	SCHÖNBERG (GÜG)	4517	676
42	B 95	5543-4220	OBERWIESENTHAL (GÜG)	3940	41
43	B 174	5445-4221	REITZENHAIN (GÜG)	6709	157
55	B 170	5248-4228	ALTENBERG (GÜG)	7284	2639
45	B 172	5151-4223	SCHMILKA (GÜG)	3961	37

2.2 Übersichtskarte



3 VERKEHRSTÄRKEN

3.1 Durchschnittliche und maximale Verkehrsstärken aller Tage (Mo-So)

Nr.	Straße	Zählstelle auf Bundesautobahn		FS	IN-Richtung GG-Richtung Querschnitt	GT GT GT	Mittelwert					Tagesspitzenwert			Stundenspitzenwert			
		Nummer	Name				DTV-Kfz [Kfz/24h]	05/04 [%]	DTV-SV [Kfz/24h]	Ant. SV [%]	05/04 [%]	Q _{max} [Kfz/24h]	Tag	Datum	Q _{max} [Kfz/h]	Tag	Datum	Stunde
1	A 14	4539-4101	RADEFELD	3	Leipzig	346	28756		4483	15,6		44412	FR	30. Sep	3385	FR	13. Mai	15-16
				3	Halle	346	28521		4419	15,5		39623	DI	17. Mai	3320	FR	30. Sep	16-17
				6	Querschnitt	346	57277	0,0	8902	15,5	-4,1	83151	FR	30. Sep	6593	FR	30. Sep	16-17
2	A 14	4742-4102	AMMELSHAIN	2	Dresden	0	20350		3205	15,7		*31794	*FR	*30. Sep				
				2	Leipzig	0	20140		3077	15,3		*27380	*DI	*17. Mai				
				4	Querschnitt	0	40490	-1,8	6282	15,5	-3,9	*58320	*FR	*30. Sep				
3	A 14	4945-4103	CHOREN	2	Dresden	325	15453		2836	18,4		24177	FR	30. Sep	2273	SO	21. Aug	19-20
				2	Leipzig	325	15210		2719	17,9		20296	FR	30. Sep	2076	SO	21. Aug	11-12
				4	Querschnitt	325	30663	-1,4	5555	18,1	-2,8	44473	FR	30. Sep	3657	FR	13. Mai	16-17
5	A 4	4946-4105	ROTHSCHÖNBERG	3	Dresden	308	37782		6196	16,4		65586	FR	13. Mai	5046	FR	17. Jun	15-16
				3	Chemnitz	308	36817		5760	15,6		61403	SO	19. Jun	5133	SO	8. Mai	14-15
				6	Querschnitt	308	74599	0,5	11956	16,0	-3,1	111586	FR	13. Mai	8680	FR	13. Mai	15-16
6	A 4	5044-4106	GERSDORF	3	Dresden	346	29810		4623	15,5		53216	FR	13. Mai	4398	FR	25. Mär	10-11
				3	Chemnitz	346	29215		4525	15,5		52270	SO	19. Jun	4346	SO	8. Mai	13-14
				6	Querschnitt	346	59025	-1,2	9148	15,5	-5,8	89995	FR	13. Mai	7302	FR	25. Mär	10-11
7	A 4	5142-4107	HOHENSTEIN	2	Chemnitz	0	18825		2700	14,3		*33067	*FR	*13. Mai				
				2	Gera	0	18447		2632	14,3		*27975	*DI	*17. Mai				
				4	Querschnitt	0	37272	0,8	5332	14,3	-4,7	*56104	*FR	*13. Mai				
8	A 72	5242-4108	LEUKERSDORF	2	Chemnitz	226	24320		2821	11,6		*46419	*FR	*13. Mai	*3281	*FR	*13. Mai	*15-16
				2	Zwickau	226	23511		2742	11,7		*36860	*DI	*17. Mai	3408	SO	8. Mai	18-19
				4	Querschnitt	226	47831	-0,9	5563	11,6	-4,5	*76636	*FR	*13. Mai	*5899	*FR	*13. Mai	*14-15
9	A 72	5637-4109	HEINERSGRÜN	2	Plauen	256	18114		2814	15,5		37606	FR	13. Mai	3428	FR	26. Aug	16-17
				2	Hof	256	17925		2780	15,5		37075	SO	29. Mai	3525	SO	8. Mai	19-20
				4	Querschnitt	256	36039	-1,7	5594	15,5	-6,6	58103	FR	13. Mai	5249	SO	8. Mai	14-15
10	A 4	4848-4120	AD DRESDEN – NORD (W)	4	AD Dresden-Nord	364	42056		5193	12,3		62276	SO	19. Jun	5175	MO	16. Mai	17-18
				4	Chemnitz	364	42781		5260	12,3		70082	FR	13. Mai	5912	FR	13. Mai	16-17
				8	Querschnitt	364	84837	-0,6	10453	12,3	-8,4	120571	FR	13. Mai	9481	FR	13. Mai	16-17
22	A 13	4648-4111	SCHÖNFELD	2	Berlin	365	14704		2040	13,9		27741	FR	17. Jun	2605	FR	13. Mai	16-17
				2	Dresden	365	14828		2101	14,2		38973	SO	19. Jun	3159	SO	1. Mai	16-17
				4	Querschnitt	365	29532	-1,4	4141	14,0	-10,6	54965	SO	19. Jun	4371	FR	13. Mai	16-17
47	A 72	5340-4113	HIRSCHFELD	2	Zwickau	325	19227		2793	14,5		37537	FR	28. Okt	3111	FR	26. Aug	18-19
				2	Plauen	324	19050		2720	14,3		36922	SO	29. Mai	3293	DI	1. Nov	18-19
				4	Querschnitt	324	38277	-2,6	5513	14,4	-7,2	61394	FR	30. Sep	5478	SO	8. Mai	15-16
48	A 72	5439-4114	GOSPERSGRÜN	2	Zwickau	357	21855		3000	13,7		42138	FR	28. Okt	3551	FR	26. Aug	17-18
				2	Plauen	327	21305		2975	14,0		36175	MO	28. Mär	3311	MO	28. Mär	16-17
				4	Querschnitt	327	43160	-2,7	5975	13,8	-3,2	68538	FR	30. Sep	5510	SO	8. Mai	14-15
49	A 4	4755-4115	KÖNIGSHAINER BERGE	2	Görlitz	333	6522		1067	16,4		10955	DI	29. Mär	959	SO	8. Mai	14-15
				2	Bautzen	243	7932		1514	19,1		17314	FR	25. Mär	1337	DI	7. Jun	13-14
				4	Querschnitt	242	14454	-0,4	2581	17,9	-1,2	21729	DO	24. Mär	1718	DI	7. Jun	13-14
50	A 4	4851-4116	BURKAU	2	Bautzen	357	16176		2504	15,5		30224	FR	13. Mai	2891	FR	13. Mai	20-21
				2	Dresden	357	15536		2438	15,7		24929	SO	8. Mai	2314	MO	16. Mai	17-18
				4	Querschnitt	357	31712	-1,2	4942	15,6	-6,1	46666	FR	13. Mai	3781	FR	13. Mai	16-17
51	A 4	4849-4117	WACHAU	2	Görlitz	364	19960		3044	15,3		34067	FR	13. Mai	3223	FR	13. Mai	16-17
				2	Dresden	364	19274		2924	15,2		28732	SO	8. Mai	2798	SO	2. Jan	14-15
				4	Querschnitt	364	39234	-1,3	5968	15,2	-6,5	55548	FR	30. Sep	4593	FR	13. Mai	16-17
56	A 17	4947-4118	GOMPITZ	2	E55 (PRAG)	354	20062		2311	11,5		26687	FR	9. Sep	*2654	*DI	*17. Mai	* 7- 8
				2	BAB A 4	354	19986		2433	12,2		29240	FR	30. Sep	2626	FR	13. Mai	16-17
				4	Querschnitt	354	40048	120,1	4744	11,8	151,0	55014	FR	30. Sep	4777	MI	4. Mai	16-17

Nr.	Straße	Zählstelle auf Bundesautobahn		FS	IN-Richtung GG-Richtung Querschnitt	GT GT GT	Mittelwert					Tagesspitzenwert			Stundenspitzenwert			
		Nummer	Name				DTV-Kfz [Kfz/24h]	05/04 [%]	DTV-SV [Kfz/24h]	Ant. SV [%]	05/04 [%]	Q _{max} [Kfz/24h]	Tag	Datum	Q _{max} [Kfz/h]	Tag	Datum	Stunde
58	A 4	4848-4121	AD DRESDEN – NORD (O)	2	Görlitz	364	26928		3780	14,0		46764	FR	13. Mai	*3774	*FR	*13. Mai	*15-16
					AD Dresden-Nord	364	26144		3641	13,9		37690	DI	29. Mär	3149	MO	16. Mai	17-18
					Querschnitt	364	53072	-2,3	7421	14,0	-9,9	76567	FR	13. Mai	*5949	*FR	*13. Mai	*15-16
59	A 13	4848-4119	AD DRESDEN – NORD (N)	2	Berlin (N)	364	20408		2416	11,8		34869	FR	17. Jun	3014	FR	13. Mai	16-17
					AD Dresden-Nord	364	20459		2486	12,2		40503	SO	19. Jun	3093	SO	1. Mai	16-17
					Querschnitt	364	40867	-1,0	4902	12,0	-13,1	60886	FR	13. Mai	5095	FR	13. Mai	16-17

Nr.	Straße	Zählstelle auf Bundesstraße		FS	IN-Richtung GG-Richtung Querschnitt	GT GT	Mittelwert				Tagesspitzenwert			Stundenspitzenwert				
		Nummer	Name				DTV-Kfz [Kfz/24h]	05/04 [%]	DTV-SV [Kfz/24h]	Ant. SV [%]	05/04 [%]	Q _{max} [Kfz/24h]	Tag	Datum	Q _{max} [Kfz/h]	Tag	Datum	Stunde
11	B 92	5639-4201	ADORF	1	Oelsnitz	249	5400		610	11,3		7170	DI	29. Mär	880	MO	16. Mai	17-18
				1	Adorf	256	5273		601	11,4		6836	MI	4. Mai	610	MO	16. Mai	10-11
				2	Querschnitt	249	10673	-1,9	1211	11,3	-4,9	13497	MI	4. Mai	1225	MO	16. Mai	17-18
12	B 174	5344-4202	MARIENBERG	1	Marienber	322	3590		166	4,6		5967	SA	3. Sep	599	SA	3. Sep	17-18
				1	BG Tschechien	322	3591		166	4,6		6312	FR	2. Sep	519	SO	2. Okt	10-11
				2	Querschnitt	322	7181	-0,8	332	4,6	13,3	12230	FR	2. Sep	968	SA	3. Sep	13-14
13	B 175	4942-4203	ROCHLITZ	1	Rochlitz	267	1996		177	8,9		*2811	*MI	* 4. Mai	*265	*MI	* 4. Mai	*15-16
				1	Waldenburg	253	2061		220	10,7		5177	DO	14. Apr	1191	DO	14. Apr	18-19
				2	Querschnitt	252	4057	-4,1	397	9,8	0,5	7600	DO	14. Apr	1344	DO	14. Apr	18-19
14	B 170	5148-4294	DIPPOLDISWALDE	1	Dippoldiswalde	236	5989		1395	23,3		8255	SO	6. Feb	1131	SO	6. Feb	14-15
				1	Altenberg	167	6118		1519	24,8		*9211	*FR	*29. Apr	1227	SO	6. Feb	9-10
				2	Querschnitt	167	12107	0,6	2914	24,1	33,5	17067	SO	6. Feb	1841	SO	6. Feb	14-15
15	B 87	4443-4205	TORGAU	1	Torgau	365	4252		534	12,6		6532	FR	13. Mai	542	FR	4. Nov	17-18
				1	Eilenburg	365	4323		577	13,3		5833	MO	21. Mär	479	MI	16. Mär	15-16
				2	Querschnitt	365	8575	-1,0	1111	13,0	3,1	11805	DO	24. Mär	928	DO	24. Mär	15-16
16	B 169	4844-4206	DÖBELN	1	Riesa	331	6291		914	14,5		9066	FR	13. Mai	772	SO	31. Jul	17-18
				1	Döbeln	192	6213		961	15,5		8566	MI	4. Mai	716	MI	4. Mai	16-17
				2	Querschnitt	192	12504	0,4	1875	15,0	-1,4	17472	MI	4. Mai	1419	MI	4. Mai	16-17
17	B 6	4846-4207	MEISSEN	1	Meißen	365	4835		479	9,9		6256	MI	4. Mai	675	MO	30. Mai	7- 8
				1	Oschatz	365	4813		487	10,1		6629	MI	4. Mai	599	MO	25. Apr	16-17
				2	Querschnitt	365	9648	-3,6	966	10,0	12,2	12885	MI	4. Mai	1031	MI	16. Mär	16-17
18	B 97	4551-4208	HOYERSWERDA	1	Hoyerswerda	365	5072		370	7,3		7311	DO	24. Mär	609	SA	26. Mär	10-11
				1	Bernsdorf	365	5012		349	7,0		6825	DO	24. Mär	595	FR	17. Jun	14-15
				2	Querschnitt	365	10084	-8,7	719	7,1	3,3	14136	DO	24. Mär	1136	DO	24. Mär	15-16
19	B 115	4755-4209	GÖRLITZ	1	Niesky	334	4106		234	5,7		5473	MI	4. Mai	630	SA	4. Jun	10-11
				1	Görlitz	334	4402		248	5,6		6329	DO	24. Mär	667	SA	29. Okt	9-10
				2	Querschnitt	334	8508	-5,0	482	5,7	-3,6	11617	DO	24. Mär	1129	SA	4. Jun	10-11
20	B 173	5242-4210	MITTELBACHER BERG	1	Chemnitz	365	2596		208	8,0		3768	DO	24. Mär	550	SO	31. Jul	17-18
				1	Oberlungwitz	365	2489		204	8,2		3672	DI	1. Nov	478	DI	1. Nov	16-17
				2	Querschnitt	365	5085	-9,1	412	8,1	-24,8	6920	DO	24. Mär	677	DI	1. Nov	16-17
21	B 2	4740-4234	MARKKLEEBERG	2	Leipzig	337	17887		1181	6,6		22776	MI	4. Mai	2796	MO	5. Dez	7- 8
				2	Großdeuben	337	17938		1185	6,6		24403	MI	4. Mai	2282	FR	14. Jan	15-16
				4	Querschnitt	337	35825	-4,6	2366	6,6	4,8	47179	MI	4. Mai	3895	MO	5. Dez	7- 8
23	B 6	4851-4212	BISCHOFSWERDA	1	Bautzen	225	4523		294	6,5		6301	DO	24. Mär	597	DO	24. Mär	18-19
				1	Bischofswerda	225	4575		283	6,2		6098	DO	24. Mär	543	DO	24. Mär	15-16
				2	Querschnitt	225	9098	-4,1	577	6,3	7,6	12399	DO	24. Mär	1053	DO	24. Mär	15-16
24	B 6	4853-4213	KUBSCHÜTZ	1	Löbau	0	6165		939	15,2		*8105	*FR	*13. Mai				
				1	Bautzen	0	6814		925	13,6		*8764	*DO	*24. Mär				
				2	Querschnitt	0	12979	0,6	1864	14,4	14,6	*16730	*DO	*24. Mär				
25	B 95	5143-4214	RÖHRSDORF	1	Chemnitz	342	11038		1135	10,3		*14485	*MI	* 4. Mai	*1119	*DI	*17. Mai	* 6- 7
				1	Leipzig	342	11063		1178	10,6		*15098	*MI	* 4. Mai	*1104	*MI	* 4. Mai	*15-16
				2	Querschnitt	342	22101	-3,2	2313	10,5	0,3	*29583	*MI	* 4. Mai	*2032	*MI	* 4. Mai	*16-17
26	B 101	5145-4215	FREIBERG	1	Freiberg	365	8345		510	6,1		10971	MI	4. Mai	1027	SA	26. Mär	10-11
				1	Brand-Erbisdorf	365	8080		512	6,3		10855	MI	4. Mai	887	FR	13. Mai	14-15
				2	Querschnitt	365	16425	0,1	1022	6,2	3,1	21826	MI	4. Mai	1718	MI	4. Mai	16-17
27	B 101	5442-4216	AUE	2	Lauter/Sa.	262	8784		502	5,7		11553	MI	4. Mai	1238	MO	18. Apr	7- 8
				1	Aue	275	8671		496	5,7		11853	MI	4. Mai	1109	SO	15. Mai	17-18
				3	Querschnitt	262	17455	-4,8	998	5,7	-4,5	23406	MI	4. Mai	1896	MO	18. Apr	7- 8

Nr.	Straße	Zählstelle auf Bundesstraße		FS	IN-Richtung GG-Richtung Querschnitt	GT GT GT	Mittelwert				Tagesspitzenwert			Stundenspitzenwert				
		Nummer	Name				DTV-Kfz [Kfz/24h]	05/04 [%]	DTV-SV [Kfz/24h]	Ant. SV [%]	05/04 [%]	Q _{max} [Kfz/24h]	Tag	Datum	Q _{max} [Kfz/h]	Tag	Datum	Stunde
28	B 172	5049-4217	HEIDENAU	1	Pirna	293	12219		599	4,9		*17949	*FR	* 1. Apr	1291	FR	15. Apr	16-17
					Heidenau	293	12429		597	4,8		*18206	*FR	* 1. Apr	1217	SO	3. Jul	17-18
					Querschnitt	293	24648	4,7	1196	4,9	-7,2	*36155	*FR	* 1. Apr	*2396	*FR	* 1. Apr	*14-15
39	B 170	5048-4218	POSSENDORFER BERG	1	Dresden	332	8902		1524	17,1		11137	MO	29. Aug	1013	SO	30. Jan	14-15
					Dippoldiswalde	332	8795		1675	19,0		15914	DO	7. Jul	1455	DO	7. Jul	16-17
					Querschnitt	332	17697	1,3	3199	18,1	29,5	26194	DO	7. Jul	2096	DO	7. Jul	16-17
46	B 95	5544-4224	HAMMERUNTERW.-THAL	1	Annaberg-Buchh.	181	1613		63	3,9		3972	SO	16. Jan	709	SO	16. Jan	15-16
					Oberwiesenthal	181	1801		77	4,3		3709	SO	16. Jan	472	SO	16. Jan	11-12
					Querschnitt	181	3414	-21,3	140	4,1	-38,9	7681	SO	16. Jan	958	SO	16. Jan	14-15
52	B 107	4842-4225	GROSSBOTHEN	1	Grimma	365	2777		202	7,3		3744	DO	3. Feb	396	DO	3. Feb	9-10
					Rochlitz	365	2795		199	7,1		3911	FR	11. Mär	486	FR	11. Mär	15-16
					Querschnitt	365	5572	-7,1	401	7,2	-20,8	7595	MI	4. Mai	730	FR	11. Mär	15-16
53	B 169	5441-4226	HUNDSHÜBEL	1	Schneeberg	341	2421		187	7,7		3449	DO	26. Mai	530	SA	11. Jun	23-24
					Auerbach/Vogtl.	341	2407		178	7,4		3549	FR	27. Mai	458	SA	11. Jun	17-18
					Querschnitt	341	4828	-2,2	365	7,6	0,0	6983	FR	27. Mai	758	MO	16. Mai	14-15
54	B 173	5241-4227	MÜLSEN ST. JACOB	1	Lichtenstein/Sa.	355	2364		214	9,1		3882	DO	24. Mär	523	SO	31. Jul	8-9
					Zwickau	355	2402		208	8,7		3954	DI	1. Nov	570	SO	31. Jul	16-17
					Querschnitt	355	4766	3,2	422	8,9	26,7	6987	DI	1. Nov	666	SO	31. Jul	16-17
78	B 6	4641-4229	GERICHSHAIN	1	Borsdorf	365	6159		430	7,0		8358	MI	4. Mai	802	FR	29. Apr	15-16
					Machern	365	6520		480	7,4		8142	DI	18. Okt	933	SO	9. Okt	17-18
					Querschnitt	365	12679	0,0	910	7,2	14,0	16368	MI	4. Mai	1397	SO	18. Sep	14-15
80	B 173	4947-4231	GRUMBACH	1	Kesselsdorf	365	4616		461	10,0		6769	MI	4. Mai	708	FR	12. Aug	19-20
					Herzogswalde	365	4488		434	9,7		6727	MI	4. Mai	768	MI	4. Mai	18-19
					Querschnitt	365	9104	6,8	895	9,8	25,4	13496	MI	4. Mai	1248	MI	4. Mai	19-20
81	B 173	5538-4233	GROSSZÖBERN	1	Pirk	360	1244		72	5,8		4093	FR	28. Okt	852	FR	21. Jan	15-16
					LG Bayern	360	1129		64	5,7		3012	MO	3. Okt	626	MO	19. Sep	6-7
					Querschnitt	360	2373	-4,2	136	5,7	36,0	5457	FR	28. Okt	936	FR	21. Jan	15-16
82	B 169	5044-4230	HAINICHEN	1	Hainichen	364	2343		286	12,2		5669	DO	24. Nov	727	DO	24. Nov	19-20
					Frankenberg	352	2259		318	14,1		3365	FR	7. Okt	470	DO	20. Jan	7-8
					Querschnitt	352	4602	-2,7	604	13,1	6,2	8658	DO	24. Nov	850	DO	24. Nov	15-16
83	B 173	5340-4232	LICHTENTANNE	1	Zwickau	365	4232		375	8,9		6383	DO	24. Mär	554	FR	3. Jun	14-15
					Schönfels	365	4092		359	8,8		5906	FR	3. Jun	516	FR	3. Jun	14-15
					Querschnitt	365	8324	-8,5	734	8,8	-15,4	11994	FR	3. Jun	1070	FR	3. Jun	14-15

Nr.	Straße	Zählstelle auf Staatsstraße		FS	IN-Richtung GG-Richtung Querschnitt	GT GT GT	Mittelwert					Tagesspitzenwert			Stundenspitzenwert			
		Nummer	Name				DTV-Kfz [Kfz/24h]	05/04 [%]	DTV-SV [Kfz/24h]	Ant. SV [%]	05/04 [%]	Q _{max} [Kfz/24h]	Tag	Datum	Q _{max} [Kfz/h]	Tag	Datum	Stunde
29	S 242	5042-4251	HARTMANNSDORF	1	Burgstädt	144	4211		316	7,5		*6373	*FR	*17. Jun	*571	*FR	*17. Jun	*15-16
				1	Limb.-Oberfrohna	144	4492		322	7,2		*6969	*MI	* 4. Mai	*563	*MO	* 2. Mai	*15-16
				2	Querschnitt	144	8703	-5,2	638	7,3	-2,7	*13238	*MI	* 4. Mai	*1119	*MO	* 2. Mai	*16-17
30	S 302	5539-4252	ARNOLDSGRÜN	1	Schöneck/Vogtl.	335	1831		97	5,3		2678	FR	28. Okt	295	SO	23. Jan	13-14
				1	Oelsnitz	335	1833		100	5,5		2352	DI	1. Nov	330	SO	6. Feb	16-17
				2	Querschnitt	335	3664	0,2	197	5,4	6,5	4933	FR	28. Okt	464	SA	29. Jan	14-15
31	S 309	5638-4253	TIEFENBRUNN	1	Adorf	358	834		22	2,6		1216	FR	30. Sep	169	DO	16. Jun	16-17
				1	Tiefenbrunn	358	830		25	3,0		1077	MO	19. Sep	189	DI	17. Mai	6- 7
				2	Querschnitt	358	1664	-0,9	47	2,8	-6,0	2244	FR	13. Mai	236	DO	16. Jun	16-17
32	S 100	4852-4254	PRISCHWITZ	1	Bautzen	365	1683		206	12,2		2553	DI	24. Mai	321	DI	24. Mai	16-17
				1	Kamenz	365	1628		201	12,3		3094	DO	24. Nov	665	DO	24. Nov	8- 9
				2	Querschnitt	365	3311	11,1	407	12,3	43,3	5102	DO	24. Nov	772	DO	24. Nov	8- 9
33	S 165	5051-4255	KIRNITZSCHTAL	1	Sebnitz	364	979		53	5,4		2068	SO	31. Jul	338	SO	30. Okt	16-17
				1	Bad Schandau	364	967		53	5,5		2058	SO	30. Okt	330	SO	30. Okt	10-11
				2	Querschnitt	364	1946	6,6	106	5,4	1,0	3986	SO	30. Okt	447	SO	30. Okt	15-16
34	S 95	4651-4261	WITTICHENAU 2	1	Keula	365	1542		113	7,3		2197	MO	7. Feb	319	MO	7. Feb	15-16
				1	Kamenz	365	1582		117	7,4		2576	MO	7. Feb	273	MO	7. Feb	12-13
				2	Querschnitt	365	3124	1,0	230	7,4	-9,4	4773	MO	7. Feb	524	MO	7. Feb	15-16
35	S 87	4745-4257	RIESA	1	Riesa	365	1653		51	3,1		2439	FR	2. Dez	227	MI	13. Apr	16-17
				1	Meißen	365	1530		39	2,5		2359	FR	2. Dez	308	SA	19. Feb	23-24
				2	Querschnitt	365	3183	-9,7	90	2,8	-10,9	4798	FR	2. Dez	416	MI	13. Apr	16-17
36	S 36	4843-4258	MINKWITZ	1	Leisnig	342	2537		188	7,4		3331	FR	4. Nov	300	MI	9. Nov	16-17
				1	Hartha	342	2541		179	7,0		3388	FR	17. Jun	317	DI	15. Nov	16-17
				2	Querschnitt	342	5078	-1,0	367	7,2	-9,2	6705	FR	17. Jun	593	MI	9. Nov	16-17
37	S 38	4741-4262	GROSSPÖSNA	1	Leipzig	324	7045		478	6,8		9430	DI	18. Okt	874	MO	3. Okt	13-14
				1	Grimma	354	7328		509	6,9		10060	FR	13. Mai	*1360	*SA	* 8. Jan	*15-16
				2	Querschnitt	324	14373	-	987	6,9	-	19255	FR	13. Mai	*1897	*SA	* 8. Jan	*15-16
38	S 24	4543-4260	SITZENRODA	1	Torgau	365	1669		168	10,1		2370	FR	13. Mai	222	SO	9. Okt	16-17
				1	Dahlen	365	1666		171	10,3		2178	FR	3. Jun	216	SO	9. Okt	14-15
				2	Querschnitt	365	3335	-4,2	339	10,2	1,8	4471	FR	13. Mai	406	SO	9. Okt	14-15
63	S 304	5640-4263	KLINGENTHAL	1	Klingenthal	363	2964		6	0,2		5419	FR	2. Sep	488	SO	16. Okt	18-19
				1	Grenze(CS)	363	2884		11	0,4		4909	FR	2. Sep	467	DI	27. Dez	11-12
				2	Querschnitt	363	5848	-	17	0,3	-	10328	FR	2. Sep	811	FR	2. Sep	16-17
64	S 177	5049-4264	SACHSENBRÜCKE	1	Dresden-Rossend	344	4731		363	7,7		6352	FR	24. Jun	785	SO	1. Mai	15-16
				1	Pirna	365	5797		326	5,6		8373	FR	7. Okt	896	SO	9. Okt	17-18
				2	Querschnitt	344	10528	-	689	6,5	-	14717	FR	7. Okt	1645	SO	1. Mai	16-17

Nr.	Straße	Zählstelle am Grenzübergang		FS	IN-Richtung GG-Richtung Querschnitt	GT GT GT	Mittelwert				Tagesspitzenwert			Stundenspitzenwert				
		Nummer	Name				DTV-Kfz [Kfz/24h]	05/04 [%]	DTV-SV [Kfz/24h]	Ant. SV [%]	05/04 [%]	Q _{max} [Kfz/24h]	Tag	Datum	Q _{max} [Kfz/h]	Tag	Datum	Stunde
40	A 4	4856-4112	LUDWIGSDORF	2	BG Polen	365	5515		1293	23,4		12124	DO	22. Dez	1027	SA	29. Okt	12-13
					Bautzen	365	4850		1094	22,6		9139	SO	2. Jan	1011	SO	2. Jan	13-14
					Querschnitt	365	10365	-1,9	2387	23,0	8,9	16269	SA	30. Jul	1617	SA	12. Feb	12-13
41	B 92	5839-4219	SCHÖNBERG	1	Adorf	353	2319		338	14,6		3639	SO	4. Sep	514	MO	31. Okt	15-16
					BG Tschechien	354	2198		338	15,4		3770	SO	4. Sep	466	MO	31. Okt	11-12
					Querschnitt	353	4517	4,5	676	15,0	-5,3	7409	SO	4. Sep	723	MO	31. Okt	14-15
42	B 95	5543-4220	OBERWIESENTHAL	1	Oberwiesenthal	271	1886		22	1,2		3256	SO	17. Jul	425	MO	31. Okt	11-12
					BG Tschechien	118	2054		19	0,9		*4655	*SO	*16. Jan	*496	*SO	*27. Mär	*15-16
					Querschnitt	118	3940	-0,2	41	1,0	13,9	*7293	*SO	*16. Jan	770	SA	16. Jul	14-15
43	B 174	5445-4221	REITZENHAIN	1	Marienberg	158	3612		84	2,3		6176	SA	3. Sep	655	SO	16. Okt	16-17
					BG Tschechien	158	3097		73	2,4		6251	FR	2. Sep	581	FR	2. Sep	17-18
					Querschnitt	158	6709	0,8	157	2,3	13,8	12405	SA	3. Sep	997	SO	7. Aug	14-15
55	B 170	5248-4228	ALTENBERG	1	BG Tschechien	351	3664		1381	37,7		6370	SA	16. Jul	475	SO	17. Jul	13-14
					Altenberg	351	3620		1258	34,8		5924	SA	30. Jul	523	MO	3. Okt	16-17
					Querschnitt	351	7284	20,1	2639	36,2	46,0	10877	SA	30. Jul	816	SO	31. Jul	14-15
45	B 172	5151-4223	SCHMILKA	1	BG Tschechien	344	1947		18	0,9		3467	SA	3. Sep	446	MO	31. Okt	11-12
					Bad Schandau	344	2014		19	0,9		3914	MO	16. Mai	531	MO	3. Okt	16-17
					Querschnitt	344	3961	1,6	37	0,9	19,4	6853	MO	3. Okt	740	MO	3. Okt	16-17

3.2 Durchschnittliche Verkehrsstärken nach Tagesgruppen und Tag/Nacht-Werte

Nr.	Straße	Zählstelle auf Bundesautobahn		FS	IN-Richtung GG-Richtung Querschnitt	GT GT GT	Mo-So					Mo-Fr					So+F					Tag (6-22)		Nacht (22-6)	
		Nummer	Name				DTV-Kfz [Kfz/24h]	DTV-Kfz [Kfz/24h]	05/04 [%]	DTV-SV [Kfz/24h]	Ant. SV [%]	05/04 [%]	DTV-Kfz [Kfz/24h]	05/04 [%]	DTV-SV [Kfz/24h]	Ant. SV [%]	05/04 [%]	M _t [Kfz/h]	p _t [%]	M _n [Kfz/h]	p _n [%]				
																						DTV-Kfz [Kfz/24h]	05/04 [%]	DTV-SV [Kfz/24h]	Ant. SV [%]
1	A 14	4539-4101	RADEFELD	3	Leipzig	346	28756	31940		5946	18,6		20035		704	3,5		1608	13,7	379	31,7				
				3	Halle	346	28521	31246		5875	18,8		22572		1163	5,2		1593	13,8	378	29,8				
				6	Querschnitt	346	57277	63186	0,9	11821	18,7	-3,4	42607	-1,5	1867	4,4	-4,2	3201	13,7	757	30,8				
2	A 14	4742-4102	AMMELSHAIN	2	Dresden	0	20350	22330		4249	19,0		14514		463	3,2		1174	13,7	239	36,8				
				2	Leipzig	0	20140	21732		4078	18,8		17150		766	4,5		1143	13,8	268	28,4				
				4	Querschnitt	0	40490	44062	-0,8	8327	18,9	-3,4	31664	-3,5	1229	3,9	-4,4	2316	13,7	507	32,4				
3	A 14	4945-4103	CHOREN	2	Dresden	325	15453	16821		3733	22,2		11637		455	3,9		867	15,9	197	39,9				
				2	Leipzig	325	15210	16282		3578	22,0		13194		711	5,4		856	15,7	190	37,8				
				4	Querschnitt	325	30663	33103	-1,0	7311	22,1	-2,4	24831	-1,2	1166	4,7	-1,3	1723	15,8	387	38,8				
5	A 4	4946-4105	ROTHSCHÖNBERG	3	Dresden	308	37782	39914		7955	19,9		31569		1156	3,7		2078	14,3	567	31,9				
				3	Chemnitz	308	36817	37858		7423	19,6		38161		1882	4,9		2036	13,7	531	30,4				
				6	Querschnitt	308	74599	77772	0,7	15378	19,8	-2,6	69730	1,8	3038	4,4	0,3	4114	14,0	1097	31,2				
6	A 4	5044-4106	GERSDORF	3	Dresden	346	29810	31348		5901	18,8		25145		944	3,8		1633	13,6	460	29,4				
				3	Chemnitz	346	29215	29894		5884	19,7		31445		1437	4,6		1611	13,7	431	29,2				
				6	Querschnitt	346	59025	61242	-1,1	11785	19,2	-5,0	56590	0,3	2381	4,2	-4,1	3244	13,6	891	29,3				
7	A 4	5142-4107	HOHENSTEIN	2	Chemnitz	0	18825	20569		3540	17,2		12992		434	3,3									
				2	Gera	0	18447	19807		3476	17,5		16311		763	4,7									
				4	Querschnitt	0	37272	40376	0,3	7016	17,4	-4,2	29303	4,0	1197	4,1	1,4								
8	A 72	5242-4108	LEUKERSDORF	2	Chemnitz	226	24320	25945		3582	13,8		18519		555	3,0		1343	10,2	354	22,3				
				2	Zwickau	226	23511	24254		3544	14,6		23214		902	3,9		1300	10,4	339	21,7				
				4	Querschnitt	226	47831	50199	0,3	7126	14,2	-3,4	41733	-0,3	1457	3,5	-9,7	2643	10,3	693	22,0				
9	A 72	5637-4109	HEINERSGRÜN	2	Plauen	256	18114	19225		3560	18,5		13803		513	3,7		1000	13,5	265	30,8				
				2	Hof	256	17925	17619		3568	20,3		23091		1097	4,8		948	13,4	345	27,2				
				4	Querschnitt	256	36039	36844	-1,5	7128	19,3	-5,9	36894	-0,6	1610	4,4	-0,7	1947	13,5	610	28,7				
10	A 4	4848-4120	AD DRESDEN – NORD (W)	4	AD Dresden-Nord	364	42056	44471		6781	15,2		38381		1349	3,5		2328	11,0	601	22,7				
				4	Chemnitz	364	42781	46273		6785	14,7		31146		959	3,1		2361	11,0	627	21,7				
				8	Querschnitt	364	84837	90744	-0,3	13566	14,9	-7,6	69527	1,2	2308	3,3	-7,5	4689	11,0	1227	22,2				
22	A 13	4648-4111	SCHÖNFELD	2	Berlin	365	14704	14922		2623	17,6		14326		539	3,8		828	12,3	181	28,7				
				2	Dresden	365	14828	14816		2731	18,4		15903		562	3,5		833	12,7	187	27,4				
				4	Querschnitt	365	29532	29738	-1,7	5354	18,0	-10,2	30229	1,6	1101	3,6	-4,4	1662	12,5	368	28,0				
47	A 72	5340-4113	HIRSCHFELD	2	Zwickau	325	19227	20137		3534	17,5		15886		526	3,3		1066	12,7	286	28,1				
				2	Plauen	324	19050	18898		3498	18,5		23100		1040	4,5		1033	12,4	328	26,1				
				4	Querschnitt	324	38277	39035	-2,3	7032	18,0	-6,4	38986	-1,9	1566	4,0	-4,0	2099	12,6	613	27,0				
48	A 72	5439-4114	GOSPERSGRÜN	2	Zwickau	357	21855	23353		3812	16,3		16574		545	3,3		1218	12,0	314	27,0				
				2	Plauen	327	21305	21605		3822	17,7		24256		1151	4,7		1157	12,1	361	26,1				
				4	Querschnitt	327	43160	44958	-1,9	7634	17,0	-2,5	40830	-3,0	1696	4,2	3,3	2375	12,1	675	26,5				
49	A 4	4755-4115	KÖNIGSHAINER BERGE	2	Görlitz	333	6522	6660		1331	20,0		6353		297	4,7		340	13,5	139	29,3				
				2	Bautzen	243	7932	8117		1725	21,3		6084		601	9,9		406	18,1	206	24,2				
				4	Querschnitt	242	14454	14777	0,3	3056	20,7	0,4	12437	-1,4	898	7,2	2,0	745	16,0	345	26,3				
50	A 4	4851-4116	BURKAU	2	Bautzen	357	16176	17112		3133	18,3		11923		441	3,7		884	14,1	265	24,7				
				2	Dresden	357	15536	15956		3105	19,5		15969		846	5,3		837	13,7	267	28,6				
				4	Querschnitt	357	31712	33068	-0,9	6238	18,9	-5,0	27892	0,0	1287	4,6	-5,4	1722	13,9	532	26,6				
51	A 4	4849-4117	WACHAU	2	Görlitz	364	19960	21452		3838	17,9		14015		586	4,2		1089	13,9	317	24,9				
				2	Dresden	364	19274	20057		3735	18,6		18926		1002	5,3		1041	13,2	327	27,8				
				4	Querschnitt	364	39234	41509	-1,1	7573	18,2	-5,4	32941	0,3	1588	4,8	-6,9	2130	13,5	644	26,4				
56	A 17	4947-4118	GOMPITZ	2	E55 (PRAG)	354	20062	21919		3039	13,9		15162		527	3,5		1144	10,3	221	24,2				
				2	BAB A 4	354	19986	21879		3189	14,6		14712		327	2,2		1148	11,1	203	25,0				
				4	Querschnitt	354	40048	43798	118,1	6228	14,2	154,3	29874	129,6	854	2,9	78,3	2291	10,7	423	24,6				

Nr.	Straße	Zählstelle auf Bundesautobahn		FS	IN-Richtung GG-Richtung Querschnitt	GT GT GT	Mo-So			Mo-Fr			So+F			Tag (6-22)		Nacht (22-6)			
		Nummer	Name				DTV-Kfz [Kfz/24h]	DTV-Kfz [Kfz/24h]	05/04 [%]	DTV-SV [Kfz/24h]	Ant. SV [%]	05/04 [%]	DTV-Kfz [Kfz/24h]	05/04 [%]	DTV-SV [Kfz/24h]	Ant. SV [%]	05/04 [%]	M _t [Kfz/h]	p _t [%]	M _n [Kfz/h]	p _n [%]
58	A 4	4848-4121	AD DRESDEN – NORD (O)	2	Görlitz	364	26928	29482		4849	16,4		17919		651	3,6		1475	12,8	417	22,9
				2	AD Dresden-Nord	364	26144	27868		4730	17,0		23446		1016	4,3		1432	12,4	404	25,1
				4	Querschnitt	364	53072	57350	-2,1	9579	16,7	-9,0	41365	-0,5	1667	4,0	-8,8	2907	12,6	820	24,0
59	A 13	4848-4119	AD DRESDEN – NORD (N)	2	Berlin (N)	364	20408	21713		3156	14,5		16935		541	3,2		1143	10,5	265	23,4
				2	AD Dresden-Nord	364	20459	21502		3270	15,2		18677		566	3,0		1152	11,0	253	22,5
				4	Querschnitt	364	40867	43215	-0,9	6426	14,9	-12,6	35612	1,7	1107	3,1	-6,9	2295	10,8	518	23,0

Nr.	Straße	Zählstelle auf Bundesstraße		FS	IN-Richtung GG-Richtung Querschnitt	GT GT GT	Mo-So			Mo-Fr			So+F			Tag (6-22)			Nacht (22-6)	
		Nummer	Name				DTV-Kfz [Kfz/24h]	DTV-Kfz [Kfz/24h]	05/04 [%]	DTV-SV [Kfz/24h]	Ant. SV [%]	05/04 [%]	DTV-Kfz [Kfz/24h]	05/04 [%]	DTV-SV [Kfz/24h]	Ant. SV [%]	05/04 [%]	M _t [Kfz/h]	p _t [%]	M _n [Kfz/h]
11	B 92	5639-4201	ADORF	1	Oelsnitz	249	5400	5734		804	14,0		4507		144	3,2	307	10,0	61	24,1
				1	Adorf	256	5273	5606		792	14,1		4304		89	2,1	305	10,5	49	23,1
				2	Querschnitt	249	10673	11340	-1,7	1596	14,1	-3,7	8811	-0,7	233	2,6	0,0	612	10,2	110
12	B 174	5344-4202	MARIENBERG	1	Marienber	322	3590	3506		209	6,0		3763		69	1,8	208	4,2	32	10,1
				1	BG Tschechien	322	3591	3548		211	5,9		3519		50	1,4	213	4,3	23	10,2
				2	Querschnitt	322	7181	7054	0,3	420	6,0	14,1	7282	-1,3	119	1,6	13,3	421	4,3	55
13	B 175	4942-4203	ROCHLITZ	1	Rochlitz	267	1996	2230		235	10,5		1358		43	3,2	117	8,6	17	12,0
				1	Waldenburg	253	2061	2334		290	12,4		1298		45	3,5	120	10,8	18	12,0
				2	Querschnitt	252	4057	4564	-3,0	525	11,5	1,2	2656	-5,6	88	3,3	4,8	237	9,8	36
14	B 170	5148-4294	DIPPOLDISWALDE	1	Dippoldiswalde	236	5989	6167		1747	28,3		5575		475	8,5	327	20,1	94	45,1
				1	Altenberg	167	6118	6463		1903	29,4		4905		274	5,6	343	22,2	80	47,2
				2	Querschnitt	167	12107	12630	2,5	3650	28,9	37,2	10480	-2,9	749	7,1	-2,9	670	21,2	174
15	B 87	4443-4205	TORGAU	1	Torgau	365	4252	4775		708	14,8		2562		72	2,8	242	11,9	47	19,1
				1	Eilenburg	365	4323	4743		765	16,1		3329		167	5,0	242	12,5	56	20,8
				2	Querschnitt	365	8575	9518	0,0	1473	15,5	3,8	5891	-1,7	239	4,1	9,1	484	12,2	103
16	B 169	4844-4206	DÖBELN	1	Riesa	331	6291	6983		1238	17,7		4492		148	3,3	352	13,6	83	22,3
				1	Döbeln	192	6213	6880		1304	19,0		4699		176	3,7	350	14,8	78	21,4
				2	Querschnitt	192	12504	13863	0,9	2542	18,3	-0,6	9191	1,9	324	3,5	6,2	701	14,2	160
17	B 6	4846-4207	MEISSEN	1	Meißen	365	4835	5388		645	12,0		3287		70	2,1	273	9,4	58	14,1
				1	Oschatz	365	4813	5362		654	12,2		3207		75	2,3	276	9,8	49	13,9
				2	Querschnitt	365	9648	10750	-2,8	1299	12,1	13,3	6494	-4,4	145	2,2	15,1	550	9,6	107
18	B 97	4551-4208	HOYERSWERDA	1	Hoyerswerda	365	5072	5668		499	8,8		2947		43	1,5	293	7,0	49	10,9
				1	Bernsdorf	365	5012	5573		469	8,4		3128		55	1,8	290	6,7	47	10,3
				2	Querschnitt	365	10084	11241	-8,7	968	8,6	3,6	6075	-7,5	98	1,6	18,1	583	6,8	95
19	B 115	4755-4209	GÖRLITZ	1	Niesky	334	4106	4559		314	6,9		2683		32	1,2	239	5,7	34	5,1
				1	Görlitz	334	4402	4919		334	6,8		2769		29	1,0	256	5,4	39	8,6
				2	Querschnitt	334	8508	9478	-4,2	648	6,8	-1,2	5452	-5,4	61	1,1	-7,6	495	5,6	73
20	B 173	5242-4210	MITTELBACHER BERG	1	Chemnitz	365	2596	2955		280	9,5		1542		24	1,6	146	8,1	32	7,0
				1	Oberlungwitz	365	2489	2843		272	9,6		1448		32	2,2	143	8,1	26	8,7
				2	Querschnitt	365	5085	5798	-8,4	552	9,5	-22,4	2990	-9,1	56	1,9	-50,0	289	8,1	58
21	B 2	4740-4234	MARKKLEEBERG	2	Leipzig	337	17887	20092		1588	7,9		11745		176	1,5	1011	6,4	214	9,0
				2	Großdeuben	337	17938	20255		1595	7,9		10946		135	1,2	1015	6,4	212	8,5
				4	Querschnitt	337	35825	40347	-4,1	3183	7,9	5,7	22691	-4,2	311	1,4	4,0	2027	6,4	425
23	B 6	4851-4212	BISCHOFSWERDA	1	Bautzen	225	4523	5080		401	7,9		2813		24	0,9	266	6,4	34	8,9
				1	Bischofswerda	225	4575	5122		386	7,5		2980		31	1,0	265	6,1	42	7,8
				2	Querschnitt	225	9098	10202	-3,7	787	7,7	8,1	5793	-3,1	55	0,9	22,2	531	6,2	76
24	B 6	4853-4213	KUBSCHÜTZ	1	Löbau	0	6165	6449		1182	18,3		4866		187	3,8				
				1	Bautzen	0	6814	7342		1169	15,9		5653		322	5,7				
				2	Querschnitt	0	12979	13791	0,2	2351	17,0	14,1	10519	5,4	509	4,8	35,7			
25	B 95	5143-4214	RÖHRSDORF	1	Chemnitz	342	11038	12217		1533	12,5		6868		164	2,4	619	9,7	141	15,6
				1	Leipzig	342	11063	12227		1581	12,9		6997		179	2,6	617	10,1	149	14,9
				2	Querschnitt	342	22101	24444	-3,0	3114	12,7	0,2	13865	-1,4	343	2,5	31,9	1236	9,9	290
26	B 101	5145-4215	FREIBERG	1	Freiberg	365	8345	9327		683	7,3		5058		99	2,0	485	5,9	74	8,7
				1	Brand-Erbisdorf	365	8080	9060		687	7,6		4566		71	1,6	471	6,3	68	6,6
				2	Querschnitt	365	16425	18387	1,1	1370	7,5	3,8	9624	-1,1	170	1,8	9,0	956	6,1	142
27	B 101	5442-4216	AUE	2	Lauter/Sa.	262	8784	9754		680	7,0		6053		82	1,4	502	5,6	94	6,6
				1	Aue	275	8671	9709		676	7,0		5573		42	0,8	505	5,7	74	6,7
				3	Querschnitt	262	17455	19463	-3,9	1356	7,0	-3,0	11626	-6,4	124	1,1	-8,1	1007	5,7	168

Nr.	Straße	Zählstelle auf Bundesstraße		FS	IN-Richtung GG-Richtung Querschnitt	GT GT GT	Mo-So			Mo-Fr			So+F			Tag (6-22)		Nacht (22-6)		
		Nummer	Name				DTV-Kfz [Kfz/24h]	DTV-Kfz [Kfz/24h]	05/04 [%]	DTV-SV [Kfz/24h]	Ant. SV [%]	05/04 [%]	DTV-Kfz [Kfz/24h]	05/04 [%]	DTV-SV [Kfz/24h]	Ant. SV [%]	05/04 [%]	M _t [Kfz/h]	p _t [%]	M _n [Kfz/h]
28	B 172	5049-4217	HEIDENAU	1	Pirna	293	12219	13159		808	6,1		8720		68	0,8	704	4,9	120	4,9
				1	Heidenau	293	12429	13260		799	6,0		9575		95	1,0	704	4,9	146	4,5
				2	Querschnitt	293	24648	26419	6,5	1607	6,1	-6,4	18295	-0,7	163	0,9	1408	4,9	266	4,7
39	B 170	5048-4218	POSSENDORFER BERG	1	Dresden	332	8902	9420		1923	20,4		7571		486	6,4	489	14,8	137	34,4
				2	Dippoldiswalde	332	8795	9397		2120	22,6		6716		313	4,7	494	17,2	114	36,1
				3	Querschnitt	332	17697	18817	2,9	4043	21,5	33,4	14287	-2,4	799	5,6	983	16,0	252	35,2
46	B 95	5544-4224	HAMMERUNTERW.-THAL	1	Annaberg-Buchh.	181	1613	1583		81	5,1		1689		17	1,0	95	4,0	11	2,5
				1	Oberwiesenthal	181	1801	1764		98	5,6		1838		20	1,1	108	4,3	10	4,1
				2	Querschnitt	181	3414	3347	-20,7	179	5,3	-39,3	3527	-21,8	37	1,0	203	4,1	21	3,2
52	B 107	4842-4225	GROSSBOTHEN	1	Grimma	365	2777	3158		278	8,8		1694		20	1,2	161	6,9	24	12,2
				1	Rochlitz	365	2795	3167		275	8,7		1709		12	0,7	164	7,1	21	7,7
				2	Querschnitt	365	5572	6325	-6,4	553	8,7	-19,6	3403	-6,9	32	0,9	326	7,0	45	10,1
53	B 169	5441-4226	HUNDSHÜBEL	1	Schneeberg	341	2421	2678		259	9,7		1731		16	0,9	140	7,5	22	10,2
				1	Auerbach/Vogtl.	341	2407	2629		243	9,2		1845		22	1,2	138	7,4	24	6,6
				2	Querschnitt	341	4828	5307	-1,9	502	9,5	0,8	3576	-1,6	38	1,1	279	7,5	46	8,3
54	B 173	5241-4227	MÜLSEN ST. JACOB	1	Lichtenstein/Sa.	355	2364	2729		293	10,7		1260		17	1,3	133	9,2	29	7,7
				1	Zwickau	355	2402	2779		284	10,2		1295		26	2,0	137	8,3	27	11,7
				2	Querschnitt	355	4766	5508	3,7	577	10,5	27,7	2555	4,5	43	1,7	270	8,8	57	9,6
78	B 6	4641-4229	GERICHSHAIN	1	Borsdorf	365	6159	6793		582	8,6		3921		37	0,9	355	6,6	61	12,1
				1	Machern	365	6520	7129		649	9,1		4724		99	2,1	369	6,8	77	12,9
				2	Querschnitt	365	12679	13922	0,6	1231	8,8	15,4	8645	-0,2	136	1,6	723	6,7	138	12,6
80	B 173	4947-4231	GRUMBACH	1	Kesselsdorf	365	4616	5080		630	12,4		3354		41	1,2	266	9,9	45	10,5
				1	Herzogswalde	365	4488	4949		594	12,0		3122		28	0,9	259	10,0	43	6,0
				2	Querschnitt	365	9104	10029	7,9	1224	12,2	26,6	6476	5,6	69	1,1	525	10,0	88	8,3
81	B 173	5538-4233	GROSSZÖBERN	1	Pirk	360	1244	1438		97	6,7		650		8	1,2	73	5,8	9	6,0
				1	LG Bayern	360	1129	1268		85	6,7		725		13	1,8	65	5,5	12	7,3
				2	Querschnitt	360	2373	2706	-2,6	182	6,7	38,9	1375	-8,2	21	1,5	138	5,7	21	6,8
82	B 169	5044-4230	HAINICHEN	1	Hainichen	364	2343	2705		394	14,6		1302		29	2,2	138	11,9	18	17,4
				1	Frankenberg	352	2259	2625		440	16,8		1204		27	2,2	133	13,7	17	20,6
				2	Querschnitt	352	4602	5330	-2,2	834	15,6	7,1	2506	-1,3	56	2,2	270	12,8	34	19,0
83	B 173	5340-4232	LICHTENTANNE	1	Zwickau	365	4232	4821		501	10,4		2383		40	1,7	241	8,4	47	13,4
				1	Schönfels	365	4092	4675		484	10,4		2183		26	1,2	231	8,4	49	12,6
				2	Querschnitt	365	8324	9496	-7,7	985	10,4	-14,6	4566	-8,6	66	1,4	472	8,4	96	13,0

Nr.	Straße	Zählstelle auf Staatsstraße		FS	IN-Richtung GG-Richtung Querschnitt	GT GT GT	Mo-So			Mo-Fr			So+F			Tag (6-22)		Nacht (22-6)			
		Nummer	Name				DTV-Kfz [Kfz/24h]	DTV-Kfz [Kfz/24h]	05/04 [%]	DTV-SV [Kfz/24h]	Ant. SV [%]	05/04 [%]	DTV-Kfz [Kfz/24h]	05/04 [%]	DTV-SV [Kfz/24h]	Ant. SV [%]	05/04 [%]	M _t [Kfz/h]	p _t [%]	M _n [Kfz/h]	p _n [%]
29	S 242	5042-4251	HARTMANNSDORF	1	Burgstädt	144	4211	4955		433	8,7		2151		29	1,3		245	7,4	38	9,6
				1	Limb.-Oberfrohn	144	4492	5289		442	8,4		2292		34	1,5		261	7,3	42	5,6
				2	Querschnitt	144	8703	10244	-4,8	875	8,5	-1,1	4443	-0,7	63	1,4	-12,5	506	7,3	80	7,5
30	S 302	5539-4252	ARNOLDSGRÜN	1	Schöneck/Vogtl.	335	1831	1974		129	6,5		1350		13	1,0		108	5,1	13	8,2
				1	Oelsnitz	335	1833	1961		134	6,8		1496		20	1,3		105	5,2	20	8,4
				2	Querschnitt	335	3664	3935	1,6	263	6,7	7,3	2846	-2,6	33	1,2	3,1	214	5,2	33	8,3
31	S 309	5638-4253	TIEFENBRUNN	1	Adorf	358	834	929		29	3,1		576		5	0,9		49	2,7	7	2,0
				1	Tiefenbrunn	358	830	923		33	3,6		612		4	0,7		45	2,9	13	3,2
				2	Querschnitt	358	1664	1852	-0,2	62	3,3	-7,5	1188	-2,0	9	0,8	12,5	94	2,8	20	2,8
32	S 100	4852-4254	PRISCHWITZ	1	Bautzen	365	1683	1937		281	14,5		1003		16	1,6		96	12,4	18	10,4
				1	Kamenz	365	1628	1880		274	14,6		967		14	1,4		92	12,3	20	13,0
				2	Querschnitt	365	3311	3817	13,3	555	14,5	45,7	1970	5,2	30	1,5	20,0	188	12,4	38	11,8
33	S 165	5051-4255	KIRNITZSCHTAL	1	Sebnitz	364	979	936		66	7,1		1154		22	1,9		59	5,2	5	11,6
				1	Bad Schandau	364	967	922		65	7,0		1096		23	2,1		58	5,6	5	2,5
				2	Querschnitt	364	1946	1858	4,0	131	7,1	-0,8	2250	13,4	45	2,0	21,6	117	5,4	10	6,8
34	S 95	4651-4261	WITTICHENAU 2	1	Hoyerswerda	365	1542	1761		157	8,9		909		7	0,8		89	7,4	14	7,2
				1	Kamenz	365	1582	1802		162	9,0		956		6	0,6		91	7,3	15	9,2
				2	Querschnitt	365	3124	3563	1,7	319	9,0	-8,9	1865	0,6	13	0,7	30,0	181	7,4	29	8,3
35	S 87	4745-4257	RIESA	1	Riesa	365	1653	1877		68	3,6		981		8	0,8		95	3,2	17	2,2
				1	Meißen	365	1530	1745		52	3,0		895		5	0,6		87	2,5	17	3,1
				2	Querschnitt	365	3183	3622	-9,0	120	3,3	-9,8	1876	-8,7	13	0,7	-7,1	182	2,9	34	2,7
36	S 36	4843-4258	MINKWITZ	1	Leisnig	342	2537	2858		253	8,9		1620		38	2,3		145	7,3	28	8,5
				1	Hartha	342	2541	2857		243	8,5		1624		21	1,3		148	7,0	24	8,1
				2	Querschnitt	342	5078	5715	-0,4	496	8,7	-8,3	3244	-1,7	59	1,8	-9,2	293	7,2	51	8,3
37	S 38	4741-4262	GROSSPÖSNA	1	Leipzig	324	7045	7646		646	8,4		4874		49	1,0		410	6,4	61	12,0
				1	Grimma	354	7328	8052		691	8,6		4627		52	1,1		428	6,7	60	10,4
				2	Querschnitt	324	14373	15698	-	1337	8,5	-	9501	-	101	1,1	-	838	6,6	121	11,2
38	S 24	4543-4260	SITZENRODA	1	Torgau	365	1669	1868		227	12,2		1141		26	2,3		97	9,5	15	17,7
				1	Dahlen	365	1666	1849		229	12,4		1210		30	2,5		96	9,7	16	17,4
				2	Querschnitt	365	3335	3717	-3,3	456	12,3	2,7	2351	-5,0	56	2,4	5,7	193	9,6	31	17,6
63	S 304	5640-4263	KLINGENTHAL	1	Klingenthal	363	2964	2910		8	0,3		3078		3	0,1		177	0,2	16	0,5
				1	Grenze(CS)	363	2884	2855		12	0,4		2915		8	0,3		174	0,4	12	1,3
				2	Querschnitt	363	5848	5765	-	20	0,3	-	5993	-	11	0,2	-	352	0,3	28	0,8
64	S 177	5049-4264	SACHSENBRÜCKE	1	Dresden-Rossend	344	4731	5110		497	9,7		3523		29	0,8		276	8,0	48	4,2
				1	Pirna	365	5797	6335		446	7,0		4326		30	0,7		339	5,7	46	4,3
				2	Querschnitt	344	10528	11445	-	943	8,2	-	7849	-	59	0,8	-	620	6,8	94	4,3

Nr.	Straße	Zählstelle am Grenzübergang		FS	IN-Richtung GG-Richtung Querschnitt	GT GT GT	Mo-So			Mo-Fr			So+F			Tag (6-22)		Nacht (22-6)			
		Nummer	Name				DTV-Kfz [Kfz/24h]	DTV-Kfz [Kfz/24h]	05/04 [%]	DTV-SV [Kfz/24h]	Ant. SV [%]	05/04 [%]	DTV-Kfz [Kfz/24h]	05/04 [%]	DTV-SV [Kfz/24h]	Ant. SV [%]	05/04 [%]	M _t [Kfz/h]	p _t [%]	M _n [Kfz/h]	p _n [%]
40	A 4	4856-4112	LUDWIGSDORF	2	BG Polen	365	5515	5578		1495	26,8		4073		328	8,1		272	22,3	144	27,9
				2	Bautzen	365	4850	4815		1296	26,9		5212		543	10,4		242	19,7	123	33,9
				4	Querschnitt	365	10365	10393	-1,7	2791	26,9	12,1	9285	-1,2	871	9,4	-5,9	514	21,0	267	30,7
41	B 92	5839-4219	SCHÖNBERG	1	Adorf	353	2319	2261		445	19,7		2537		90	3,5		134	11,8	22	48,7
				1	BG Tschechien	354	2198	2111		438	20,7		2501		52	2,1		129	13,4	17	46,2
				2	Querschnitt	353	4517	4372	4,3	883	20,2	-2,2	5038	6,2	142	2,8	-8,4	263	12,5	39	47,6
42	B 95	5543-4220	OBERWIESENTHAL	1	Oberwiesenthal	271	1886	1744		24	1,4		2304		18	0,8		115	1,1	7	2,5
				2	BG Tschechien	118	2054	1792		19	1,1		2813		19	0,7		123	1,0	8	0,4
				3	Querschnitt	118	3940	3536	-1,5	43	1,2	19,4	5117	5,2	37	0,7	19,4	240	1,1	15	1,2
43	B 174	5445-4221	REITZENHAIN	1	Marienberg	158	3612	3393		105	3,1		4047		38	0,9		213	2,1	31	5,9
				1	BG Tschechien	158	3097	2965		92	3,1		3230		26	0,8		189	2,2	20	6,5
				2	Querschnitt	158	6709	6358	1,3	197	3,1	16,6	7277	-0,9	64	0,9	-3,0	402	2,1	51	6,1
55	B 170	5248-4228	ALTENBERG	1	BG Tschechien	351	3664	3805		1721	45,2		3036		262	8,6		198	33,7	63	62,8
				1	Altenberg	351	3620	3699		1568	42,4		3503		477	13,6		191	29,9	71	60,9
				2	Querschnitt	351	7284	7504	25,3	3289	43,8	52,8	6539	8,0	739	11,3	7,4	388	31,9	134	61,8
45	B 172	5151-4223	SCHMILKA	1	BG Tschechien	344	1947	1771		18	1,0		2339		14	0,6		119	0,9	6	2,8
				1	Bad Schandau	344	2014	1803		20	1,1		2578		17	0,7		122	0,9	8	2,6
				2	Querschnitt	344	3961	3574	0,6	38	1,1	18,8	4917	4,4	31	0,6	19,2	241	0,9	13	2,7

3.3 Durchschnittliche Verkehrsstärken aller Tage (Mo-So) nach Fahrzeugarten

Nr.	Straße	Zählstelle auf Bundesautobahn		FS	IN-Richtung GG-Richtung Querschnitt	GT° GT° GT°	DTV-Kfz [Kfz/24h]	DTV-PV [Kfz/24h]					DTV-GV [Kfz/24h]					DTV-SV [Kfz/24h]	nicht klas- sifizier- bare Kfz	
		Nummer	Name					Krad	Pkw	PkwA	Bus	Summe	Lfw	Lkw	LkwA	Satt	Summe			
1	A 14	4539-4101	RADEFELD	3	Leipzig	340	28756	80	21787	288	75	22229	2058	1185	995	2228	6466	4483	61	
					Halle	338	28521	81	21649	283	76	22089	2042	1173	981	2190	6385	4419	47	
					Querschnitt	338	57277	161	43436	571	150	44318	4100	2358	1976	4418	12851	8902	108	
2	A 14	4742-4102	AMMELSHAIN	2	Dresden	0	20350	31	15370	195	44	15641	1498	835	740	1586	4659	3205	50	
					Leipzig	0	20140	49	15170	185	31	15435	1335	896	734	1416	4381	3077	324	
					Querschnitt	0	40490	80	30540	380	76	31076	2833	1731	1473	3002	9039	6282	375	
3	A 14	4945-4103	CHOREN	2	Dresden	260	15453	36	11257	183	49	11525	1116	636	623	1528	3903	2836	25	
					Leipzig	264	15210	37	11166	177	47	11426	1081	645	595	1433	3754	2719	30	
					Querschnitt	260	30663	73	22422	360	96	22951	2198	1281	1218	2960	7657	5555	55	
5	A 4	4946-4105	ROTHSCHÖNBERG	3	Dresden	291	37782	105	28014	593	174	28887	2803	1441	1424	3156	8825	6196	70	
					Chemnitz	291	36817	97	27591	517	142	28348	2619	1446	1412	2759	8237	5760	233	
					Querschnitt	291	74599	203	55606	1111	316	57235	5422	2888	2837	5915	17061	11956	303	
6	A 4	5044-4106	GERSDORF	3	Dresden	332	29810	86	22325	470	142	23023	2252	1184	1080	2217	6733	4623	54	
					Chemnitz	333	29215	85	21932	447	139	22604	2169	1165	1080	2141	6555	4525	56	
					Querschnitt	332	59025	172	44257	917	281	45627	4422	2349	2160	4358	13288	9148	110	
7	A 4	5142-4107	HOHENSTEIN	2	Chemnitz	0	18825	23	14502	171	40	14736	1132	1072	580	1008	3791	2700	298	
					Gera	0	18447	63	14008	189	48	14308	1514	837	645	1102	4098	2632	41	
					Querschnitt	0	37272	86	28509	360	88	29044	2645	1909	1225	2109	7889	5332	339	
8	A 72	5242-4108	LEUKERSDORF	2	Chemnitz	210	24320	100	19324	298	86	19808	1721	854	631	1250	4456	2821	56	
					Zwickau	211	23511	80	18718	277	84	19159	1651	820	624	1213	4309	2742	43	
					Querschnitt	210	47831	179	38042	576	170	38967	3372	1674	1256	2463	8765	5563	99	
9	A 72	5637-4109	HEINERSGRÜN	2	Plauen	245	18114	68	13546	290	89	13993	1360	600	727	1398	4085	2814	36	
					Hof	244	17925	73	13418	273	86	13850	1354	618	724	1353	4048	2780	27	
					Querschnitt	244	36039	141	26964	563	174	27842	2713	1218	1451	2751	8133	5594	63	
10	A 4	4848-4120	AD DRESDEN – NORD (W)	4	AD Dresden-Nord	353	42056	264	32068	632	179	33142	3180	1411	1133	2470	8194	5193	720	
					Chemnitz	353	42781	262	32449	660	184	33556	3243	1414	1165	2497	8318	5260	907	
					Querschnitt	353	84837	526	64516	1292	363	66698	6423	2825	2298	4967	16513	10453	1627	
22	A 13	4648-4111	SCHÖNFELD	2	Berlin	351	14704	57	11370	195	69	11692	1016	522	466	982	2986	2040	26	
					Dresden	353	14828	57	11485	194	73	11809	975	518	467	1044	3004	2101	15	
					Querschnitt	351	29532	114	22856	389	142	23501	1991	1040	933	2026	5990	4141	41	
47	A 72	5340-4113	HIRSCHFELD	2	Zwickau	298	19227	65	14635	282	84	15066	1418	649	699	1362	4127	2793	34	
					Plauen	300	19050	68	14520	273	83	14944	1438	618	708	1311	4075	2720	31	
					Querschnitt	298	38277	133	29154	554	167	30010	2856	1267	1406	2673	8202	5513	65	
48	A 72	5439-4114	GOSPERSGRÜN	2	Zwickau	347	21855	77	16920	291	90	17377	1532	752	755	1403	4442	3000	36	
					Plauen	337	21305	73	16410	262	74	16819	1411	823	775	1303	4312	2975	174	
					Querschnitt	337	43160	149	33330	553	164	34196	2943	1575	1530	2706	8754	5975	210	
49	A 4	4755-4115	KÖNIGSHAINER BERGE	2	Görlitz	251	6522													
					Bautzen	191	7932													
					Querschnitt	191	14454													
50	A 4	4851-4116	BURKAU	2	Bautzen	349	16176	39	11918	365	90	12412	1325	658	522	1234	3739	2504	25	
					Dresden	352	15536	40	11480	342	86	11948	1211	688	490	1173	3562	2438	26	
					Querschnitt	349	31712	79	23398	707	176	24360	2536	1346	1012	2408	7301	4942	51	
51	A 4	4849-4117	WACHAU	2	Görlitz	351	19960	54	14859	400	96	15409	1577	813	669	1465	4525	3044	26	
					Dresden	349	19274	51	14387	367	94	14899	1512	781	648	1401	4342	2924	33	
					Querschnitt	349	39234	104	29247	767	190	30308	3089	1594	1317	2866	8867	5968	59	
56	A 17	4947-4118	GOMPITZ	2	E55 (PRAG)	328	20062	102	15949	208	56	16315	1464	806	402	1046	3719	2311	28	
					BAB A 4	326	19986	108	15844	212	56	16220	1358	795	418	1164	3735	2433	31	
					Querschnitt	326	40048	210	31793	420	112	32535	2822	1601	821	2210	7454	4744	59	

Nr.	Straße	Zählstelle auf Bundesautobahn		FS	IN-Richtung GG-Richtung Querschnitt	GT° GT° GT°	DTV-Kfz [Kfz/24h]	DTV-PV [Kfz/24h]					DTV-GV [Kfz/24h]					DTV-SV [Kfz/24h]	nicht klas- sifizier- bare Kfz
		Nummer	Name					Krad	Pkw	PkwA	Bus	Summe	Lfw	Lkw	LkwA	Satt	Summe		
58	A 4	4848-4121	AD DRESDEN – NORD (O)	2	Görlitz	352	26928	158	19821	464	118	20561	2119	1032	881	1750	5782	3780	585
				2	AD Dresden-Nord	350	26144	136	19348	450	114	20048	2043	1047	826	1653	5570	3641	526
				4	Querschnitt	350	53072	294	39168	914	232	40609	4163	2079	1707	3403	11352	7421	1111
59	A 13	4848-4119	AD DRESDEN – NORD (N)	2	Berlin (N)	357	20408	120	15717	255	87	16179	1461	670	538	1121	3790	2416	439
				2	AD Dresden-Nord	358	20459	145	15803	242	85	16274	1473	649	561	1191	3875	2486	311
				4	Querschnitt	357	40867	265	31520	497	171	32453	2934	1319	1099	2313	7665	4902	749

Nr.	Straße	Zählstelle auf Bundesstraße		FS	IN-Richtung GG-Richtung Querschnitt	GT° GT° GT°	DTV-Kfz [Kfz/24h]	DTV-PV [Kfz/24h]					DTV-GV [Kfz/24h]					DTV-SV [Kfz/24h]	nicht klas- sifizier- bare Kfz
		Nummer	Name					Krad	Pkw	PkwA	Bus	Summe	Lfw	Lkw	LkwA	Satt	Summe		
11	B 92	5639-4201	ADORF	1	Oelsnitz	242	5400	28	4516	26	31	4601	218	253	161	166	797	610	2
				1	Adorf	249	5273	25	4387	29	29	4470	229	245	191	136	801	601	2
				2	Querschnitt	242	10673	54	8902	55	60	9071	447	497	352	302	1598	1211	4
12	B 174	5344-4202	MARIENBERG	1	Marienber	308	3590	28	3219	56	13	3317	120	116	17	21	273	166	0
				1	BG Tschechien	308	3591	29	3215	56	14	3315	124	113	18	21	276	166	0
				2	Querschnitt	308	7181	58	6435	112	27	6631	244	228	35	41	549	332	1
13	B 175	4942-4203	ROCHLITZ	1	Rochlitz	257	1996	17	1666	12	19	1713	121	107	38	13	280	177	3
				1	Waldenburg	164	2061	10	1657	11	17	1695	83	166	20	17	287	220	80
				2	Querschnitt	164	4057	27	3322	23	35	3408	204	273	59	30	566	397	83
14	B 170	5148-4294	DIPPOLDISWALDE	1	Dippoldiswalde	226	5989	61	4097	81	79	4318	323	307	185	824	1639	1395	32
				1	Altenberg	159	6118	55	4118	74	75	4322	323	336	204	904	1766	1519	29
				2	Querschnitt	159	12107	116	8214	155	155	8640	646	644	388	1727	3405	2914	61
15	B 87	4443-4205	TORGAU	1	Torgau	337	4252	23	3366	41	29	3459	287	225	167	113	792	534	1
				1	Eilenburg	337	4323	18	3398	39	30	3485	287	233	207	106	833	577	5
				2	Querschnitt	337	8575	41	6764	80	60	6945	574	458	374	219	1625	1111	5
16	B 169	4844-4206	DÖBELN	1	Riesa	316	6291	48	4809	63	24	4944	450	343	197	350	1341	914	7
				1	Döbeln	178	6213	37	4710	57	15	4819	441	365	208	373	1387	961	7
				2	Querschnitt	178	12504	85	9519	120	39	9763	891	708	405	724	2727	1875	14
17	B 6	4846-4207	MEISSEN	1	Meißen	353	4835	43	4043	22	6	4114	247	323	91	59	719	479	2
				1	Oschatz	353	4813	35	4001	25	10	4072	261	313	86	78	738	487	4
				2	Querschnitt	353	9648	78	8044	47	16	8186	507	636	177	137	1457	966	5
18	B 97	4551-4208	HOYERSWERDA	1	Hoyerswerda	360	5072	31	4391	33	44	4499	246	195	92	40	572	370	1
				1	Bernsdorf	360	5012	26	4367	34	40	4465	236	187	81	41	546	349	1
				2	Querschnitt	360	10084	57	8758	66	83	8964	482	382	173	81	1118	719	2
19	B 115	4755-4209	GÖRLITZ	1	Niesky	330	4106	23	3630	33	12	3697	186	155	39	28	408	234	1
				1	Görlitz	330	4402	22	3902	32	15	3971	198	160	46	27	431	248	0
				2	Querschnitt	330	8508	44	7531	65	27	7668	384	315	84	56	839	482	1
20	B 173	5242-4210	MITTELBACHER BERG	1	Chemnitz	358	2596	33	2207	12	21	2272	135	138	29	21	323	208	1
				1	Oberlungwitz	359	2489	29	2119	10	19	2177	126	137	31	17	310	204	2
				2	Querschnitt	358	5085	61	4326	22	40	4449	261	275	59	37	633	412	3
21	B 2	4740-4234	MARKKLEEBERG	2	Leipzig	303	17887	131	15464	130	32	15757	952	617	216	316	2101	1181	29
				2	Großdeuben	303	17938	121	15489	133	35	15778	985	629	215	307	2135	1185	25
				4	Querschnitt	303	35825	252	30953	263	67	31534	1937	1245	431	623	4236	2366	54
23	B 6	4851-4212	BISCHOFSWERDA	1	Bautzen	149	4523	34	3928	27	45	4034	220	141	43	65	469	294	20
				1	Bischofswerda	149	4575	35	3985	27	53	4100	237	134	41	55	467	283	8
				2	Querschnitt	149	9098	69	7913	54	98	8134	457	275	84	119	937	577	28
24	B 6	4853-4213	KUBSCHÜTZ	1	Löbau	0	6165	29	3797	57	59	3941	1331	480	105	295	2212	939	12
				1	Bautzen	0	6814	30	5312	75	79	5497	457	443	100	302	1303	925	14
				2	Querschnitt	0	12979	60	9109	132	138	9438	1789	924	205	598	3515	1864	26
25	B 95	5143-4214	RÖHRSDORF	1	Chemnitz	331	11038	82	9074	82	72	9310	604	497	215	350	1666	1135	62
				1	Leipzig	330	11063	71	9104	80	70	9325	581	544	211	353	1689	1178	49
				2	Querschnitt	330	22101	153	18178	161	142	18634	1185	1041	427	703	3355	2313	111
26	B 101	5145-4215	FREIBERG	1	Freiberg	360	8345	96	7267	55	53	7471	387	275	81	102	845	510	30
				1	Brand-Erbisdorf	362	8080	89	7041	52	53	7235	368	281	81	96	826	512	19
				2	Querschnitt	360	16425	185	14308	107	106	14706	755	556	162	199	1671	1022	48
27	B 101	5442-4216	AUE	2	Lauter/Sa.	254	8784	75	7631	52	35	7793	505	304	76	87	972	502	19
				2	Aue	266	8671	84	7530	55	36	7706	485	298	75	87	945	496	21
				3	Querschnitt	254	17455	159	15161	106	71	15498	990	601	151	174	1917	998	40

Nr.	Straße	Zählstelle auf Bundesstraße		FS	IN-Richtung GG-Richtung Querschnitt	GT° GT° GT°	DTV-Kfz [Kfz/24h]	DTV-PV [Kfz/24h]					DTV-GV [Kfz/24h]					DTV-SV [Kfz/24h]	nicht klas- sifizier- bare Kfz
		Nummer	Name					Krad	Pkw	PkwA	Bus	Summe	Lfw	Lkw	LkwA	Satt	Summe		
28	B 172	5049-4217	HEIDENAU	1	Pirna	290	12219	143	10661	117	54	10975	679	398	70	77	1225	599	20
				1	Heidenau	290	12429	155	10820	117	56	11147	713	387	76	78	1254	597	28
				2	Querschnitt	290	24648	298	21481	234	110	22122	1392	784	147	155	2479	1196	47
39	B 170	5048-4218	POSSENDORFER BERG	1	Dresden	323	8902	80	6608	110	77	6874	479	368	205	875	1926	1524	102
				2	Dippoldiswalde	322	8795	86	6400	106	74	6665	471	389	226	986	2073	1675	57
				3	Querschnitt	322	17697	166	13007	216	150	13539	950	757	430	1861	3999	3199	159
46	B 95	5544-4224	HAMMERUNTERW.-THAL	1	Annaberg-Buchh.	150	1613	35	1402	10	9	1456	99	39	8	8	153	63	4
				1	Oberwiesenthal	150	1801	42	1566	12	11	1631	98	47	10	10	164	77	7
				2	Querschnitt	150	3414	77	2968	21	20	3087	197	85	17	17	317	140	10
52	B 107	4842-4225	GROSSBOTHEN	1	Grimma	310	2777	35	2337	25	20	2416	161	117	25	40	344	202	17
				1	Rochlitz	326	2795	40	2367	24	20	2450	150	111	27	41	330	199	15
				2	Querschnitt	310	5572	74	4704	49	39	4867	312	228	53	81	673	401	32
53	B 169	5441-4226	HUNDSHÜBEL	1	Schneeberg	311	2421	56	2004	17	19	2096	151	115	25	27	319	187	6
				1	Auerbach/Vogtl.	311	2407	40	2079	12	9	2140	80	122	23	24	249	178	18
				2	Querschnitt	311	4828	96	4083	29	28	4236	231	238	48	51	568	365	24
54	B 173	5241-4227	MÜLSEN ST. JACOB	1	Lichtenstein/Sa.	350	2364	36	2002	14	2	2053	84	136	36	40	296	214	15
				1	Zwickau	350	2402	50	2010	15	1	2077	113	125	39	43	320	208	5
				2	Querschnitt	350	4766	87	4011	29	3	4130	197	261	75	83	616	422	20
78	B 6	4641-4229	GERICHSHAIN	1	Borsdorf	360	6159	41	5285	57	5	5388	342	183	77	166	767	430	5
				1	Machern	361	6520	43	5576	62	5	5685	353	200	86	189	828	480	7
				2	Querschnitt	360	12679	84	10861	119	10	11073	695	382	163	355	1595	910	11
80	B 173	4947-4231	GRUMBACH	1	Kesselsdorf	345	4616	49	3793	36	13	3891	267	266	92	90	716	461	9
				1	Herzogswalde	345	4488	53	3690	37	12	3791	268	243	91	87	690	434	7
				2	Querschnitt	345	9104	102	7482	73	25	7683	535	509	184	177	1405	895	16
81	B 173	5538-4233	GROSSZÖBERN	1	Pirk	357	1244	28	1078	11	9	1127	51	35	13	14	114	72	4
				1	LG Bayern	358	1129	25	981	10	10	1026	46	31	12	12	100	64	3
				2	Querschnitt	357	2373	54	2059	21	19	2153	97	66	26	26	214	136	7
82	B 169	5044-4230	HAINICHEN	1	Hainichen	357	2343	42	1854	25	3	1926	125	135	61	87	408	286	10
				1	Frankenberg	345	2259	39	1755	26	3	1822	115	162	65	88	430	318	7
				2	Querschnitt	345	4602	81	3609	51	7	3748	240	297	126	174	838	604	16
83	B 173	5340-4232	LICHTENTANNE	1	Zwickau	364	4232	48	3514	32	11	3605	252	206	95	63	616	375	11
				1	Schönfels	364	4092	44	3400	31	12	3487	247	200	88	59	594	359	11
				2	Querschnitt	364	8324	92	6914	62	23	7092	499	406	183	122	1210	734	22

Nr.	Straße	Zählstelle auf Staatsstraße		FS	IN-Richtung GG-Richtung Querschnitt	GT° GT° GT°	DTV-Kfz [Kfz/24h]	DTV-PV [Kfz/24h]					DTV-GV [Kfz/24h]					DTV-SV [Kfz/24h]	nicht klas- sifizier- bare Kfz
		Nummer	Name					Krad	Pkw	PkwA	Bus	Summe	Lfw	Lkw	LkwA	Satt	Summe		
29	S 242	5042-4251	HARTMANNSDORF	1	Burgstädt	105	4211	44	3539	32	32	3648	270	209	38	37	553	316	10
				1	Limb.-Oberfrohn	105	4492	42	3784	34	31	3890	297	218	37	36	588	322	14
				2	Querschnitt	105	8703	86	7323	66	63	7538	567	426	75	74	1142	638	23
30	S 302	5539-4252	ARNOLDSGRÜN	1	Schöneck/Vogtl.	324	1831	24	1584	15	10	1633	92	49	20	18	180	97	19
				1	Oelsnitz	324	1833	23	1577	14	9	1624	100	52	20	18	190	100	19
				2	Querschnitt	324	3664	46	3162	29	19	3256	192	102	39	36	370	197	38
31	S 309	5638-4253	TIEFENBRUNN	1	Adorf	346	834	12	749	9	1	771	37	15	3	2	58	22	5
				1	Tiefenbrunn	347	830	13	742	8	3	767	36	16	4	2	58	25	5
				2	Querschnitt	346	1664	26	1491	17	4	1538	74	31	8	4	116	47	9
32	S 100	4852-4254	PRISCHWITZ	1	Bautzen	339	1683	26	1332	18	19	1395	97	87	48	51	284	206	4
				1	Kamenz	339	1628	23	1287	18	19	1347	95	85	47	49	277	201	4
				2	Querschnitt	339	3311	48	2619	36	38	2741	192	173	96	101	561	407	9
33	S 165	5051-4255	KIRNITZSCHTAL	1	Sebnitz	360	979	11	804	6	27	849	77	22	2	2	103	53	27
				1	Bad Schandau	360	967	13	773	6	28	820	72	22	2	2	97	53	50
				2	Querschnitt	360	1946	24	1578	12	55	1669	149	44	3	3	200	106	77
34	S 95	4651-4261	WITTICHENAU 2	1	Hoyerswerda	358	1542	17	1294	21	3	1335	95	44	19	47	205	113	2
				1	Kamenz	358	1582	17	1328	21	2	1368	96	46	18	50	211	117	3
				2	Querschnitt	358	3124	34	2622	42	5	2703	191	90	37	98	416	230	5
35	S 87	4745-4257	RIESA	1	Riesa	357	1653	25	1477	12	1	1515	85	40	3	6	135	51	3
				1	Meißen	357	1530	23	1372	11	1	1408	80	32	3	3	119	39	4
				2	Querschnitt	357	3183	48	2849	23	2	2922	165	73	6	9	254	90	7
36	S 36	4843-4258	MINKWITZ	1	Leisnig	305	2537	34	2070	22	17	2144	173	103	29	40	344	188	49
				1	Hartha	305	2541	37	2085	22	17	2160	165	100	25	36	327	179	53
				2	Querschnitt	305	5078	71	4156	44	34	4304	338	203	54	76	672	367	102
37	S 38	4741-4262	GROSSPÖSNA	1	Leipzig	311	7045	54	6059	61	16	6190	385	205	84	173	847	478	8
				1	Grimma	340	7328	54	6292	65	17	6427	401	210	94	187	893	509	7
				2	Querschnitt	311	14373	108	12350	126	33	12618	786	415	178	361	1740	987	15
38	S 24	4543-4260	SITZENRODA	1	Torgau	363	1669	15	1331	23	10	1379	110	60	34	64	268	168	22
				1	Dahlen	363	1666	17	1331	23	9	1380	105	65	37	60	267	171	19
				2	Querschnitt	363	3335	32	2662	46	19	2760	215	125	71	124	535	339	41
63	S 304	5640-4263	KLINGENTHAL	1	Klingenthal	341	2964	39	2772	9	1	2821	67	4	1	1	72	6	71
				1	Grenze(CS)	340	2884	23	2690	10	1	2723	71	7	2	1	81	11	80
				2	Querschnitt	340	5848	62	5462	19	1	5544	137	11	4	1	153	17	152
64	S 177	5049-4264	SACHSENBRÜCKE	1	Dresden-Rosend	331	4731	59	3972	49	6	4086	273	242	60	55	630	363	15
				1	Pirna	347	5797	83	4925	65	7	5079	395	203	61	54	713	326	4
				2	Querschnitt	331	10528	142	8897	114	13	9166	668	445	121	109	1344	689	19

Nr.	Straße	Zählstelle am Grenzübergang		FS	IN-Richtung GG-Richtung Querschnitt	GT° GT° GT°	DTV-Kfz [Kfz/24h]	DTV-PV [Kfz/24h]					DTV-GV [Kfz/24h]					DTV-SV [Kfz/24h]	nicht klas- sifizier- bare Kfz
		Nummer	Name					Krad	Pkw	PkwA	Bus	Summe	Lfw	Lkw	LkwA	Satt	Summe		
40	A 4	4856-4112	LUDWIGSDORF	2	BG Polen	359	5515	9	3417	289	62	3776	496	285	198	748	1726	1293	12
				2	Bautzen	359	4850	8	3035	259	61	3363	431	255	158	620	1464	1094	23
				4	Querschnitt	359	10365	17	6452	547	123	7139	926	540	356	1368	3191	2387	35
41	B 92	5839-4219	SCHÖNBERG	1	Adorf	343	2319	22	1881	13	5	1921	60	51	62	220	393	338	4
				1	BG Tschechien	348	2198	17	1764	11	4	1796	47	57	64	214	381	338	21
				2	Querschnitt	343	4517	40	3645	24	9	3717	107	108	125	434	774	676	26
42	B 95	5543-4220	OBERWIESENTHAL	1	Oberwiesenthal	241	1886	23	1708	10	6	1746	55	11	2	4	71	22	69
				2	BG Tschechien	105	2054	22	1911	10	6	1948	49	9	1	3	62	19	43
				3	Querschnitt	105	3940	45	3618	20	11	3695	104	20	3	7	133	41	112
44	B 174	5445-4221	REITZENHAIN	1	Marienberg	95	3612	19	3143	99	5	3266	119	33	18	27	198	84	148
				1	BG Tschechien	95	3097	11	2801	90	8	2910	113	26	17	22	179	73	9
				2	Querschnitt	95	6709	30	5944	189	13	6176	232	60	35	49	376	157	157
55	B 170	5248-4228	ALTENBERG	1	BG Tschechien	314	3664	25	2009	63	38	2135	154	218	186	939	1497	1381	32
				1	Altenberg	317	3620	27	2075	66	35	2203	171	194	172	856	1394	1258	24
				2	Querschnitt	314	7284	52	4083	128	74	4337	326	413	358	1795	2891	2639	56
45	B 172	5151-4223	SCHMILKA	1	BG Tschechien	316	1947	36	1765	34	7	1842	86	8	1	2	97	18	8
				1	Bad Schandau	316	2014	39	1816	30	7	1891	79	9	1	2	91	19	32
				2	Querschnitt	316	3961	75	3581	64	14	3734	165	17	2	3	187	37	40

4 GESCHWINDIGKEITEN

4.1 Geschwindigkeiten auf Bundesautobahnen (Mo-So)

Nr.	Straße	Zählstelle auf Bundesautobahn		IN-Richtung GG-Richtung	GT° GT°	V _{zul} [km/h]	LV							Bus+PkwA		SGV									
		Nummer	Name				DTV° Kfz/24h	Geschwindigkeit [km/h]			Häufigkeit [%]				Geschw. [km/h]		DTV° Kfz/24h	Geschwindigkeit [km/h]			Häufigkeit [%]				
								V _m	S	V ₈₅	>80	>100	>130	>160	V _m	S		V _m	S	V ₈₅	>70	>80	>90	>100	
1	A 14	4539-4101	RADEFELD	Leipzig Halle	340 338	130 130	23945 23772	138,0 134,5	23,8 23,5	>160 >160	100 100	96 94	61 55	18 15	98,0 95,2	12,0 11,5	4397 4313	88,9 87,0	6,2 6,3	93 89	100 100	98 94	20 10	4 4	
2	A 14	4742-4102	AMMELSHAIN	Dresden Leipzig	0 0	R130 R130																			
3	A 14	4945-4103	CHOREN	Dresden Leipzig	260 264	R130 R130	12232 12132	136,6 128,7	23,2 22,3	>160 154	99 99	95 91	61 46	16 9	97,3 91,9	12,5 12,8	2723 2619	87,8 84,5	6,2 8,1	90 89	99 96	96 80	15 8	3 3	
5	A 4	4946-4105	ROTHSCHÖNBERG	Dresden Chemnitz	291 291	R130 R130	30621 30327	141,3 141,0	26,3 24,9	>160 >160	99 99	95 96	68 67	24 23	98,1 100,3	13,3 12,8	5942 5577	87,6 88,2	7,3 7,2	92 94	99 99	96 96	17 20	4 5	
6	A 4	5044-4106	GERSDORF	Dresden Chemnitz	332 333	R130 R130	24591 24195	136,1 139,4	23,4 23,4	>160 >160	99 99	95 96	59 65	16 19	94,6 99,0	12,0 11,8	4444 4331	87,1 88,0	7,3 6,9	90 92	99 99	93 95	13 18	4 5	
7	A 4	5142-4107	HOHENSTEIN	Chemnitz Gera	0 0	130 130																			
8	A 72	5242-4108	LEUKERSDORF	Chemnitz Zwickau	210 211	130 130	21182 21013	129,9 131,7	22,1 21,9	155 156	99 99	92 93	49 52	9 11	96,0 98,1	11,6 11,4	2763 2658	87,3 89,4	7,7 7,1	90 96	99 99	94 96	13 31	6 6	
9	A 72	5637-4109	HEINERSGRÜN	Plauen Hof	245 244	R130 R130	15564 15436	127,0 128,9	17,5 20,2	147 152	99 99	93 93	45 48	3 7	98,2 97,3	12,0 11,1	2727 2705	88,3 88,2	7,2 6,9	94 94	99 99	96 94	23 23	5 5	
10	A 4	4848-4120	DRESDEN - NORD (W)	AD Dresden-N Chemnitz	353 353	130 130	35227 35641	116,9 121,6									5025 5085	84,6 88,2							
22	A 13	4648-4111	SCHÖNFELD	Berlin Dresden	351 353	130 130	12451 12535	113,5 97,6	14,5 18,6	129 120	99 86	82 35	12 8	0 0	89,5 83,5	11,1 10,7	1978 2035	86,2 83,3	7,7 6,7	90 89	99 98	87 74	11 6	4 2	
47	A 72	5340-4113	HIRSCHFELD	Zwickau Plauen	298 300	R130 R130	16208 16018	126,8 131,1	23,8 21,8	153 155	97 99	88 93	45 52	8 9	91,7 98,6	12,9 11,8	2699 2602	84,8 89,0	7,8 7,0	89 96	98 99	85 95	7 35	3 4	
48	A 72	5439-4114	GOSPERSGRÜN	Zwickau Plauen	347 337	R130 R130	18956 18100	127,4 123,4	21,1 24,0	152 150	99 96	91 83	45 41	7 6	97,1 96,6	8,7 8,8	2938 2976	86,9 85,5	7,6 8,0	90 89	98 97	91 86	14 10	4 4	
49	A 4	4755-4115	KÖNIGSHAINER BERGE	Görlitz Plauen	251 191	80 80	4569 4937																		
50	A 4	4851-4116	BURKAU	Bautzen Dresden	349 352	R130 R130	13364 12732	133,1 127,6	21,2 20,3	157 152	99 99	94 92	56 44	11 7	98,1 94,6	12,3 11,3	2443 2365	88,9 86,1	6,9 7,6	95 89	99 99	97 88	23 11	5 5	
51	A 4	4849-4117	WACHAU	Görlitz Dresden	351 349	130 130	16553 15983	126,7 135,9	20,9 21,2	151 159	99 100	90 96	43 61	6 14	92,5 102,5	11,8 12,5	2946 2818	86,2 90,3	7,2 6,7	89 97	99 100	90 98	10 41	4 6	
56	A 17	4947-4118	GOMPITZ	E55 (PRAG) BAB A 4	328 326	100 100	17610 17418	116,2 114,6	15,5 16,3	133 132	99 98	84 81	19 17	0 0	93,8 91,2	11,3 11,2	2215 2350	86,7 85,8	7,7 8,1	90 89	99 98	90 87	13 11	5 5	
58	A 4	4848-4121	DRESDEN – NORD (O)	Görlitz Dresden-Nord	357 358	130 120	17132 17323	117,0 105,5									2354 2433	85,8 79,6							
59	A 13	4848-4119	DRESDEN – NORD (N)	Berlin (N) Dresden-Nord	352 350	R130 130	21859 21282	118,7 120,1									3658 3521	85,5 84,6							

4.2 Geschwindigkeiten auf Bundesstraßen (Mo-So)

Nr.	Straße	Zählstelle auf Bundesstraße		IN-Richtung GG-Richtung	GT° GT°	V _{zul} [km/h]	Pkw		SV		Kfz		Häufigkeit [%]			
		Nummer	Name				DTV° [Kfz/24h]	V _m [km/h]	DTV° [Kfz/24h]	V _m [km/h]	V ₁₅ [km/h]	V ₈₅ [km/h]	>60	>80	>100	>120
11	B 92	5639-4201	ADORF	Oelsnitz Adorf	242 249	100 70	4500 4374	60,2 58,9	618 606	54,9 53,8	19,4 16,7	68,8 67,9	54 46	1 1	0 0	0 0
12	B 174	5344-4202	MARIENBERG	Marienberg BG Tschechien	308 308	100 100	3293 3291	73,1 75,4	169 166	69,0 68,7	61,8 63,3	86,7 88,6	91 93	25 32	4 4	1 1
13	B 175	4642-4203	ROCHLITZ	Rochlitz Waldenburg	257 164	50 50	1639 1528	64,3 50,7	175 234	58,4 59,0	31,6 12,0	77,1 66,7	72 25	9 4	1 1	0 0
15	B 87	4443-4205	TORGAU	Torgau Eilenburg	337 337	70 70	3339 3377	63,9 71,8	530 572	63,2 69,5	39,3 62,9	73,5 80,7	77 95	4 16	0 1	0 0
17	B 6	4846-4207	MEISSEN	Meißen Oschatz	353 353	70 70	4048 4003	61,3 67,2	482 491	60,1 60,9	22,0 48,3	70,0 77,7	59 81	3 9	0 1	0 0
18	B 97	4551-4208	HOYERSWERDA	Hoyerswerda Bernsdorf	360 360	50 50	4400 4376	52,7 53,2	372 351	51,7 52,3	10,3 10,6	58,4 60,2	13 15	0 1	0 0	0 0
19	B 115	4755-4209	GÖRLITZ	Niesky Görlitz	330 330	100 100	3675 3955	71,7 70,2	238 252	67,9 66,7	62,3 61,7	82,4 79,6	93 92	18 14	2 1	0 0
20	B 173	5242-4210	MITTELBACHER BERG	Chemnitz Oberlungwitz	358 359	70 70	2208 2120	64,2 67,3	208 204	50,9 60,4	28,5 43,2	76,6 78,8	68 79	8 12	1 1	0 0
24	B 6	4853-4213	KUBSCHÜTZ	Löbau Bautzen	0 0	40 40										

Nr.	Straße	Zählstelle auf Bundesstraße		IN-Richtung GG-Richtung	GT° GT°	V _{zul} [km/h]	LV								Bus+PkwA		SGV							
		Nummer	Name				DTV° Kfz/24h	Geschwindigkeit [km/h]			Häufigkeit [%]				Geschw. [km/h]		DTV° Kfz/24h	Geschwindigkeit [km/h]			Häufigkeit [%]			
								V _m	s	V ₈₅	>60	>80	>100	>120	V _m	s		V _m	S	V ₈₅	>50	>60	>70	>80
14	B 170	5148-4294	DIPPOLDISWALDE	Dippoldiswalde Altenberg	226 159	80 80	4782 4745	66,4 61,3	12,9 11,8	79 73	70 50	12 6	1 1	0 0	62,7 58,7	10,4 9,1	1258 1340	58,7 55,8	8,4 7,4	67 64	90 82	44 25	5 2	1 0
16	B 169	4844-4206	DÖBELN	Riesa Döbeln	316 178	100 100	5343 5151	70,7 75,7	15,4 12,7	87 89	72 91	29 37	2 3	0 0	67,7 71,5	14,9 10,2	901 896	66,4 68,1	11,4 7,7	77 77	89 98	83 90	40 35	6 5
21	B 2	4740-4234	MARKKLEEBERG	Leipzig Großdeuben	303 303	100 100	16477 16486	97,6 97,6	15,9 14,3	115 117	99 99	87 91	43 40	7 5	82,0 82,2	11,9 11,6	1159 1158	76,2 76,5	10,5 10,6	87 87	100 99	97 97	71 72	32 34
23	B 6	4851-4212	BISCHOFSWERDA	Bautzen Bischofswerda	149 149	100 100	4003 4073	76,9 70,2	15,6 15,9	93 87	86 71	43 26	6 3	1 0	65,9 59,0	15,1 16,3	215 200	67,1 61,6	12,1 13,3	78 74	92 82	77 63	40 22	10 5
25	B 95	5143-4214	RÖHRSDORF	Chemnitz Leipzig	331 330	100 100	9758 9747	66,5 68,5	19,8 17,1	84 85	74 75	21 22	2 2	0 0	63,0 63,6	18,0 14,2	1057 1102	60,9 61,4	15,9 12,8	74 72	87 89	69 64	21 18	4 3
26	B 101	5145-4215	FREIBERG	Freiberg Brand-Erbisdorf	360 362	70 70	7759 7507	56,2 56,7	9,6 9,9	66 67	31 33	1 2	0 0	0 0	52,4 51,1	10,0 8,6	458 458	54,0 52,4	9,0 8,3	63 60	75 63	20 14	2 2	0 0
27	B 101	5442-4216	AUE	Lauter/Sa. Aue	254 266	100 70	8330 8163	67,8 72,4	10,2 11,8	78 84	82 89	9 22	0 2	0 0	62,6 57,9	10,1 12,4	473 459	61,4 52,9	9,8 14,3	70 68	90 61	61 33	15 10	2 2
28	B 172	5049-4217	HEIDENAU	Pirna Heidenau	290 290	60 60	11503 11535	54,6 55,2	6,2 9,6	60 65	14 25	0 0	0 0	0 0	52,3 51,9	6,4 9,3	545 535	52,1 51,2	6,3 9,0	59 59	69 65	6 8	0 0	0 0
39	B 170	5048-4218	POSSENDORFER BERG	Dresden Dippoldiswalde	323 322	40 50	7312 7086	35,7 58,3	7,2 9,8	43 68	0 41	0 2	0 0	0 0	36,3 48,2	7,4 8,7	1464 1617	36,0 38,6	6,6 9,2	44 49	0 12	0 2	0 0	0 0
46	B 95	5544-4224	HAMMERUNTERW.-TH.	Annaberg-B. Oberwiesenthal	150 150	50 50	1640 1736	57,5 54,5	10,5 8,9	68 64	35 21	2 1	0 0	0 0	53,9 53,0	10,1 8,3	47 50	55,4 53,1	11,4 9,9	66 61	77 69	28 16	7 3	1 1
52	B 107	4842-4225	GROSSBOTHEN	Grimma Rochlitz	310 326	50 50	2529 2564	49,8 50,3	9,3 8,5	59 59	10 9	1 0	0 0	0 0	46,8 48,3	10,8 10,1	179 181	48,7 49,6	9,9 8,8	58 58	47 53	7 6	1 1	0 0
53	B 169	5441-4226	HUNDSHÜBEL	Schneeberg Auerbach/Vogtl.	311 311	50 50	2181 2161	58,3 59,5	12,9 12,8	70 71	43 50	4 4	0 0	0 0	55,4 55,6	11,3 11,0	166 162	56,5 56,0	10,6 9,9	67 66	82 80	34 32	6 5	1 1
54	B 173	5241-4227	MÜLSEN ST. JACOB	Lichtenstein/Sa. Zwickau	350 350	70 70	2128 2175	86,9 90,5	15,2 16,1	102 114	96 97	69 77	16 24	2 3	77,1 79,2	13,8 14,0	212 206	73,0 73,5	11,0 10,7	84 85	98 98	93 94	62 63	22 25

Nr.	Straße	Zählstelle auf Bundesstraße		IN-Richtung GG-Richtung	GT° GT°	V _{zul} [km/h]	LV								Bus+PkwA		SGV								
		Nummer	Name				DTV° Kfz/24h	Geschwindigkeit [km/h]			Häufigkeit [%]				Geschw. [km/h]		DTV° Kfz/24h	Geschwindigkeit [km/h]				Häufigkeit [%]			
								V _m	s	V ₈₅	>60	>80	>100	>120	V _m	s		V _m	S	V ₈₅	>50	>60	>70	>80	
78	B 6	4641-4229	GERICHSHEIN	Borsdorf	360	100	5665	79,2	16,2	95	87	48	8	1	72,0	15,2	425	68,3	12,5	79	89	82	47	13	
				Machern	361	100	5972	80,4	15,5	95	91	51	8	1	74,6	13,5	475	70,3	11,8	81	93	85	56	16	
80	B 173	4947-4231	GRUMBACH	Kesselsdorf	345	100	4114	77,3	14,0	90	89	43	4	0	69,1	12,6	453	63,2	11,1	75	89	62	25	5	
				Herzogswalde	345	100	4015	80,8	14,6	95	94	53	8	1	72,8	11,7	427	69,3	9,6	79	97	89	43	11	
81	B 173	5538-4233	GROSSZÖBERN	Pirk	357	70	1163	57,5	10,0	68	35	2	0	0	48,7	14,1	63	53,5	12,4	64	75	24	3	1	
				LG Bayern	358	70	1055	53,7	9,4	63	20	1	0	0	47,1	10,9	54	48,3	10,9	58	50	8	1	0	
82	B 169	5044-4230	HAINICHEN	Hainichen	357	100	2031	75,2	12,8	87	94	30	3	0	71,0	12,8	284	68,6	9,6	78	97	90	43	7	
				Frankenberg	345	100	1904	74,6	13,2	87	92	28	3	0	70,2	11,9	311	67,6	8,8	77	97	86	36	6	
83	B 173	5340-4232	LICHTENTANNE	Zwickau	364	70	3822	49,4	9,1	59	10	0	0	0	47,3	9,5	365	48,5	8,1	58	43	6	0	0	
				Schönfels	364	70	3701	52,8	9,8	63	20	1	0	0	46,6	10,8	348	49,8	9,1	59	53	10	1	0	

4.3 Geschwindigkeiten auf Staatsstraßen (Mo-So)

Nr.	Straße	Zählstelle auf Staatsstraße		IN-Richtung GG-Richtung	GT° GT°	V _{zul} [km/h]	LV							Bus+PkwA		SGV								
		Nummer	Name				DTV° Kfz/24h	Geschwindigkeit [km/h]			Häufigkeit [%]				Geschw. [km/h]		DTV° Kfz/24h	Geschwindigkeit [km/h]			Häufigkeit [%]			
								V _m	s	V ₈₅	>60	>80	>100	>120	V _m	s		V _m	S	V ₈₅	>50	>60	>70	>80
29	S 242	5042-4251	HARTMANNSDORF	Burgstädt	105	50	3383	50,9	8,1	59	10	0	0	0	47,3	8,3	215	47,9	7,7	57	38	3	0	0
				Limbach-Oberfr.	105	50	3472	48,4	10,0	58	8	0	0	0	44,8	9,9	220	45,0	10,6	56	36	4	1	0
30	S 302	5539-4252	ARNOLDSGRÜN	Schöneck/Vogtl.	324	70	1732	80,7	15,1	94	94	51	7	1	74,9	15,0	90	72,2	12,3	83	97	91	62	20
				Oelsnitz	324	70	1731	77,2	15,5	92	92	37	7	1	71,5	13,4	94	69,9	11,2	80	96	89	48	14
31	S 309	5638-4253	TIEFENBRUNN	Adorf	346	100	807	77,6	13,6	91	91	42	4	0	66,2	14,0	21	61,5	17,5	77	78	60	29	10
				Tiefenbrunn	347	100	800	78,7	14,4	93	91	45	6	0	67,0	13,8	22	64,2	15,5	79	85	67	34	12
32	S 100	4852-4254	PRISCHWITZ	Bautzen	339	100	1454	68,1	12,8	80	75	15	2	0	62,6	11,3	186	60,2	10,2	69	87	55	11	2
				Kamenz	339	100	1405	72,6	12,1	85	88	23	2	0	64,9	10,2	181	64,2	9,2	73	95	72	21	3
34	S 95	4651-4261	WITTICHENAU 2	Hoyerswerda	358	50	1407	61,0	12,3	74	49	7	0	0	56,9	13,4	111	56,1	11,2	67	81	35	5	1
				Kamenz	358	50	1443	66,2	11,5	78	72	10	0	0	60,0	11,1	115	57,3	9,9	67	82	43	5	0
35	S 87	4745-4257	RIESA	Riesa	357	100	1584	88,2	17,6	107	95	72	21	3	78,4	16,1	50	72,5	15,6	87	95	88	54	25
				Meißen	357	100	1477	88,0	16,5	112	95	74	19	2	77,9	14,9	38	71,8	14,7	86	95	86	55	24
36	S 36	4843-4258	MINKWITZ	Leisnig	305	100	2326	65,0	10,0	75	72	5	0	0	58,7	11,9	176	60,3	9,5	68	94	52	8	1
				Hartha	305	100	2339	61,5	11,7	72	53	4	0	0	57,1	10,3	167	57,1	10,1	67	84	34	6	1
37	S 38	4741-4262	GROSSPÖSNA	Leipzig	311	100	6411	71,8	10,8	83	89	19	1	0	68,3	9,9	454	65,7	8,1	74	98	82	23	4
				Grimma	340	100	6710	74,1	9,9	85	95	24	1	0	69,1	8,7	487	66,7	7,6	75	98	86	29	3
38	S 24	4543-4260	SITZENRODA	Torgau	363	60	1460	67,8	11,2	79	77	11	0	0	61,9	11,2	158	61,9	8,3	69	95	63	10	1
				Dahlen	363	60	1459	67,9	11,0	79	80	11	1	0	59,9	11,7	161	62,3	8,4	69	95	66	12	2
63	S 304	5640-4263	KLINGENTHAL	Klingenthal	341	50	2896	33,2	7,1	43	0	0	0	0	29,7	10,6	6	25,2	12,2	36	0	0	0	0
				Grenze(CS)	340	50	2793	36,0	6,9	43	0	0	0	0	30,0	10,5	10	29,4	11,0	39	0	0	0	0
64	S 177	5049-4264	SACHSENBRÜCKE	Dresden-Rosend	331	100	5131	103,7	16,1	119	100	95	56	13	86,4	13,5	372	81,8	11,6	90	100	98	87	57
				Pirna	347	100	4703	105,2	16,0	120	100	96	61	14	88,1	12,8	315	81,6	10,4	89	100	99	88	59

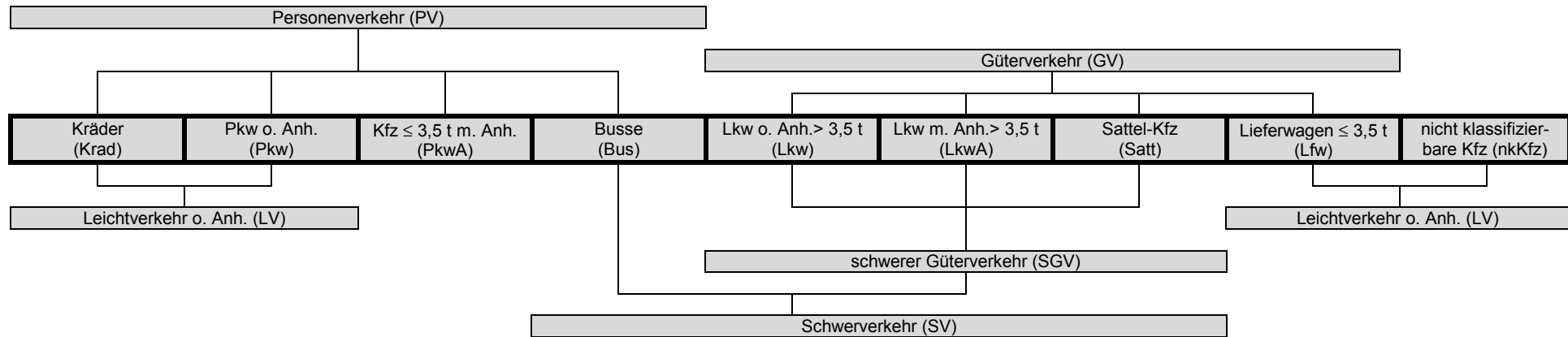
Nr.	Straße	Zählstelle auf Staatsstraße		IN-Richtung GG-Richtung	GT° GT°	V _{zul} [km/h]	LV							Bus+PkwA		SGV								
		Nummer	Name				DTV° Kfz/24h	Geschwindigkeit [km/h]			Häufigkeit [%]				Geschw. [km/h]		DTV° Kfz/24h	Geschwindigkeit [km/h]			Häufigkeit [%]			
								V _m	s	V ₈₅	>20	>30	>40	>50	V _m	s		V _m	S	V ₈₅	>20	>30	>40	>50
63	S 165	5051-4255	KIRNITZSHTAL	Sebnitz	360	50	897	41,8	9,2	50	100	100	56	13	37,5	9,6	26	38,8	11,1	49	100	100	44	8
				Bad Schandau	360	50	864	40,0	9,5	49	100	100	46	10	38,6	7,7	25	38,4	9,9	49	100	100	40	6

4.4 Geschwindigkeiten an Grenzübergängen (Mo-So)

Nr.	Straße	Zählstelle auf Bundesautobahn		IN-Richtung GG-Richtung	GT° GT°	V _{zul} [km/h]	LV								Bus+PkwA		SGV							
		Nummer	Name				DTV° Kfz/24h	Geschwindigkeit [km/h]			Häufigkeit [%]				Geschw. [km/h]		DTV° Kfz/24h	Geschwindigkeit [km/h]			Häufigkeit [%]			
								V _m	s	V ₈₅	>80	>100	>130	>160	V _m	s		V _m	S	V ₈₅	>70	>80	>90	>100
40	A 4	4856-4112	LUDWIGSDORF (GÜG)	BG Polen Bautzen	359 359	80 80	3945 3502	94,5 86,1	16,9 17,0	114 103	82 65	33 17	3 1	0 0	81,8 77,8	13,1 13,4	1234 1034	81,4 72,5	9,6 12,2	89 84	90 63	61 24	8 4	3 1

Nr.	Straße	Zählstelle auf Bundesstraße		IN-Richtung GG-Richtung	GT° GT°	V _{zul} [km/h]	LV								Bus+PkwA		SGV							
		Nummer	Name				DTV° Kfz/24h	Geschwindigkeit [km/h]			Häufigkeit [%]				Geschw. [km/h]		DTV° Kfz/24h	Geschwindigkeit [km/h]			Häufigkeit [%]			
								V _m	S	V ₈₅	>20	>30	>40	>50	V _m	S		V _m	S	V ₈₅	>20	>30	>40	>50
41	B 92	5839-4219	SCHÖNBERG (GÜG)	Adorf BG Tschechien	343	50	1956	53,1	7,5	>50	100	99	95	71	47,2	9,7	335	43,5	6,9	50	100	98	71	15
					348	50	1835	52,4	8,6	>50	99	98	93	66	47,4	9,4	336	44,5	6,7	>50	99	98	79	17
42	B 95	5543-4220	OBERWIESENTHAL (GÜG)	Oberwiesenthal BG Tschechien	241	30	1654	34,7	10,3	48	99	95	27	7	30,0	11,6	17	26,8	11,7	40	96	90	12	2
					105	30	1543	41,1	8,5	50	100	96	55	13	37,3	9,2	13	35,9	11,3	49	98	85	32	8
43	B 174	5445-4221	REITZENHAIN (GÜG)	Marienberg BG Tschechien	95	60	2810	43,8	7,5	>50	100	97	70	18	40,5	8,2	79	36,8	8,0	48	99	84	32	3
					95	50	2756	43,6	7,3	>50	100	97	70	17	38,4	7,8	77	36,8	7,3	48	99	85	32	2
55	B 170	5248-4228	ALTENBERG (GÜG)	BG Tschechien Altenberg	314	50	2251	52,3	11,8	>50	100	99	87	57	50,4	12,0	1343	46,6	10,8	>50	99	97	74	37
					317	50	2339	50,4	11,5	>50	99	98	84	52	49,3	11,7	1223	45,3	12,2	>50	98	95	68	35
45	B 172	5151-4223	SCHMILKA (GÜG)	BG Tschechien Bad Schandau	316	15	1833	38,9	6,7	49	100	99	43	4	35,2	7,1	10	34,3	8,1	46	99	96	17	1
					316	15	1878	34,6	6,8	46	100	96	20	1	31,5	7,4	11	30,2	7,7	40	99	92	7	0

5 FAHRZEUGARTEN UND FAHRZEUGGRUPPEN



6 ABKÜRZUNGEN

*	Wert geschätzt	+	Daten nicht plausibel
O	Daten mit denen des Vorjahres nicht vergleichbar	-	keine Daten des Vorjahres vorhanden
BG	Bundsgrenze	LG	Landesgrenze
GÜG	Grenzübergang	FS	Anzahl Fahrstreifen an der Zählstelle
GT	Anzahl Tage mit mindestens 12 auswertbaren Stundenwerten	GT°	Anzahl Tage mit vollständiger plausibler Registrierung
DTV	durchschnittliche tägliche Verkehrsstärke in Kfz/24h	DTV°	DTV, nur der Kfz, deren Geschwindigkeit registriert wurde, in Kfz/24h
Q _{max}	höchste tägliche Verkehrsstärke in Kfz/24h	q _{max}	höchste stündliche Verkehrsstärke in Kfz/h
M _t	mittlere stündliche Verkehrsstärke zwischen 6:00 und 22:00 Uhr in Kfz/h	M _n	mittlere stündliche Verkehrsstärke zwischen 22:00 und 6:00 Uhr in Kfz/h
p _t	Anteil Schwerverkehr an M _t zwischen 6:00 und 22:00 Uhr in %	p _n	Anteil Schwerverkehr an M _n zwischen 22:00 und 6:00 Uhr in %
V _{zul}	zulässige Höchstgeschwindigkeit in km/h (R: Richtgeschwindigkeit)	V _m	mittlere Geschwindigkeit in km/h
V ₈₅	Geschwindigkeit, die von 85% aller Kfz nicht überschritten wird, in km/h	V ₁₅	Geschwindigkeit, die von 15% aller Kfz nicht überschritten wird, in km/h
S	Standardabweichung der mittleren Geschwindigkeit in km/h	>100	Überschreitungshäufigkeit von 100 km/h in %