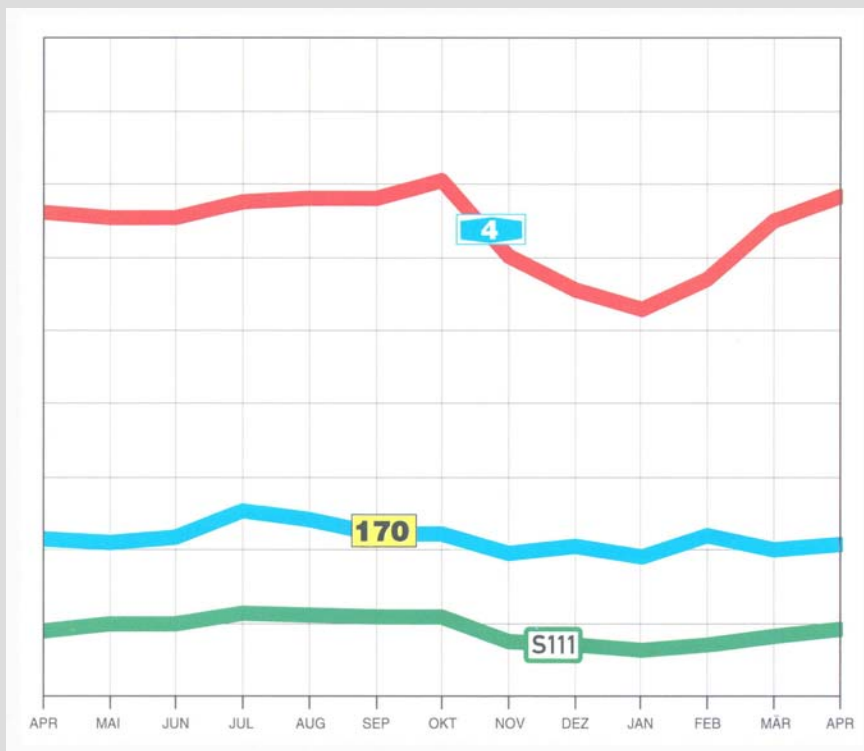


Automatische Straßenverkehrszählungen in Sachsen

Januar - Dezember 2006



Freistaat



Sachsen

Staatsministerium für Wirtschaft und Arbeit

INHALTSVERZEICHNIS

1	ERGEBNISSE AUF EINEN BLICK	3
1.1	Verkehrsstärken	3
1.2	Geschwindigkeiten	3
1.3	Spitzenwerte der Verkehrsstärke	3
2	ÜBERSICHT ZU DEN DAUERZÄHLSTELLEN	4
2.1	Lage der Dauerzählstellen und Verkehrsstärken	4
2.2	Übersichtskarte	6
3	VERKEHRSTÄRKEN	7
3.1	Durchschnittliche und maximale Verkehrsstärken aller Tage (Mo-So)	7
3.2	Durchschnittliche Verkehrsstärken nach Tagesgruppen und Tag/Nacht-Werte	14
3.3	Durchschnittliche Verkehrsstärken aller Tage (Mo-So) nach Fahrzeugarten	21
4	GESCHWINDIGKEITEN	28
4.1	Geschwindigkeiten auf Bundesautobahnen (Mo-So)	28
4.2	Geschwindigkeiten auf Bundesstraßen (Mo-So)	29
4.3	Geschwindigkeiten auf Staatsstraßen (Mo-So)	31
5	FAHRZEUGARTEN UND FAHRZEUGGRUPPEN	34
6	ABKÜRZUNGEN	34

Herausgeber: Sächsisches Staatsministerium für Wirtschaft und Arbeit, Abteilung Verkehr und Straßenbau, Dresden.

Redaktion: LISt Gesellschaft für Straßenwesen und ingenieurtechnische Dienstleistungen mbH

Auswertung und Herstellung: Büro für Angewandte Statistik, Aachen.

1 ERGEBNISSE AUF EINEN BLICK

1.1 Verkehrsstärken

Straßenklasse	DTV (Mo-So)			DTV (Mo-Fr)		
	[Kfz/24h]	Änderung 06/05	Anteil SV am DTV	[Kfz/24h]	Änderung 06/05	Anteil SV am DTV
Bundesautobahnen ¹	41078	+ 1,4%	15,9%	43759	+ 2,1%	19,4%
Bundesstraßen ¹ (freie Strecken)	7544	+ 0,6%	9,4%	8230	+ 1,1%	11,4%
Staatsstraßen ¹ (freie Strecken)	3310	+ 0,2%	7,3%	3630	+ 0,6%	8,9%

Straße / Abschnitt	DTV (Mo-So)			DTV (Mo-Fr)		
	[Kfz/24h]	Änderung 06/05	Anteil SV Am DTV	[Kfz/24h]	Änderung 06/05	Anteil SV Am DTV
BAB A 4 (LG Thüringen – AD Chemnitz)	37127	+ 0,4%	16,0%	40329	+ 0,6%	19,4%
BAB A 4 (AD Chemnitz – AD Dresden-Nord)	67528	+ 2,3%	16,1%	71564	+ 3,1%	19,5%
BAB A 4 (AD Dresden-Nord – Bundesgrenze)	28073	+ 1,4%	17,1%	29888	+ 2,2%	20,3%
BAB A 13 (AD Dresden-Nord – Landesgrenze)	34127	+ 2,0%	14,1%	35710	+ 3,0%	17,6%
BAB A 14 (AK Schkeuditzer Kreuz – AD Nossen)	39527	+ 0,9%	17,4%	43411	+ 1,4%	20,5%
BAB A 17 (AD Dresden-West – Bundesgrenze)	28067	+ 3,8%	11,5%	30683	+ 3,8%	14,0%
BAB A 72 (Landesgrenze – AD Chemnitz)	39958	- 0,7%	14,5%	41707	+ 0,2%	18,0%
B 92 (E 49) (Bundesgrenze – BAB A 72)	8463	- 2,9%	11,7%	8763	- 2,2%	15,1%
B 170 (E 55) (Bundesgrenze – Dresden)	11411	- 3,0%	22,1%	12057	- 2,7%	26,7%

¹ Alle DTV-Werte sind auf der Basis der SVZ2005 berechnet

1.2 Geschwindigkeiten

Geschwindigkeits-Mess-Stelle	V _{zul} an der Mess-Stelle [km/h]		V ₈₅ an der Mess-Stelle [km/h]			
	IN-Richtung	GG-Richtung	LV		SGV	
			IN-Richtung	GG-Richtung	IN-Richtung	GG-Richtung
AD Dresden-Nord (W) IN-Ri.: AD Dresden N; GG-Ri.: Chemnitz	130	130				
Rothschönberg (A 4) IN-Ri.: Dresden; GG-Ri.: Chemnitz	keine Begrenzung	keine Begrenzung	>160	>160	92	92
Schönfeld (A 13) IN-Ri.: Berlin; GG-Ri.: Dresden	130	130	137	139	89	89
Radefeld (A 14) IN-Ri.: Leipzig; GG-Ri.: Halle	130	130	>160	160	94	89
Heinersgrün (A 72) IN-Ri.: Chemnitz; GG-Ri.: Hof	keine Begrenzung	keine Begrenzung	146	151	94	94
Markkleeberg (B 2) IN-Ri.: Leipzig; GG-Ri.: Großdeuben	100	80	115	117	87	87
Röhrsdorf (B 95) IN-Ri.: Chemnitz; GG-Ri.: Leipzig	100	100	85	86	74	73
Heidenau (B 172) IN-Ri.: Pirna; GG-Ri.: Dresden	60	60	61	66	59	60

1.3 Spitzenwerte der Verkehrsstärke

Zählstelle	Q _{max} [Kfz/24h]	am...	DTV (Mo-So) [Kfz/24h]
AD Dresden-Nord (W)	121 215	Mi, 24.05.	85 759
Rothschönberg (A 4)	111 041	Fr, 29.09.	76 895
Schönfeld (A 13)	46 484	Fr, 2.06.	30 154
Radefeld (A 14)	80 359	Mi, 24.05.	56 227
Heinersgrün (A 72)	60 689	Do, 13.04.	36 223
Markkleeberg (B 2)	51 521	Fr, 2.06.	37 499
Röhrsdorf (B 95)	*29 089	Fr, 29.09.	21 889
Heidenau (B 172)	27 541	Do, 6.04.	17 999

DTV	Durchschnittliche tägliche Verkehrsstärke	* Wert geschätzt
Q _{max}	höchste tägliche Verkehrsstärke	
V _{zul}	zulässige Höchstgeschwindigkeit	
V ₈₅	Geschwindigkeit, die von 85% aller Kfz nicht überschritten wird	
SV	Schwerverkehr (Lkw mit/ohne Anhänger, Sattel-Kfz, Busse)	
LV	Leichtverkehr ohne Anhänger (Pkw, Lieferwagen, Kräder, nicht klassifizierbare Kfz)	
SGV	schwerer Güterverkehr (Lkw mit/ohne Anhänger, Sattel-Kfz)	

2 ÜBERSICHT ZU DEN DAUERZÄHLSTELLEN

2.1 Lage der Dauerzählstellen und Verkehrsstärken

Nr.	Straße	Zählstelle auf Bundesautobahnen		DTV (Mo-So) [Kfz/24h]	
		Nummer	Name	Kfz	SV
1	A 14	4539-4101	RADEFELD	56227	9207
2	A 14	4742-4102	AMMELSHAIN	*41796	*6729
3	A 14	4945-4103	CHOREN	31389	5895
5	A 4	4946-4105	ROTHSCHÖNBERG	76895	12921
6	A 4	5044-4106	GERSDORF	60312	9714
7	A 4	5142-4107	HOHENSTEIN	*37407	*5686
8	A 72	5242-4108	LEUKERSDORF	48079	5961
9	A 72	5637-4109	HEINERSGRÜN	36223	5969
10	A 4	4848-4120	DRESDEN-NORD (W)	85759	11427
22	A 13	4648-4111	SCHÖNFELD	30154	4508
47	A 72	5340-4113	HIRSCHFELD	37021	5805
48	A 72	5439-4114	GOSPERSGRÜN	43671	6396
49	A 4	4755-4115	KÖNIGSHAINER BERGE	*14292	*2953
50	A 4	4851-4116	BURKAU	32598	5853
51	A 4	4849-4117	WACHAU	40053	6851
56	A 17	4947-4118	GOMPITZ	41585	4791
58	A 4	4848-4121	AD DRESDEN-NORD (O)	53275	8226
59	A 13	4848-4119	AD DRESDEN-NORD (N)	41475	5354

¹ Neue Zählstelle ab Dezember 2004, ersetzt GASCHWITZ (4211).

Nr.	Straße	Zählstelle auf Bundesstraßen		DTV (Mo-So) [Kfz/24h]	
		Nummer	Name	Kfz	SV
11	B 92	5639-4201	ADORF	10466	1238
12	B 174	5344-4202	MARIENBERG	6702	329
13	B 175	4942-4203	ROCHLITZ	4022	435
14	B 170	5148-4294	DIPPOLDISWALDE	11968	2609
15	B 87	4443-4205	TORGAU	8390	1105
16	B 169	4844-4206	DÖBELN	12486	1892
17	B 6	4846-4207	MEISSEN	9275	845
18	B 97	4551-4208	HOYERSWERDA	8878	438
19	B 115	4755-4209	GÖRLITZ	8130	501
20	B 173	5242-4210	MITTELBACHER BERG	5356	414
21 ¹	B 2	4740-4234	MARKKLEEBERG	37499	2209
23	B 6	4851-4212	BISCHOFSWERDA	9007	533
24	B 6	4853-4213	KUBSCHÜTZ	12150	2059
25	B 95	5143-4214	RÖHRSDORF	21889	2126
26	B 101	5145-4215	FREIBERG	16423	1049
27	B 101	5442-4216	AUE	17659	1201
28	B 172	5049-4217	HEIDENAU	17999	881
39	B 170	5048-4218	POSSENDORFER BERG	17266	2764
46	B 95	5544-4224	HAMMERUNTERWIESENTHAL	3806	222
52	B 107	4842-4225	GROSSBOTHEN	5433	389
53	B 169	5441-4226	HUNDSHÜBEL	4586	333
54	B 173	5241-4227	MÜLSEN ST. JACOB	5197	496
68	B 6	4641-4229	GERICHSHAIN	12651	990
70	B 173	4947-4231	GRUMBACH	9147	767
71	B 173	5538-4233	GROSSZÖBERN	2397	129
72	B 169	5044-4230	HAINICHEN	4558	608
73	B 173	5340-4232	LICHTENTANNE	8947	873

Nr.	Straße	Zählstelle auf Staatsstraßen		DTV (Mo-So) [Kfz/24h]	
		Nummer	Name	Kfz	SV
29	S 242	5042-4251	HARTMANNSDORF	8536	575
30	S 302	5539-4252	ARNOLDSGRÜN	3517	181
31	S 309	5638-4253	TIEFENBRUNN	1632	48
32	S 100	4852-4254	PRISCHWITZ	3552	381
33	S 165	5051-4255	KIRNITZSCHTAL	1877	99
34	S 95	4651-4261	WITTICHENAU 2	3491	326
35	S 87	4745-4257	RIESA	3503	111
36	S 36	4843-4258	MINKWITZ	4961	382
37 ¹	S 38	4741-4262	GROSSPÖSNA	13080	827
38	S 24	4543-4260	SITZENRODA	3311	331
64 ²	S 177	5049-4264	SACHSENBRÜCKE	11037	714

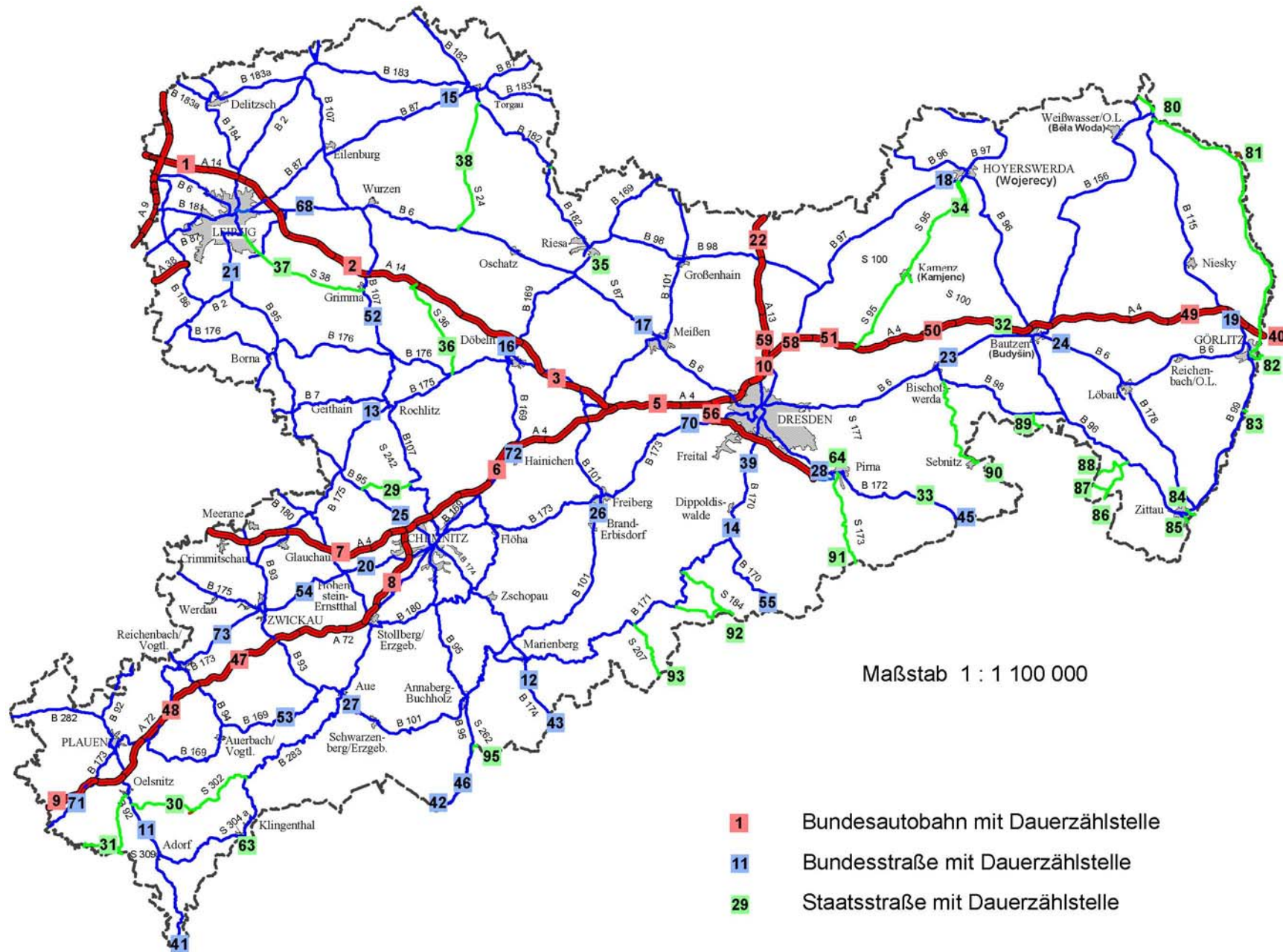
¹ Neue Zählstelle ab Oktober 2004, ersetzt LIEBERTWOLKWITZ (4259).

² Neue Zählstellen ab Januar 2005.

³ Neue Zählstellen ab März 2006.

Nr.	Straße	Zählstelle an Grenzübergängen		DTV (Mo-So) [Kfz/24h]	
		Nummer	Name	Kfz	SV
40	A 4	4856-4112	LUDWIGSDORF (GÜG)	10310	2597
41	B 92	5839-4219	SCHÖNBERG (GÜG)	4313	703
42	B 95	5543-4220	OBERWIESENTHAL (GÜG)	2820	51
43	B 174	5445-4221	REITZENHAIN (GÜG)	5654	174
55	B 170	5248-4228	ALTENBERG (GÜG)	6574	2195
45	B 172	5151-4223	SCHMILKA (GÜG)	3685	40
80 ³	S 127	4454-4280	BAD MUSKAU	5984	80
81 ³	K 841	4555-4281	PODROSCHE	1256	7
82 ³	S 125	4856-4282	GÖRLITZ-STADTBRÜCKE	5097	76
83 ³	S 128	4955-4283	HAGENWERDER	1932	20
84 ³	S 146	5155-4284	ZITTAU-CHOPINSTRASSE	1852	21
85 ³	S 132	5154-4285	ZITTAU-FRIEDENSSTR.	4864	41
86 ³	S 141	5053-4286	SEIFHENNERSD./WARNSD.	4907	60
87 ³	S 139	5053-4287	SEIFHENNERSDORF/RUMB.	840	2
88 ³	S 148	5053-4288	NEUGERSDORF/RUMBURG	2489	1704
89 ³	S 116	4952-4289	SOHLAND	4046	18
90 ³	S 154	5051-4290	SEBNITZ		
91 ³	S 173	5149-4291	BAHRATAL		
92 ³	S 184	5248-4292	NEUREHEFELD	1989	14
93 ³	S 207	5346-4293	DEUTSCHEINSIEDEL GÜG	1602	6
95 ³	S 262	5544-4295	BÄRENSTEIN	2896	22
63 ²	S 304	5640-4263	KLINGENTHAL	5397	18

2.2 Übersichtskarte



3 VERKEHRSTÄRKEN

3.1 Durchschnittliche und maximale Verkehrsstärken aller Tage (Mo-So)

Nr.	Straße	Zählstelle auf Bundesautobahn		FS	IN-Richtung GG-Richtung Querschnitt	GT GT GT	Mittelwert					Tagesspitzenwert			Stundenspitzenwert			
		Nummer	Name				DTV-Kfz [Kfz/24h]	06/05 [%]	DTV-SV [Kfz/24h]	Ant. SV [%]	06/05 [%]	Q _{max} [Kfz/24h]	Tag	Datum	q _{max} [Kfz/h]	Tag	Datum	Stunde
1	A 14	4539-4101	RADEFELD	3	Leipzig	342	28073		4573	16,3		42378	MI	24.Mai	3899	SA	26.Aug	9-10
					Halle	342	28154		4634	16,5		42181	DI	6.Jun	3544	SO	10.Dez	14-15
					Querschnitt	342	56227	-1,8	9207	16,4	3,4	80359	MI	24.Mai	6488	MI	24.Mai	16-17
2	A 14	4742-4102	AMMELSHAIN	2	Dresden	0	20849		3365	16,1		*33224	*DO	*13.Apr	*2859	*FR	*29.Sep	*15-16
					Leipzig	0	20947		3364	16,1		*29264	*DI	*6.Jun	*2574	*MO	*3.Apr	*6-7
					Querschnitt	0	41796	3,2	6729	16,1	7,1	*61050	*DO	*13.Apr	*4744	*FR	*29.Sep	*14-15
3	A 14	4945-4103	CHOREN	2	Dresden	329	15729		2917	18,5		*24350	*DO	*13.Apr	2424	FR	22.Sep	18-19
					Leipzig	329	15660		2978	19,0		21720	DI	6.Jun	1971	SA	30.Sep	9-10
					Querschnitt	329	31389	2,4	5895	18,8	6,1	*45049	*DO	*13.Apr	3683	FR	29.Sep	15-16
5	A 4	4946-4105	ROTHSCHÖNBERG	3	Dresden	334	38751		6461	16,7		65877	DO	13.Apr	4951	FR	14.Apr	10-11
					Chemnitz	334	38144		6460	16,9		56295	SO	28.Mai	5189	SO	28.Mai	14-15
					Querschnitt	334	76895	3,1	12921	16,8	8,1	111041	FR	29.Sep	8754	FR	14.Apr	10-11
6	A 4	5044-4106	GERSDORF	3	Dresden	365	30369		4857	16,0		54929	DO	13.Apr	4167	FR	14.Apr	10-11
					Chemnitz	365	29943		4857	16,2		49294	SO	28.Mai	4981	SO	28.Mai	15-16
					Querschnitt	365	60312	2,2	9714	16,1	6,2	90430	FR	29.Sep	7607	SO	28.Mai	15-16
7	A 4	5142-4107	HOHENSTEIN	2	Chemnitz	0	18608		2780	14,9		*30084	*FR	*2.Jun	*2275	*MI	*24.Mai	*6-7
					Gera	0	18799		2906	15,5		*28307	*DI	*6.Jun	*2298	*DI	*6.Jun	*16-17
					Querschnitt	0	37407	0,4	5686	15,2	6,6	*54417	*MI	*24.Mai	*4152	*MI	*24.Mai	*16-17
8	A 72	5242-4108	LEUKERSDORF	2	Chemnitz	305	24042		3003	12,5		40764	FR	29.Sep	3033	FR	13.Okt	15-16
					Zwickau	305	24037		2958	12,3		36295	DI	18.Apr	3352	SO	28.Mai	17-18
					Querschnitt	305	48079	0,5	5961	12,4	7,2	71731	FR	29.Sep	5804	FR	29.Sep	15-16
9	A 72	5637-4109	HEINERSGRÜN	2	Plauen	353	18156		2999	16,5		41513	DO	13.Apr	3382	MI	24.Mai	19-20
					Hof	353	18067		2970	16,4		38901	MO	17.Apr	3643	SO	28.Mai	17-18
					Querschnitt	353	36223	0,5	5969	16,5	6,7	60689	DO	13.Apr	5384	SO	28.Mai	17-18
10	A 4	4848-4120	AD DRESDEN – NORD (W)	4	AD Dresden-Nord	348	42449		5379	12,7		*65830	*MI	*24.Mai	*5214	*MI	*24.Mai	*7-8
					Chemnitz	348	43310		6048	14,0		68741	FR	2.Jun	5421	FR	13.Okt	16-17
					Querschnitt	348	85759	1,1	11427	13,3	9,3	*121215	*MI	*24.Mai	*9292	*MI	*24.Mai	*16-17
22	A 13	4648-4111	SCHÖNFELD	2	Berlin	353	15030		2236	14,9		25847	FR	2.Jun	2987	FR	14.Apr	11-12
					Dresden	353	15124		2272	15,0		24587	SO	28.Mai	2786	SO	10.Sep	17-18
					Querschnitt	353	30154	2,1	4508	14,9	8,9	46484	FR	2.Jun	4244	SO	10.Sep	17-18
47	A 72	5340-4113	HIRSCHFELD	2	Zwickau	317	18505		2910	15,7		37385	FR	2.Jun	3090	MI	24.Mai	20-21
					Plauen	317	18516		2895	15,6		35607	SO	28.Mai	3516	SO	28.Mai	18-19
					Querschnitt	317	37021	-3,3	5805	15,7	5,3	60271	FR	2.Jun	5450	SO	28.Mai	17-18
48	A 72	5439-4114	GOSPERSGRÜN	2	Zwickau	365	21879		3203	14,6		44002	DO	13.Apr	3429	MI	24.Mai	16-17
					Plauen	365	21792		3193	14,7		39496	MO	17.Apr	3707	MO	17.Apr	15-16
					Querschnitt	365	43671	1,2	6396	14,6	7,0	68954	FR	29.Sep	5683	SO	28.Mai	16-17
49	A 4	4755-4115	KÖNIGSHAINER BERGE	2	Görlitz	31	7155		1524	21,3		*13653	*FR	*14.Apr	*1098	*FR	*14.Apr	*14-15
					Bautzen	0	7137		1429	20,0		*11990	*SA	*26.Aug	*764	*SA	*4.Nov	*11-12
					Querschnitt	0	14292	-1,1	2953	20,7	14,4	*20629	*SA	*30.Sep	*1469	*SO	*8.Jan	*15-16
50	A 4	4851-4116	BURKAU	2	Bautzen	365	16759		3173	18,9		32875	DO	13.Apr	2586	FR	2.Jun	19-20
					Dresden	365	15839		2680	16,9		25245	DI	18.Apr	2201	MO	17.Apr	13-14
					Querschnitt	365	32598	2,8	5853	18,0	18,4	48596	DO	13.Apr	3448	MI	24.Mai	17-18
51	A 4	4849-4117	WACHAU	2	Görlitz	365	20551		3714	18,1		38289	DO	13.Apr	2891	FR	2.Jun	19-20
					Dresden	365	19502		3137	16,1		30012	DI	18.Apr	2582	MO	17.Apr	14-15
					Querschnitt	365	40053	2,1	6851	17,1	14,8	58516	DO	13.Apr	4287	MI	24.Mai	16-17
56	A 17	4947-4118	GOMPITZ	2	E55 (PRAG)	365	21395		2680	12,5		28188	FR	2.Jun	2438	FR	13.Okt	15-16
					BAB A 4	364	20190		2111	10,5		28668	MI	24.Mai	2929	MO	10.Jul	16-17
					Querschnitt	364	41585	3,8	4791	11,5	1,0	55912	MI	24.Mai	4854	FR	13.Okt	15-16

Nr.	Straße	Zählstelle auf Bundesautobahn		FS	IN-Richtung GG-Richtung Querschnitt	GT GT GT	Mittelwert					Tagesspitzenwert			Stundenspitzenwert			
		Nummer	Name				DTV-Kfz [Kfz/24h]	06/05 [%]	DTV-SV [Kfz/24h]	Ant. SV [%]	06/05 [%]	Q _{max} [Kfz/24h]	Tag	Datum	Q _{max} [Kfz/h]	Tag	Datum	Stunde
58	A 4	4848-4121	AD DRESDEN – NORD (O)	2	Görlitz	364	27035		4473	16,5		46020	DO	13. Apr	3427	FR	2. Jun	18-19
					AD Dresden-Nord	364	26240		3753	14,3		38907	DI	6. Jun	3207	MO	17. Apr	14-15
					Querschnitt	364	53275	0,4	8226	15,4	10,8	74552	DO	13. Apr	5400	FR	17. Nov	15-16
59	A 13	4848-4119	AD DRESDEN – NORD (N)	2	Berlin (N)	348	20742		2645	12,8		*36491	*MI	*24. Mai	*2997	*MI	*24. Mai	*16-17
					AD Dresden-Nord	348	20733		2709	13,1		29233	FR	29. Sep	2943	SO	10. Sep	17-18
					Querschnitt	348	41475	1,5	5354	12,9	9,2	*63985	*MI	*24. Mai	4941	FR	29. Sep	15-16

Nr.	Straße	Zählstelle auf Bundesstraße		FS	IN-Richtung GG-Richtung Querschnitt	GT GT GT	Mittelwert					Tagesspitzenwert			Stundenspitzenwert			
		Nummer	Name				DTV-Kfz [Kfz/24h]	06/05 [%]	DTV-SV [Kfz/24h]	Ant. SV [%]	06/05 [%]	Q _{max} [Kfz/24h]	Tag	Datum	Q _{max} [Kfz/h]	Tag	Datum	Stunde
11	B 92	5639-4201	ADORF	1	Oelsnitz	357	5227		556	10,6		*6553	*FR	* 1.Dez	779	SO	4. Jun	17-18
				1	Adorf	357	5239		682	13,0		6993	MI	24. Mai	621	SO	4. Jun	10-11
				2	Querschnitt	357	10466	-1,9	1238	11,8	2,2	13472	MI	24. Mai	1134	SO	4. Jun	14-15
12	B 174	5344-4202	MARIENBERG	1	Marienberg	207	3340		165	4,9		*5717	*SO	*14. Mai	*569	*SO	*14. Mai	*16-17
				1	BG Tschechien	207	3362		164	4,9		*5477	*SA	*20. Mai	*506	*SA	*20. Mai	*10-11
				2	Querschnitt	207	6702	-6,7	329	4,9	-0,9	*10772	*SO	*14. Mai	*961	*SO	*14. Mai	*14-15
13	B 175	4942-4203	ROCHLITZ	1	Rochlitz	271	2002		175	8,7		3722	SO	10. Sep	771	SO	10. Sep	14-15
				1	Waldenburg	256	2020		260	12,9		3423	FR	19. Mai	822	FR	3. Nov	17-18
				2	Querschnitt	256	4022	-0,9	435	10,8	9,6	6963	SO	10. Sep	978	FR	3. Nov	17-18
14	B 170	5148-4294	DIPPOLDISWALDE	1	Dippoldiswalde	182	6286		1614	25,7		*8852	*MI	*24. Mai	728	SO	22. Okt	16-17
				1	Altenberg	182	5682		995	17,5		*7598	*FR	* 3. Mär	671	SA	16. Dez	10-11
				2	Querschnitt	182	11968	-1,1	2609	21,8	-10,5	*15207	*MI	*24. Mai	1240	SA	16. Dez	10-11
15	B 87	4443-4205	TORGAU	1	Torgau	244	4207		551	13,1		6257	DO	13. Apr	524	FR	21. Apr	16-17
				1	Eilenburg	298	4183		554	13,2		*6481	*FR	*29. Sep	528	FR	2. Jun	16-17
				2	Querschnitt	244	8390	-2,2	1105	13,2	-0,5	*12148	*FR	*29. Sep	*908	*FR	*29. Sep	*15-16
16	B 169	4844-4206	DÖBELN	1	Riesa	364	6321		947	15,0		9780	FR	29. Sep	823	FR	2. Jun	16-17
				1	Döbeln	364	6165		945	15,3		8960	FR	29. Sep	917	DI	27. Jun	7- 8
				2	Querschnitt	364	12486	-0,1	1892	15,2	0,9	18740	FR	29. Sep	1585	FR	2. Jun	15-16
17	B 6	4846-4207	MEISSEN	1	Oschatz	356	4656		423	9,1		6451	FR	2. Jun	651	MO	29. Mai	6- 7
				1	Meißen	356	4619		422	9,1		6147	MI	24. Mai	615	MI	8. Nov	6- 7
				2	Querschnitt	356	9275	-3,9	845	9,1	-12,5	12351	MI	24. Mai	1028	FR	2. Jun	16-17
18	B 97	4551-4208	HOYERSWERDA	1	Hoyerswerda	328	4485		228	5,1		6334	FR	15. Dez	547	SA	15. Apr	10-11
				1	Bernsdorf	328	4393		210	4,8		*6087	*MO	* 4. Dez	555	DO	14. Dez	15-16
				2	Querschnitt	328	8878	-12,0	438	4,9	-39,1	12420	FR	15. Dez	1073	FR	15. Dez	15-16
19	B 115	4755-4209	GÖRLITZ	1	Niesky	333	3940		241	6,1		5146	FR	21. Jul	538	FR	16. Jun	15-16
				1	Görlitz	333	4190		260	6,2		6400	DO	13. Apr	521	DO	13. Apr	16-17
				2	Querschnitt	333	8130	-4,4	501	6,2	3,9	11268	DO	13. Apr	993	DO	13. Apr	16-17
20	B 173	5242-4210	MITTELBACHER BERG	1	Chemnitz	217	2766		212	7,7		*3655	*FR	*14. Jul	388	MO	27. Mär	7- 8
				1	Oberlungwitz	217	2590		202	7,8		*3429	*MI	* 4. Okt	374	FR	28. Apr	14-15
				2	Querschnitt	217	5356	5,3	414	7,7	0,5	*7042	*FR	*14. Jul	598	DI	16. Mai	16-17
21	B 2	4740-4234	MARKKLEEBERG	2	Leipzig	327	18657		1086	5,8		25744	FR	2. Jun	2745	MO	4. Dez	7- 8
				2	Großdeuben	327	18842		1123	6,0		26157	FR	15. Dez	2543	FR	10. Nov	15-16
				4	Querschnitt	327	37499	4,7	2209	5,9	-6,6	51521	FR	2. Jun	4384	FR	30. Jun	15-16
23	B 6	4851-4212	BISCHOWSWERDA	1	Bautzen	333	4455		272	6,1		6033	MI	24. Mai	576	FR	5. Mai	15-16
				1	Bischofswerda	333	4552		261	5,7		5869	MI	24. Mai	*541	*DI	* 6. Jun	* 6- 7
				2	Querschnitt	333	9007	-1,0	533	5,9	-7,6	11902	MI	24. Mai	1044	MI	24. Mai	16-17
24	B 6	4853-4213	KUBSCHÜTZ	1	Löbau	294	6105		1230	20,1		9162	FR	29. Sep	717	MI	24. Mai	16-17
				1	Bautzen	294	6045		829	13,7		8208	DI	6. Jun	813	SA	25. Feb	12-13
				2	Querschnitt	294	12150	-6,4	2059	16,9	10,5	16368	FR	29. Sep	1292	SA	25. Feb	11-12
25	B 95	5143-4214	RÖHRSDORF	1	Chemnitz	228	10867		1036	9,5		*14314	*FR	*29. Sep	*1135	*MO	* 4. Sep	* 6- 7
				1	Leipzig	228	11022		1090	9,9		*14775	*FR	*29. Sep	1076	SA	24. Jun	14-15
				2	Querschnitt	228	21889	-1,0	2126	9,7	-8,1	*29089	*FR	*29. Sep	*1972	*SA	*30. Sep	*10-11
26	B 101	5145-4215	FREIBERG	1	Freiberg	339	8426		528	6,3		12078	FR	8. Sep	931	SA	15. Apr	9-10
				1	Brand-Erbisdorf	339	7997		521	6,5		10808	MI	24. Mai	911	SA	15. Apr	11-12
				2	Querschnitt	339	16423	0,0	1049	6,4	2,6	22139	FR	8. Sep	1757	FR	8. Sep	15-16
27	B 101	5442-4216	AUE	2	Lauter/Sa.	263	8757		620	7,1		11898	FR	15. Dez	1034	SO	10. Dez	16-17
				1	Aue	322	8902		581	6,5		12594	FR	8. Dez	1108	FR	15. Dez	15-16
				3	Querschnitt	263	17659	1,2	1201	6,8	20,3	24451	FR	8. Dez	1980	FR	15. Dez	15-16

Nr.	Straße	Zählstelle auf Bundesstraße		FS	IN-Richtung GG-Richtung Querschnitt	GT GT GT	Mittelwert					Tagesspitzenwert			Stundenspitzenwert			
		Nummer	Name				DTV-Kfz [Kfz/24h]	06/05 [%]	DTV-SV [Kfz/24h]	Ant. SV [%]	06/05 [%]	Q _{max} [Kfz/24h]	Tag	Datum	Q _{max} [Kfz/h]	Tag	Datum	Stunde
28	B 172	5049-4217	HEIDENAU	1	Pirna	365	8823		446	5,1		13911	DO	13. Apr	1337	SA	15. Apr	10-11
					Heidenau	365	9176		435	4,7		13819	DO	6. Apr	1083	SA	15. Apr	17-18
					Querschnitt	365	17999	-27,0	881	4,9	-26,3	27541	DO	6. Apr	2243	SA	15. Apr	10-11
39	B 170	5048-4218	POSSENDORFER BERG	1	Dresden	359	9004		1674	18,6		*12127	*MO	* 2. Jan	1063	SO	18. Jun	17-18
					Dippoldiswalde	359	8262		1090	13,2		11140	FR	23. Jun	1241	SO	8. Jan	10-11
					Querschnitt	359	17266	-2,4	2764	16,0	-13,6	21581	MI	24. Mai	1638	SO	8. Jan	13-14
46	B 95	5544-4224	HAMMERUNTERW.-THAL	1	Annaberg-Buchh.	244	1904		117	6,1		*3352	*SO	* 5. Mär	415	DI	26. Dez	15-16
					Oberwiesenthal	244	*1902		105	5,5		*3168	*SO	*19. Mär	428	MI	27. Dez	13-14
					Querschnitt	244	3806	11,5	222	5,8	58,6	*6435	*SO	* 5. Mär	700	DI	26. Dez	14-15
52	B 107	4842-4225	GROSSBOTHEN	1	Grimma	365	2730		197	7,2		3552	DI	2. Mai	424	DI	2. Mai	7- 8
					Rochlitz	365	2703		192	7,1		3580	DO	13. Apr	387	DO	23. Nov	16-17
					Querschnitt	365	5433	-2,5	389	7,2	-3,0	7047	FR	29. Sep	649	FR	22. Sep	16-17
53	B 169	5441-4226	HUNDSHÜBEL	1	Schneeberg	365	2373		182	7,7		3542	FR	15. Sep	396	FR	8. Dez	16-17
					Auerbach/Vogtl.	365	2213		151	6,8		3116	FR	8. Dez	416	SO	22. Okt	16-17
					Querschnitt	365	4586	-5,0	333	7,3	-8,8	6361	FR	8. Dez	697	SO	22. Okt	16-17
54	B 173	5241-4227	MÜLSEN ST. JACOB	1	Lichtenstein/Sa.	365	2604		255	9,8		4030	FR	14. Jul	570	SO	16. Jul	8- 9
					Zwickau	365	2593		241	9,3		3771	FR	18. Aug	679	SO	16. Jul	16-17
					Querschnitt	365	5197	9,0	496	9,5	17,5	7647	FR	14. Jul	778	SO	16. Jul	16-17
68	B 6	4641-4229	GERICSHAIN	1	Borsdorf	365	6140		466	7,6		8072	FR	5. Mai	774	FR	30. Jun	16-17
					Machern	365	6511		524	8,0		9862	SA	16. Sep	874	SA	16. Sep	17-18
					Querschnitt	365	12651	-0,2	990	7,8	8,8	17785	SA	16. Sep	1455	SA	16. Sep	16-17
70	B 173	4947-4231	GRUMBACH	1	Kesselsdorf	365	4593		390	8,5		7620	FR	2. Jun	755	FR	2. Jun	17-18
					Herzogswalde	365	4554		377	8,3		6166	DI	18. Apr	849	SO	28. Mai	14-15
					Querschnitt	365	9147	0,5	767	8,4	-14,3	13380	FR	2. Jun	1322	FR	2. Jun	15-16
71	B 173	5538-4233	GROSSZÖBERN	1	Pirk	365	1264		69	5,5		3297	SA	25. Feb	928	SA	25. Feb	17-18
					LG Bayern	365	1133		60	5,3		1923	MO	13. Nov	534	MO	13. Nov	6- 7
					Querschnitt	365	2397	1,0	129	5,4	-5,1	4244	FR	10. Feb	1008	SA	25. Feb	17-18
72	B 169	5044-4230	HAINICHEN	1	Hainichen	293	2302		292	12,7		4004	FR	2. Jun	477	FR	7. Jul	16-17
					Frankenberg	365	2256		316	14,0		5458	MO	3. Jul	782	MI	10. Mai	8- 9
					Querschnitt	293	4558	-1,0	608	13,3	0,7	8360	MO	3. Jul	1173	FR	7. Jul	16-17
73	B 173	5340-4232	LICHTENTANNE	1	Zwickau	365	4482		438	9,8		6276	FR	15. Sep	601	MI	21. Jun	6- 7
					Schönfels	365	4465		435	9,7		6349	MI	4. Okt	535	MI	11. Okt	15-16
					Querschnitt	365	8947	7,5	873	9,8	18,9	12452	FR	14. Jul	1019	MI	4. Okt	16-17

Nr.	Straße	Zählstelle auf Staatsstraße		FS	IN-Richtung GG-Richtung Querschnitt	GT GT GT	Mittelwert					Tagesspitzenwert			Stundenspitzenwert			
		Nummer	Name				DTV-Kfz [Kfz/24h]	06/05 [%]	DTV-SV [Kfz/24h]	Ant. SV [%]	06/05 [%]	Q _{max} [Kfz/24h]	Tag	Datum	Q _{max} [Kfz/h]	Tag	Datum	Stunde
29	S 242	5042-4251	HARTMANNSDORF	1	Burgstädt	365	4087		269	6,6		6082	FR	24.Nov	599	FR	15.Dez	15-16
				1	Limb.-Oberfrohn	365	4449		306	6,9		6410	DI	21.Nov	610	MO	27.Nov	6-7
				2	Querschnitt	365	8536	-1,9	575	6,7	-9,9	12330	FR	24.Nov	1104	DI	21.Nov	16-17
30	S 302	5539-4252	ARNOLDSGRÜN	1	Schöneck/Vogtl.	318	1761		90	5,1		3722	SO	18.Jun	438	SO	18.Jun	10-11
				1	Oelsnitz	318	1756		91	5,2		2818	SO	18.Jun	334	SO	29.Jan	16-17
				2	Querschnitt	318	3517	-4,0	181	5,1	-8,1	6540	SO	18.Jun	636	SO	18.Jun	10-11
31	S 309	5638-4253	TIEFENBRUNN	1	Adorf	305	825		23	2,8		1240	FR	7.Jul	160	MI	28.Jun	17-18
				1	Tiefenbrunn	305	807		25	3,1		1123	MO	26.Jun	178	DI	13.Jun	6-7
				2	Querschnitt	305	1632	-1,9	48	2,9	2,1	2318	FR	23.Jun	224	MO	26.Jun	16-17
32	S 100	4852-4254	PRISCHWITZ	1	Bautzen	365	1805		196	10,9		2595	FR	23.Jun	257	DO	6.Jul	6-7
				1	Kamenz	365	1747		185	10,6		3048	MI	8.Mär	651	MI	8.Mär	9-10
				2	Querschnitt	365	3552	7,3	381	10,7	-6,4	5185	FR	23.Jun	789	MI	8.Mär	9-10
33	S 165	5051-4255	KIRNITZSCHTAL	1	Sebnitz	361	946		50	5,3		2021	SO	4.Jun	302	SO	4.Jun	17-18
				1	Bad Schandau	361	931		49	5,3		2075	SO	4.Jun	326	SO	4.Jun	10-11
				2	Querschnitt	361	1877	-3,5	99	5,3	-6,6	4096	SO	4.Jun	438	SO	4.Jun	10-11
34	S 95	4651-4261	WITTICHENAU 2	1	Keula	333	1741		168	9,6		*2726	*FR	*15.Sep	312	MO	27.Feb	15-16
				1	Kamenz	333	1750		158	9,0		3079	MO	27.Feb	309	MO	27.Feb	12-13
				2	Querschnitt	333	3491	11,7	326	9,3	41,7	5621	MO	27.Feb	520	MO	27.Feb	15-16
35	S 87	4745-4257	RIESA	1	Riesa	365	1800		63	3,5		2654	FR	7.Apr	257	DO	6.Apr	7-8
				1	Meißen	365	1703		48	2,8		2647	FR	10.Mär	351	FR	10.Mär	14-15
				2	Querschnitt	365	3503	10,1	111	3,2	23,3	5295	FR	7.Apr	554	FR	10.Mär	14-15
36	S 36	4843-4258	MINKWITZ	1	Leisnig	291	2475		195	7,9		3579	MI	24.Mai	313	DO	18.Mai	14-15
				1	Hartha	291	2486		187	7,5		3506	MI	24.Mai	342	DO	18.Mai	16-17
				2	Querschnitt	291	4961	-2,3	382	7,7	4,1	7085	MI	24.Mai	619	DO	18.Mai	16-17
37	S 38	4741-4262	GROSSPÖSNA	1	Leipzig	336	6442		407	6,3		*8994	*FR	*28.Apr	829	MO	9.Jan	8-9
				1	Grimma	336	6638		420	6,3		10617	SA	16.Sep	*1292	*SA	*8.Apr	*15-16
				2	Querschnitt	336	13080	-9,0	827	6,3	-16,2	*18674	*FR	*28.Apr	*1821	*SA	*8.Apr	*15-16
38	S 24	4543-4260	SITZENRODA	1	Torgau	364	1658		165	10,0		2311	FR	29.Sep	215	FR	6.Okt	15-16
				1	Dahlen	364	1653		166	10,0		2194	FR	29.Sep	221	SO	8.Okt	13-14
				2	Querschnitt	364	3311	-0,7	331	10,0	-2,4	4505	FR	29.Sep	409	MI	5.Apr	16-17
64	S 177	5049-4264	SACHSENBRÜCKE	2	Dresden-Rosend.	365	4919		367	7,5		9898	DI	4.Apr	824	MO	3.Apr	16-17
				2	Pirna	365	6118		347	5,7		17697	MO	3.Apr	1666	MI	5.Apr	7-8
				4	Querschnitt	365	11037	4,8	714	6,5	3,6	27581	DI	4.Apr	2344	MI	5.Apr	16-17

Nr.	Straße	Zählstelle am Grenzübergang		FS	IN-Richtung GG-Richtung Querschnitt	GT GT GT	Mittelwert					Tagesspitzenwert			Stundenspitzenwert			
		Nummer	Name				DTV-Kfz [Kfz/24h]	06/05 [%]	DTV-SV [Kfz/24h]	Ant. SV [%]	06/05 [%]	Q _{max} [Kfz/24h]	Tag	Datum	Q _{max} [Kfz/h]	Tag	Datum	Stunde
40	A 4	4856-4112	LUDWIGSDORF	2	BG Polen	337	5539		1476	26,6		11676	FR	22. Dez	931	SA	18. Feb	11-12
				2	Bautzen	337	4771		1121	23,5		8475	SO	28. Mai	779	SA	7. Jan	12-13
				4	Querschnitt	337	10310	-0,5	2597	25,2	8,8	15941	SA	5. Aug	1422	SA	18. Feb	11-12
41	B 92	5839-4219	SCHÖNBERG	1	Adorf	365	2144		284	13,2		3046	MO	5. Jun	469	MO	5. Jun	16-17
				1	BG Tschechien	365	2169		419	19,3		3066	SO	20. Aug	439	SO	4. Jun	11-12
				2	Querschnitt	365	4313	-4,5	703	16,3	4,0	6074	SO	20. Aug	668	MO	5. Jun	16-17
42	B 95	5543-4220	OBERWIESENTHAL	1	Oberwiesenthal	307	1322		27	2,0		2159	SO	16. Jul	300	SA	15. Apr	11-12
				2	BG Tschechien	307	1498		24	1,6		*4070	*SO	*29. Jan	*450	*SO	*29. Jan	*15-16
				3	Querschnitt	307	2820	-28,4	51	1,8	24,4	*6008	*SO	*29. Jan	*610	*SO	*29. Jan	*14-15
43	B 174	5445-4221	REITZENHAIN	1	Marienbergr	343	2820		89	3,2		4461	SO	20. Aug	565	SO	2. Apr	14-15
				1	BG Tschechien	343	2834		85	3,0		4237	SA	29. Jul	506	SA	3. Jun	10-11
				2	Querschnitt	343	5654	-15,7	174	3,1	10,8	8322	SA	29. Apr	949	SO	2. Apr	14-15
55	B 170	5248-4228	ALTENBERG	1	BG Tschechien	350	2969		804	27,1		4911	SA	22. Jul	433	DO	25. Mai	12-13
				1	Altenberg	351	3605		1391	38,6		5373	MO	21. Aug	446	DI	15. Aug	15-16
				2	Querschnitt	350	6574	-9,7	2195	33,4	-16,8	9386	SA	12. Aug	710	SO	23. Jul	13-14
45	B 172	5151-4223	SCHMILKA	1	BG Tschechien	262	1838		21	1,1		*3667	*SO	*17. Sep	422	SO	4. Jun	10-11
				1	Bad Schandau	216	1847		19	1,0		*4041	*SO	*24. Sep	453	SO	4. Jun	15-16
				2	Querschnitt	206	3685	-7,0	40	1,1	8,1	*7535	*SO	*24. Sep	738	SO	4. Jun	16-17
80	S 127	4454-4280	BAD MUSKAU	1	BG Polen	236	3063		8	0,3		*4096	*MI	*22. Nov	388	DO	1. Jun	10-11
				1	Weisswasser	236	2921		72	2,5		3732	DO	1. Jun	387	SO	8. Okt	18-19
				2	Querschnitt	236	5984	-	80	1,3	-	7617	DO	1. Jun	666	DO	1. Jun	10-11
81	K 841	4555-4281	PODROSCHKE	1	BG Polen	230	615		4	0,7		*993	*MI	*22. Nov	159	DI	31. Okt	10-11
				1	Podrosche	230	641		3	0,5		1030	DI	3. Okt	134	MO	2. Okt	11-12
				2	Querschnitt	230	1256	-	7	0,6	-	*1895	*MI	*22. Nov	268	MO	2. Okt	11-12
82	S 125	4856-4282	GÖRLITZ-STADTBRÜCKE	1	BG Polen	293	2560		41	1,6		5020	DO	21. Dez	459	DI	3. Okt	17-18
				1	Görlitz	294	2537		35	1,4		4667	DO	13. Apr	388	FR	14. Apr	5-6
				2	Querschnitt	293	5097	-	76	1,5	-	7258	DO	21. Dez	621	DI	3. Okt	17-18
83	S 128	4955-4283	HAGENWERDER	1	BG Polen	237	971		11	1,1		1622	DO	21. Dez	208	SO	5. Nov	16-17
				1	Hagenwerder	237	961		9	0,9		1372	DO	28. Dez	181	SA	5. Aug	14-15
				2	Querschnitt	237	1932	-	20	1,0	-	2809	DO	28. Dez	352	DO	28. Dez	10-11
84	S 146	5155-4284	ZITTAU-CHOPINSTR.	1	BG Polen	294	898		11	1,2		1538	FR	29. Dez	215	DI	31. Okt	15-16
				1	Zittau	294	954		10	1,0		1379	SA	30. Dez	208	MO	2. Okt	10-11
				2	Querschnitt	294	1852	-	21	1,1	-	2831	FR	29. Dez	384	SA	30. Dez	14-15
85	S 132	5154-4285	ZITTAU-FRIEDENSSTR.	2	Zittau	294	2463		18	0,7		3886	SA	25. Feb	506	SA	25. Feb	10-11
				1	Porajow	294	2401		23	1,0		3200	FR	29. Sep	389	SA	30. Dez	11-12
				3	Querschnitt	294	4864	-	41	0,8	-	6651	SA	25. Feb	702	SA	25. Feb	11-12
86	S 141	5053-4286	SEIFHENNERSD./WARNSD.	1	BG Tschechien	230	2459		31	1,3		3624	MO	2. Okt	418	MO	5. Jun	10-11
				1	Warnsdorf	230	2448		29	1,2		3724	MO	5. Jun	479	DO	28. Dez	10-11
				2	Querschnitt	230	4907	-	60	1,2	-	7258	MO	2. Okt	798	DO	28. Dez	10-11
87	S 139	5053-4287	SEIFHENNERSDORF/R.	1	BG Tschechien	233	415		1	0,2		580	MO	5. Jun	78	MO	5. Jun	14-15
				1	Warnsdorf	233	425		1	0,2		801	MO	5. Jun	106	MO	5. Jun	14-15
				2	Querschnitt	233	840	-	2	0,2	-	1381	MO	5. Jun	184	MO	5. Jun	14-15
88	S 148	5053-4288	NEUGERSDORF / RUMBURG	1	BG Tschechien	233	1507		1126	74,7		2381	MI	1. Nov	*260	*DI	*24. Okt	*17-18
				1	Neugersdorf	233	982		578	58,9		1978	MI	4. Okt	167	DI	3. Okt	22-23
				2	Querschnitt	233	2489	-	1704	68,5	-	4221	MI	1. Nov	*330	*DI	*24. Okt	*17-18
89	S 116	4952-4289	SOHLAND	1	BG Tschechien	294	2015		7	0,3		2809	SO	14. Mai	343	SO	29. Okt	15-16
				1	Sohland	294	2031		11	0,5		2987	FR	29. Dez	378	FR	29. Dez	15-16
				2	Querschnitt	294	4046	-	18	0,4	-	5752	FR	29. Dez	630	FR	29. Dez	15-16

Nr.	Straße	Zählstelle am Grenzübergang		FS	IN-Richtung GG-Richtung Querschnitt	GT GT GT	Mittelwert					Tagesspitzenwert			Stundenspitzenwert				
		Nummer	Name				DTV-Kfz [Kfz/24h]	06/05 [%]	DTV-SV [Kfz/24h]	Ant. SV [%]	06/05 [%]	Q _{max} [Kfz/24h]	Tag	Datum	Q _{max} [Kfz/h]	Tag	Datum	Stunde	
90	S 154	5051-4290	SEBNITZ	1	BG Tschechien	0													
				1	Sebnitz	0													
				2	Querschnitt	0													
91	S 173	5149-4291	BAHRATAL	1	BG Tschechien	0													
				1	Bahratal	0													
				2	Querschnitt	0													
92	S 184	5248-4292	NEUREHEFELD	1	BG Tschechien	32	1001		7	0,7		1494	MI	27. Dez	214	MI	27. Dez	15-16	
				1	Altenberg	32	988		7	0,7		1438	MI	27. Dez	202	DO	28. Dez	11-12	
				2	Querschnitt	32	1989	-	14	0,7	-	2932	MI	27. Dez	380	MI	27. Dez	13-14	
93	S 207	5346-4293	DEUTSCHEINSIEDEL GüG	1	Neuhausen	259	799		3	0,4		1367	MO	5. Jun	185	SO	22. Okt	14-15	
				2	GÜST	285	803		3	0,4		1323	SO	22. Okt	187	SO	15. Okt	13-14	
				3	Querschnitt	259	1602	-	6	0,4	-	2590	SO	22. Okt	345	SO	22. Okt	14-15	
95	S 262	5544-4295	BÄRENSTEIN	1	BG Tschechien	224	1489		12	0,8		2253	FR	23. Jun	288	MO	5. Jun	17-18	
				1	Bärenstein	224	1407		10	0,7		2031	MI	27. Dez	256	MI	27. Dez	15-16	
				2	Querschnitt	224	2896	-	22	0,8	-	4137	FR	23. Jun	506	MI	27. Dez	13-14	
63	S 304	5640-4263	KLINGENTHAL	1	BG Tschechien	363	2746		7	0,3		3709	FR	14. Jul	454	SO	8. Jan	16-17	
				1	Klingenthal	363	2651		11	0,4		3621	FR	14. Jul	435	DO	28. Dez	12-13	
				2	Querschnitt	363	5397	-7,7	18	0,3	5,9	7330	FR	14. Jul	767	MI	27. Dez	13-14	

Nr.	Straße	Zählstelle auf Bundesautobahn		FS	IN-Richtung GG-Richtung Querschnitt	GT GT GT	Mo-So			Mo-Fr				So+F				Tag (6-22)		Nacht (22-6)	
		Nummer	Name				DTV-Kfz [Kfz/24h]	DTV-Kfz [Kfz/24h]	06/05 [%]	DTV-SV [Kfz/24h]	Ant. SV [%]	06/05 [%]	DTV-Kfz [Kfz/24h]	06/05 [%]	DTV-SV [Kfz/24h]	Ant. SV [%]	06/05 [%]	M _t [Kfz/h]	p _t [%]	M _n [Kfz/h]	p _n [%]
58	A 4	4848-4121	AD DRESDEN – NORD (O)	2	Görlitz	364	27035	29824		5734	19,2		17164		742	4,3		1475	15,1	429	26,5
				2	AD Dresden-Nord	364	26240	28183		4925	17,5		22604		989	4,4		1434	12,7	413	25,2
				4	Querschnitt	364	53275	58007	1,1	10659	18,4	11,3	39768	-3,9	1731	4,4	3,8	2909	13,9	842	25,9
59	A 13	4848-4119	AD DRESDEN – NORD (N)	2	Berlin (N)	348	20742	22227		3467	15,6		16475		553	3,4		1160	11,3	272	24,9
				2	AD Dresden-Nord	348	20733	22015		3591	16,3		17865		562	3,1		1167	11,8	258	24,2
				4	Querschnitt	348	41475	44242	2,4	7058	16,0	9,8	34340	-3,6	1115	3,2	0,7	2327	11,6	530	24,6

Nr.	Straße	Zählstelle auf Bundesstraße		FS	IN-Richtung GG-Richtung Querschnitt	GT GT GT	Mo-So			Mo-Fr			So+F			Tag (6-22)		Nacht (22-6)			
		Nummer	Name				DTV- Kfz [Kfz/24h]	DTV- Kfz [Kfz/24h]	06/05 [%]	DTV- SV [Kfz/24h]	Ant. SV [%]	06/05 [%]	DTV- Kfz [Kfz/24h]	06/05 [%]	DTV- SV [Kfz/24h]	Ant. SV [%]	06/05 [%]	M _t [Kfz/h]	p _t [%]	M _n [Kfz/h]	p _n [%]
28	B 172	5049-4217	HEIDENAU	1	Pirna	365	8823	9559		600	6,3		5975		53	0,9		509	5,1	86	4,9
				1	Heidenau	365	9176	9909		583	5,9		6448		62	1,0		521	4,8	106	4,0
				2	Querschnitt	365	17999	19468	-26,3	1183	6,1	-26,4	12423	-32,1	115	0,9	-29,4	1029	4,9	191	4,4
39	B 170	5048-4218	POSSENDORFER BERG	1	Dresden	359	9004	9616		2145	22,3		7328		495	6,8		492	16,1	141	36,0
				2	Dippoldiswalde	359	8262	8790		1396	15,9		6408		220	3,4		468	12,0	97	24,5
				3	Querschnitt	359	17266	18406	-2,2	3541	19,2	-12,4	13736	-3,9	715	5,2	-10,5	960	14,1	237	31,3
46	B 95	5544-4224	HAMMERUNTERW.-THAL	1	Annaberg-Buchh.	244	1904	1844		152	8,2		2063		32	1,6		112	6,4	13	3,0
				1	Oberwiesenthal	244	1902	1856		136	7,3		1967		27	1,4		113	5,6	11	4,1
				2	Querschnitt	244	3806	3700	10,5	288	7,8	60,9	4030	14,3	59	1,5	59,5	226	6,0	24	3,5
52	B 107	4842-4225	GROSSBOTHEN	1	Grimma	365	2730	3124		272	8,7		1593		18	1,1		158	6,9	24	11,2
				1	Rochlitz	365	2703	3081		266	8,6		1582		11	0,7		159	7,1	20	6,4
				2	Querschnitt	365	5433	6205	-1,9	538	8,7	-2,7	3175	-6,7	29	0,9	-9,4	317	7,0	45	9,0
53	B 169	5441-4226	HUNDSHÜBEL	1	Schneeberg	365	2373	2644		253	9,6		1640		14	0,9		137	7,5	22	9,8
				1	Auerbach/Vogtl.	365	2213	2428		206	8,5		1675		23	1,4		126	7,0	24	5,6
				2	Querschnitt	365	4586	5072	-4,4	459	9,0	-8,6	3315	-7,3	37	1,1	-2,6	263	7,3	46	7,6
54	B 173	5241-4227	MÜLSEN ST. JACOB	1	Lichtenstein/Sa.	365	2604	3027		348	11,5		1335		19	1,4		146	10,2	34	6,6
				1	Zwickau	365	2593	3021		329	10,9		1336		24	1,8		147	9,1	30	11,7
				2	Querschnitt	365	5197	6048	9,8	677	11,2	17,3	2671	4,5	43	1,6	0,0	293	9,6	64	9,0
68	B 6	4641-4229	GERICHSHAIN	1	Borsdorf	365	6140	6793		633	9,3		3825		39	1,0		353	7,3	62	11,2
				1	Machern	365	6511	7114		711	10,0		4639		101	2,2		367	7,6	80	12,7
				2	Querschnitt	365	12651	13907	-0,1	1344	9,7	9,2	8464	-2,1	140	1,7	2,9	719	7,4	142	12,0
70	B 173	4947-4231	GRUMBACH	1	Kesselsdorf	365	4593	5081		535	10,5		3203		38	1,2		262	8,3	49	10,5
				1	Herzogswalde	365	4554	5048		516	10,2		3092		29	0,9		263	8,5	43	6,0
				2	Querschnitt	365	9147	10129	1,0	1051	10,4	-14,1	6295	-2,8	67	1,1	-2,9	525	8,4	93	8,4
71	B 173	5538-4233	GROSSZÖBERN	1	Pirk	365	1264	1445		93	6,4		662		9	1,4		75	5,6	9	4,6
				1	LG Bayern	365	1133	1290		81	6,3		666		10	1,5		64	5,2	13	6,1
				2	Querschnitt	365	2397	2735	1,1	174	6,4	-4,4	1328	-3,4	19	1,4	-9,5	139	5,4	22	5,5
72	B 169	5044-4230	HAINICHEN	1	Hainichen	293	2302	2655		404	15,2		1267		27	2,1		135	12,4	18	17,7
				1	Frankenberg	365	2256	2628		441	16,8		1178		24	2,0		133	13,6	17	20,8
				2	Querschnitt	293	4558	5283	-0,9	845	16,0	1,3	2445	-2,4	51	2,1	-8,9	268	13,0	35	19,2
73	B 173	5340-4232	LICHTENTANNE	1	Zwickau	365	4482	5127		588	11,5		2469		44	1,8		255	9,4	49	14,1
				1	Schönfels	365	4465	5090		588	11,6		2442		42	1,7		251	9,1	56	15,3
				2	Querschnitt	365	8947	10217	7,6	1176	11,5	19,4	4911	7,6	86	1,8	30,3	507	9,2	105	14,7

Nr.	Straße	Zählstelle auf Staatsstraße		FS	IN-Richtung GG-Richtung Querschnitt	GT GT GT	Mo-So			Mo-Fr			So+F			Tag (6-22)		Nacht (22-6)			
		Nummer	Name				DTV-Kfz [Kfz/24h]	DTV-Kfz [Kfz/24h]	06/05 [%]	DTV-SV [Kfz/24h]	Ant. SV [%]	06/05 [%]	DTV-Kfz [Kfz/24h]	06/05 [%]	DTV-SV [Kfz/24h]	Ant. SV [%]	06/05 [%]	M _t [Kfz/h]	p _t [%]	M _n [Kfz/h]	p _n [%]
29	S 242	5042-4251	HARTMANNSDORF	1	Burgstädt	365	4087	4788		367	7,7		2100		25	1,2		237	6,5	37	7,1
				1	Limb.-Oberfrohn	365	4449	5237		417	8,0		2232		36	1,6		258	7,0	41	5,3
				2	Querschnitt	365	8536	10025	-2,1	784	7,8	-10,4	4332	-2,5	61	1,4	-3,2	494	6,8	78	6,1
30	S 302	5539-4252	ARNOLDSGRÜN	1	Schöneck/Vogtl.	318	1761	1902		121	6,4		1291		11	0,9		104	4,9	12	7,8
				1	Oelsnitz	318	1756	1883		122	6,5		1408		19	1,3		100	5,0	19	6,9
				2	Querschnitt	318	3517	3785	-3,8	243	6,4	-7,6	2699	-5,2	30	1,1	-9,1	204	5,0	31	7,2
31	S 309	5638-4253	TIEFENBRUNN	1	Adorf	305	825	920		31	3,4		561		4	0,7		48	2,9	7	2,4
				1	Tiefenbrunn	305	807	905		33	3,6		566		4	0,7		44	3,0	13	3,5
				2	Querschnitt	305	1632	1825	-1,5	64	3,5	3,2	1127	-5,1	8	0,7	-11,1	92	2,9	20	3,2
32	S 100	4852-4254	PRISCHWITZ	1	Bautzen	365	1805	2094		268	12,8		1022		18	1,8		103	11,1	20	8,6
				1	Kamenz	365	1747	2032		255	12,5		994		13	1,3		98	10,6	22	10,8
				2	Querschnitt	365	3552	4126	8,1	523	12,7	-5,8	2016	2,3	31	1,5	3,3	201	10,8	42	9,8
33	S 165	5051-4255	KIRNITZSCHTAL	1	Sebnitz	361	946	916		62	6,8		1061		21	2,0		57	5,1	5	10,0
				1	Bad Schandau	361	931	896		61	6,8		1009		22	2,2		56	5,4	5	3,6
				2	Querschnitt	361	1877	1812	-2,5	123	6,8	-6,1	2070	-8,0	43	2,1	-4,4	112	5,3	10	6,6
34	S 95	4651-4261	WITTICHENAU 2	1	Hoyerswerda	333	1741	1998		232	11,6		976		8	0,8		101	9,7	16	9,9
				1	Kamenz	333	1750	2014		218	10,8		998		7	0,7		101	8,9	18	10,7
				2	Querschnitt	333	3491	4012	12,6	450	11,2	41,1	1974	5,8	15	0,8	15,4	201	9,4	34	10,4
35	S 87	4745-4257	RIESA	1	Riesa	365	1800	2062		85	4,1		1024		9	0,9		103	3,6	19	3,1
				1	Meißen	365	1703	1954		63	3,2		964		8	0,8		97	2,7	19	4,0
				2	Querschnitt	365	3503	4016	10,9	148	3,7	23,3	1988	6,0	17	0,9	30,8	200	3,2	38	3,5
36	S 36	4843-4258	MINKWITZ	1	Leisnig	291	2475	2818		263	9,3		1509		41	2,7		141	7,7	28	9,6
				1	Hartha	291	2486	2820		254	9,0		1545		23	1,5		143	7,5	24	8,4
				2	Querschnitt	291	4961	5638	-1,3	517	9,2	4,2	3054	-5,9	64	2,1	8,5	284	7,6	52	9,0
37	S 38	4741-4262	GROSSPÖSNA	1	Leipzig	336	6442	7035		554	7,9		4210		40	1,0		374	5,9	58	11,4
				1	Grimma	336	6638	7327		573	7,8		4013		40	1,0		387	6,1	55	9,3
				2	Querschnitt	336	13080	14362	-8,5	1127	7,8	-15,7	8223	-13,5	80	1,0	-20,8	761	6,0	113	10,4
38	S 24	4543-4260	SITZENRODA	1	Torgau	364	1658	1869		222	11,9		1089		28	2,6		96	9,5	14	16,5
				1	Dahlen	364	1653	1850		222	12,0		1157		32	2,8		95	9,4	16	18,0
				2	Querschnitt	364	3311	3719	0,1	444	11,9	-2,6	2246	-4,5	60	2,7	7,1	192	9,4	30	17,3
64	S 177	5049-4264	SACHSENBRÜCKE	2	Dresden-Rosend.	365	4919	5394		503	9,3		3410		33	1,0		287	7,6	40	5,4
				2	Pirna	365	6118	6738		475	7,0		4361		35	0,8		357	5,7	51	5,3
				4	Querschnitt	365	11037	12132	6,0	978	8,1	3,7	7771	-1,0	68	0,9	15,3	644	6,6	91	5,3

Nr.	Straße	Zählstelle am Grenzübergang		FS	IN-Richtung GG-Richtung Querschnitt	GT GT GT	Mo-So			Mo-Fr			So+F			Tag (6-22)		Nacht (22-6)				
		Nummer	Name				DTV-Kfz [Kfz/24h]	DTV-Kfz [Kfz/24h]	06/05 [%]	DTV-SV [Kfz/24h]	Ant. SV [%]	06/05 [%]	DTV-Kfz [Kfz/24h]	06/05 [%]	DTV-SV [Kfz/24h]	Ant. SV [%]	06/05 [%]	M _t [Kfz/h]	p _t [%]	M _n [Kfz/h]	p _n [%]	
40	A 4	4856-4112	LUDWIGSDORF	2	BG Polen	337	5539	5598		1706	30,5		3976		361	9,1		271	25,4	151	31,1	
				2		Bautzen	337	4771	4720		1322	28,0		5090		580	11,4		234	20,6	128	34,2
				4		Querschnitt	337	10310	10318	-0,7	3028	29,3	8,5	9066	-2,4	941	10,4	8,0	505	23,2	280	32,5
41	B 92	5839-4219	SCHÖNBERG	1	Adorf	365	2144	2085		382	18,3		2321		67	2,9		124	10,8	19	45,4	
				1	BG Tschechien	365	2169	2121		551	26,0		2334		58	2,5		126	16,9	19	52,0	
				2	Querschnitt	365	4313	4206	-3,8	933	22,2	5,7	4655	-7,6	125	2,7	-12,0	250	13,8	38	48,7	
42	B 95	5543-4220	OBERWIESENTHAL	1	Oberwiesenthal	307	1322	1201		30	2,5		1681		18	1,1		80	2,0	6	2,4	
				2	BG Tschechien	307	1498	1335		27	2,0		1895		17	0,9		89	1,6	8	1,1	
				3	Querschnitt	307	2820	2536	-28,3	57	2,2	32,6	3576	-30,1	35	1,0	-5,4	169	1,8	14	1,7	
43	B 174	5445-4221	REITZENHAIN	1	Marienberg	343	2820	2668		113	4,2		3112		36	1,2		163	2,8	27	8,0	
				1	BG Tschechien	343	2834	2707		108	4,0		2971		29	1,0		167	2,7	20	8,3	
				2	Querschnitt	343	5654	5375	-15,5	221	4,1	12,2	6083	-16,4	65	1,1	1,6	330	2,7	47	8,1	
55	B 170	5248-4228	ALTENBERG	1	BG Tschechien	350	2969	3008		1013	34		2689		178	6,6		163	24,3	45	47,4	
				1	Altenberg	351	3605	3783		1761	47		3191		497	15,6		188	33,9	75	62,3	
				2	Querschnitt	350	6574	6791	-9,5	2774	41	-15,7	5880	-10,1	675	11,5	-8,7	351	29,4	119	56,7	
45	B 172	5151-4223	SCHMILKA	1	BG Tschechien	262	1838	1668		22	1		2169		14	0,6		112	1,1	6	3,7	
				1	Bad Schandau	216	1847	1626		21	1		2398		15	0,6		112	1,0	7	3,0	
				2	Querschnitt	206	3685	3294	-7,8	43	1	13,2	4567	-7,1	29	0,6	-6,5	224	1,1	12	3,3	
80	S 127	4454-4280	BAD MUSKAU	1	BG Polen	236	3063	2989		8	0,3		3164		8	0,3		179	0,3	25	0,7	
				1	Weisswasser	236	2921	2875		69	2,4		2980		79	2,7		169	2,5	27	1,7	
				2	Querschnitt	236	5984	5864	-	77	1,3	-	6144	-	87	1,4	-	348	1,4	51	1,2	
81	K 841	4555-4281	PODROSCHKE	1	BG Polen	230	615	586		4	0,7		699		4	0,6		37	0,6	3	2,5	
				1	Podrosche	230	641	620		3	0,5		708		2	0,3		39	0,5	3	2,1	
				2	Querschnitt	230	1256	1206	-	7	0,6	-	1407	-	6	0,4	-	75	0,5	6	2,3	
82	S 125	4856-4282	GÖRLITZ-STADTBRÜCKE	1	BG Polen	293	2560	2639		45	1,7		2298		28	1,2		149	1,5	21	2,8	
				1	Görlitz	294	2537	2672		39	1,5		2031		16	0,8		149	1,3	20	1,7	
				2	Querschnitt	293	5097	5311	-	84	1,6	-	4329	-	44	1,0	-	298	1,4	41	2,3	
83	S 128	4955-4283	HAGENWERDER	1	BG Polen	237	971	943		10	1,1		1024		11	1,1		58	0,9	5	6,4	
				1	Hagenwerder	237	961	922		8	0,9		1036		9	0,9		58	0,8	4	4,6	
				2	Querschnitt	237	1932	1865	-	18	1,0	-	2060	-	20	1,0	-	116	0,9	9	5,6	
84	S 146	5155-4284	ZITTAU-CHOPINSTR.	1	BG Polen	294	898	883		14	1,6		855		4	0,5		54	1,2	4	3,0	
				1	Zittau	294	954	944		11	1,2		883		5	0,6		58	0,9	4	3,4	
				2	Querschnitt	294	1852	1827	-	25	1,4	-	1738	-	9	0,5	-	112	1,1	7	3,1	
85	S 132	5154-4285	ZITTAU-FRIEDENSSTR.	2	Zittau	294	2463	2541		19	0,7		2174		8	0,4		146	0,8	16	0,6	
				1	Porajow	294	2401	2489		24	1,0		2082		15	0,7		142	0,9	15	1,1	
				3	Querschnitt	294	4864	5030	-	43	0,9	-	4256	-	23	0,5	-	288	0,9	32	0,7	
86	S 141	5053-4286	SEIFHENNERSD./WARNSD.	1	BG Tschechien	230	2459	2465		30	1,2		2349		29	1,2		148	1,2	12	2,3	
				1	Warnsdorf	230	2448	2465		29	1,2		2314		26	1,1		146	1,2	14	2,0	
				2	Querschnitt	230	4907	4930	-	59	1,2	-	4663	-	55	1,2	-	294	1,2	26	2,2	
87	S 139	5053-4287	SEIFHENNERSDORF/R.	1	BG Tschechien	233	415	410		1	0,2		401		1	0,2		24	0,4	3	0,1	
				1	Warnsdorf	233	425	423		1	0,2		412		1	0,2		25	0,4	3	0,4	
				2	Querschnitt	233	840	833	-	2	0,2	-	813	-	2	0,2	-	49	0,4	7	0,2	
88	S 148	5053-4288	NEUGERSDORF/RUMBURG	1	BG Tschechien	233	1507	1456		1086	74,6		1316		928	70,5		76	71,5	36	88,3	
				1	Neugersdorf	233	982	1085		684	63,0		653		263	40,3		49	53,9	24	79,0	
				2	Querschnitt	233	2489	2541	-	1770	69,7	-	1969	-	1191	60,5	-	125	64,6	61	84,6	
89	S 116	4952-4289	SOHLAND	1	BG Tschechien	294	2015	1925		6	0,3		2264		8	0,4		122	0,5	8	0,2	
				1	Sohland	294	2031	1940		6	0,3		2267		27	1,2		123	0,6	7	0,3	
				2	Querschnitt	294	4046	3865	-	12	0,3	-	4531	-	35	0,8	-	245	0,5	15	0,2	

Nr.	Straße	Zählstelle am Grenzübergang		FS	IN-Richtung GG-Richtung Querschnitt	GT GT GT	Mo-So			Mo-Fr				So+F				Tag (6-22)		Nacht (22-6)	
		Nummer	Name				DTV-Kfz [Kfz/24h]	DTV-Kfz [Kfz/24h]	06/05 [%]	DTV-SV [Kfz/24h]	Ant. SV [%]	06/05 [%]	DTV-Kfz [Kfz/24h]	06/05 [%]	DTV-SV [Kfz/24h]	Ant. SV [%]	06/05 [%]	M _t [Kfz/h]	p _t [%]	M _n [Kfz/h]	p _n [%]
90	S 154	5051-4290	SEBNITZ	1	BG Tschechien	0															
				1	Sebnitz	0															
				2	Querschnitt	0															
91	S 173	5149-4291	BAHRATAL	1	BG Tschechien	0															
				1	Bahratal	0															
				2	Querschnitt	0															
92	S 184	5248-4292	NEUREHEFELD	1	BG Tschechien	32	1001	1014		7	0,7		1067		9	0,8		62	0,7	2	3,9
				1	Altenberg	32	988	1006		7	0,7		1042		8	0,8		61	0,7	1	3,7
				2	Querschnitt	32	1989	2020	-	14	0,7	-	2109	-	17	0,8	-	123	0,7	3	3,6
93	S 207	5346-4293	DEUTSCHEINSIEDEL	1	Neuhausen	259	799	718		3	0,4		1019		2	0,2		47	0,4	6	0,4
				2	GÜST	285	803	722		3	0,4		1016		2	0,2		48	0,4	4	0,8
				3	Querschnitt	259	1602	1440	-	6	0,4	-	2035	-	4	0,2	-	95	0,4	10	0,5
95	S 262	5544-4295	BÄRENSTEIN	1	BG Tschechien	224	1489	1431		12	0,8		1645		10	0,6		89	0,9	9	1,1
				1	Bärenstein	224	1407	1343		10	0,7		1592		9	0,6		84	0,7	8	1,5
				2	Querschnitt	224	2896	2774	-	22	0,8	-	3237	-	19	0,6	-	172	0,8	17	1,1
63	S 304	5640-4263	KLINGENTHAL	1	BG Tschechien	363	2746	2735		8	0,3		2708		2	0,1		165	0,2	13	1,3
				1	Klingenthal	363	2651	2666		12	0,5		2524		8	0,3		161	0,4	10	1,6
				2	Querschnitt	363	5397	5401	-6,3	20	0,4	0,0	5232	-12,7	10	0,2	-9,1	326	0,3	23	1,4

3.3 Durchschnittliche Verkehrsstärken aller Tage (Mo-So) nach Fahrzeugarten

Nr.	Straße	Zählstelle auf Bundesautobahn		FS	IN-Richtung GG-Richtung Querschnitt	GT° GT° GT°	DTV-Kfz [Kfz/24h]	DTV-PV [Kfz/24h]					DTV-GV [Kfz/24h]					DTV-SV [Kfz/24h]	nicht klas- sifizier- bare Kfz
		Nummer	Name					Krad	Pkw	PkwA	Bus	Summe	Lfw	Lkw	LkwA	Satt	Summe		
1	A 14	4539-4101	RADEFELD	3	Leipzig	322	28073	69	21076	282	68	21494	1995	1242	1009	2254	6500	4573	78
				3	Halle	323	28154	80	21039	282	74	21475	2071	1204	999	2357	6631	4634	48
				6	Querschnitt	322	56227	149	42115	564	142	42970	4066	2446	2008	4612	13131	9207	126
2	A 14	4742-4102	AMMELSHAIN	2	Dresden	0	20849	32	15677	199	47	15955	1525	877	777	1664	4843	3365	51
				2	Leipzig	0	20947	50	15637	191	34	15912	1372	980	802	1548	4702	3364	333
				4	Querschnitt	0	41796	82	31314	389	81	31867	2897	1857	1579	3212	9544	6729	384
3	A 14	4945-4103	CHOREN	2	Dresden	279	15729	40	11368	195	54	11656	1184	677	637	1549	4047	2917	26
				2	Leipzig	280	15660	42	11269	193	51	11554	1146	688	628	1612	4073	2978	33
				4	Querschnitt	279	31389	82	22636	387	104	23210	2330	1364	1266	3161	8121	5895	59
5	A 4	4946-4105	ROTHSCHÖNBERG	3	Dresden	316	38751	108	28533	625	187	29453	2956	1532	1480	3261	9230	6461	68
				3	Chemnitz	314	38144	106	27992	602	179	28878	2902	1505	1473	3304	9183	6460	83
				6	Querschnitt	314	76895	214	56524	1227	366	58331	5857	3037	2953	6565	18413	12921	151
6	A 4	5044-4106	GERSDORF	3	Dresden	350	30369	84	22538	482	144	23249	2352	1236	1121	2355	7065	4857	55
				3	Chemnitz	354	29943	88	22259	460	141	22949	2221	1219	1138	2359	6937	4857	58
				6	Querschnitt	350	60312	173	44798	942	285	46198	4573	2456	2259	4714	14002	9714	112
7	A 4	5142-4107	HOHENSTEIN	2	Chemnitz	0	18608	22	14238	168	42	14470	1108	1104	597	1037	3846	2780	292
				2	Gera	0	18799	64	14080	190	53	14387	1518	924	712	1217	4371	2906	42
				4	Querschnitt	0	37407	86	28318	358	95	28857	2626	2029	1308	2254	8217	5686	333
8	A 72	5242-4108	LEUKERSDORF	2	Chemnitz	264	24042	78	18937	285	81	19381	1688	884	657	1381	4610	3003	51
				2	Zwickau	276	24037	61	19026	273	77	19437	1677	850	652	1379	4558	2958	42
				4	Querschnitt	264	48079	139	37963	558	158	38819	3365	1734	1309	2760	9168	5961	92
9	A 72	5637-4109	HEINERSGRÜN	2	Plauen	331	18156	57	13376	285	82	13800	1401	617	753	1547	4318	2999	37
				2	Hof	332	18067	61	13403	268	81	13812	1341	659	743	1487	4230	2970	25
				4	Querschnitt	331	36223	118	26779	553	163	27613	2743	1276	1496	3033	8548	5969	62
10	A 4	4848-4120	AD DRESDEN – NORD (W)	4	AD Dresden-Nord	337	42449	257	31933	666	179	33034	3478	1452	1173	2575	8679	5379	737
				4	Chemnitz	337	43310	279	32184	642	179	33285	3320	1549	1270	3050	9189	6048	836
				8	Querschnitt	337	85759	536	64117	1308	358	66319	6798	3001	2443	5625	17867	11427	1573
22	A 13	4648-4111	SCHÖNFELD	2	Berlin	343	15030	54	11437	203	71	11765	1073	512	498	1155	3238	2236	27
				2	Dresden	343	15124	55	11523	201	73	11853	1053	504	491	1203	3252	2272	19
				4	Querschnitt	343	30154	109	22960	404	144	23618	2125	1017	989	2358	6490	4508	47
47	A 72	5340-4113	HIRSCHFELD	2	Zwickau	284	18505	48	13734	292	79	14152	1479	673	708	1450	4311	2910	42
				2	Plauen	286	18516	52	13748	286	75	14163	1500	649	716	1455	4320	2895	34
				4	Querschnitt	284	37021	100	27482	578	154	28315	2979	1323	1423	2905	8630	5805	76
48	A 72	5439-4114	GOSPERSGRÜN	2	Zwickau	335	21879	71	16641	299	89	17099	1631	778	795	1541	4746	3203	34
				2	Plauen	337	21792	71	16634	283	85	17073	1586	782	790	1535	4694	3193	25
				4	Querschnitt	335	43671	141	33274	582	174	34172	3218	1561	1585	3076	9440	6396	60
49	A 4	4755-4115	KÖNIGSHAINER BERGE	2	Görlitz	0	7155												
				2	Bautzen	0	7137												
				4	Querschnitt	0	14292												
50	A 4	4851-4116	BURKAU	2	Bautzen	357	16759	37	11758	362	85	12243	1400	711	642	1736	4488	3173	29
				2	Dresden	362	15839	38	11475	340	83	11936	1281	749	540	1308	3878	2680	24
				4	Querschnitt	357	32598	76	23233	702	168	24179	2681	1460	1181	3044	8366	5853	53
51	A 4	4849-4117	WACHAU	2	Görlitz	352	20551	49	14691	400	89	15229	1669	886	776	1963	5294	3714	29
				2	Dresden	355	19502	47	14300	370	87	14804	1615	839	685	1526	4665	3137	33
				4	Querschnitt	352	40053	96	28991	770	176	30032	3283	1725	1461	3489	9959	6851	62
56	A 17	4947-4118	GOMPITZ	2	E55 (PRAG)	332	21395	99	16677	242	62	17081	1666	897	472	1250	4284	2680	30
				2	BAB A 4	333	20190	97	16208	238	59	16602	1508	905	387	760	3560	2111	28
				4	Querschnitt	332	41585	196	32886	480	121	33683	3174	1801	859	2010	7844	4791	58

Nr.	Straße	Zählstelle auf Bundesautobahn		FS	IN-Richtung GG-Richtung Querschnitt	GT° GT° GT°	DTV-Kfz [Kfz/24h]	DTV-PV [Kfz/24h]					DTV-GV [Kfz/24h]					DTV-SV [Kfz/24h]	nicht klas- sifizier- bare Kfz
		Nummer	Name					Krad	Pkw	PkwA	Bus	Summe	Lfw	Lkw	LkwA	Satt	Summe		
58	A 4	4848-4121	AD DRESDEN – NORD (O)	2	Görlitz	348	27035	191	19325	440	110	20066	2115	1142	969	2252	6478	4473	491
				2	AD Dresden-Nord	346	26240	138	19124	478	112	19853	2230	1067	847	1726	5870	3753	516
				4	Querschnitt	346	53275	329	38449	919	223	39919	4345	2209	1816	3979	12349	8226	1007
59	A 13	4848-4119	AD DRESDEN – NORD (N)	2	Berlin (N)	339	20742	107	15738	264	88	16196	1535	686	567	1304	4092	2645	454
				2	AD Dresden-Nord	339	20733	136	15707	251	86	16179	1594	667	597	1359	4217	2709	337
				4	Querschnitt	339	41475	243	31444	514	174	32376	3129	1353	1163	2663	8309	5354	791

Nr.	Straße	Zählstelle auf Bundesstraße		FS	IN-Richtung GG-Richtung Querschnitt	GT° GT° GT°	DTV-Kfz [Kfz/24h]	DTV-PV [Kfz/24h]					DTV-GV [Kfz/24h]					DTV-SV [Kfz/24h]	nicht klas- sifizier- bare Kfz
		Nummer	Name					Krad	Pkw	PkwA	Bus	Summe	Lfw	Lkw	LkwA	Satt	Summe		
11	B 92	5639-4201	ADORF	1	Oelsnitz	351	5227	30	4401	28	28	4487	208	247	144	136	735	556	4
				1	Adorf	352	5239	28	4276	29	30	4363	222	236	265	152	874	682	2
				2	Querschnitt	351	10466	58	8678	57	58	8850	430	483	408	288	1609	1238	7
12	B 174	5344-4202	MARIENBERG	1	Marienberg	195	3340	27	2941	65	12	3044	142	112	19	22	295	165	1
				1	BG Tschechien	195	3362	28	2957	65	13	3063	147	110	19	21	298	164	1
				2	Querschnitt	195	6702	55	5898	130	25	6107	289	222	39	43	593	329	2
13	B 175	4942-4203	ROCHLITZ	1	Rochlitz	233	2002	21	1668	13	15	1717	122	111	34	14	282	175	3
				1	Waldenburg	216	2020	9	1497	11	18	1536	77	193	28	21	318	260	166
				2	Querschnitt	216	4022	31	3165	24	34	3253	199	304	63	35	600	435	169
14	B 170	5148-4294	DIPPOLDISWALDE	1	Dippoldiswalde	174	6286	65	4050	96	80	4291	413	315	237	981	1947	1614	47
				1	Altenberg	174	5682	63	4081	99	85	4328	428	331	142	437	1338	995	16
				2	Querschnitt	174	11968	127	8131	196	165	8619	842	646	379	1419	3286	2609	63
15	B 87	4443-4205	TORGAU	1	Torgau	119	4207	23	3274	63	15	3375	288	181	118	237	824	551	8
				1	Eilenburg	169	4183	33	3239	65	14	3351	283	181	110	248	823	554	9
				2	Querschnitt	119	8390	56	6513	128	29	6726	571	362	228	485	1647	1105	17
16	B 169	4844-4206	DÖBELN	1	Riesa	256	6321	30	4804	62	25	4921	470	354	195	373	1392	947	8
				1	Döbeln	255	6165	28	4747	59	15	4849	370	349	195	386	1300	945	16
				2	Querschnitt	255	12486	58	9551	121	41	9770	840	703	390	759	2692	1892	24
17	B 6	4846-4207	MEISSEN	1	Oschatz	348	4656	45	3882	24	18	3969	281	266	84	55	685	423	1
				1	Meißen	348	4619	43	3844	25	20	3932	282	265	75	63	684	422	3
				2	Querschnitt	348	9275	88	7726	49	38	7901	563	530	159	118	1370	845	4
18	B 97	4551-4208	HOYERSWERDA	1	Hoyerswerda	321	4485	30	3956	32	35	4053	238	147	32	13	431	228	1
				1	Bernsdorf	321	4393	27	3899	32	33	3991	224	138	26	13	402	210	1
				2	Querschnitt	321	8878	57	7855	64	68	8043	463	286	58	26	833	438	2
19	B 115	4755-4209	GÖRLITZ	1	Niesky	324	3940	22	3460	31	12	3527	184	157	43	28	413	241	1
				1	Görlitz	324	4190	22	3678	30	17	3748	199	165	48	30	442	260	0
				2	Querschnitt	324	8130	44	7139	62	29	7274	383	322	92	58	855	501	1
20	B 173	5242-4210	MITTELBACHER BERG	1	Chemnitz	210	2766	29	2355	12	20	2416	154	143	28	21	346	212	4
				1	Oberlungwitz	211	2590	26	2208	10	20	2264	139	138	28	16	321	202	4
				2	Querschnitt	210	5356	55	4563	22	40	4680	294	280	57	38	668	414	8
21	B 2	4740-4234	MARKKLEEBERG	2	Leipzig	312	18657	128	16225	132	37	16522	1046	602	183	263	2095	1086	40
				2	Großdeuben	313	18842	120	16367	137	39	16662	1072	632	189	263	2157	1123	23
				4	Querschnitt	312	37499	248	32592	269	76	33184	2118	1235	372	527	4251	2209	64
23	B 6	4851-4212	BISCHOWSWERDA	1	Bautzen	279	4455	50	3864	30	39	3983	218	133	42	57	451	272	22
				1	Bischofswerda	279	4552	50	3962	32	46	4090	239	130	38	46	454	261	8
				2	Querschnitt	279	9007	100	7826	62	86	8073	457	263	80	104	904	533	30
24	B 6	4853-4213	KUBSCHÜTZ	1	Löbau	284	6105	41	4338	69	24	4472	406	239	228	739	1612	1230	20
				1	Bautzen	284	6045	47	4692	69	29	4837	344	242	185	373	1144	829	63
				2	Querschnitt	284	12150	88	9030	139	53	9310	750	481	413	1112	2757	2059	84
25	B 95	5143-4214	RÖHRSDORF	1	Chemnitz	221	10867	70	9045	76	39	9230	595	459	199	339	1592	1036	45
				1	Leipzig	221	11022	61	9183	73	38	9355	571	517	192	344	1623	1090	43
				2	Querschnitt	221	21889	132	18228	149	77	18586	1166	975	390	683	3215	2126	88
26	B 101	5145-4215	FREIBERG	1	Freiberg	326	8426	98	7315	62	51	7525	393	282	82	112	870	528	31
				1	Brand-Erbisdorf	326	7997	88	6944	57	52	7141	368	279	83	107	837	521	19
				2	Querschnitt	326	16423	185	14259	119	103	14666	761	561	166	219	1706	1049	50
27	B 101	5442-4216	AUE	2	Lauter/Sa.	253	8757	48	7655	48	25	7775	343	406	88	101	938	620	44
				1	Aue	312	8902	80	7617	60	38	7794	535	321	104	118	1078	581	29
				3	Querschnitt	253	17659	129	15272	107	62	15570	877	728	192	219	2016	1201	73

Nr.	Straße	Zählstelle auf Bundesstraße		FS	IN-Richtung GG-Richtung Querschnitt	GT° GT° GT°	DTV-Kfz [Kfz/24h]	DTV-PV [Kfz/24h]					DTV-GV [Kfz/24h]					DTV-SV [Kfz/24h]	nicht klas- sifizier- bare Kfz
		Nummer	Name					Krad	Pkw	PkwA	Bus	Summe	Lfw	Lkw	LkwA	Satt	Summe		
28	B 172	5049-4217	HEIDENAU	1	Pirna	362	8823	111	7714	76	46	7947	462	304	46	50	863	446	13
				1	Heidenau	362	9176	120	8026	79	48	8273	505	292	49	46	893	435	11
				2	Querschnitt	362	17999	232	15740	155	93	16220	968	596	95	97	1755	881	24
39	B 170	5048-4218	POSSENDORFER BERG	1	Dresden	342	9004	72	6557	113	77	6819	484	396	224	977	2081	1674	105
				2	Dippoldiswalde	346	8262	76	6448	110	75	6709	496	408	142	465	1511	1090	43
				3	Querschnitt	342	17266	147	13006	222	152	13527	979	804	366	1441	3591	2764	147
46	B 95	5544-4224	HAMMERUNTERW.-THAL	1	Annaberg-Buchh.	209	1904	54	1611	12	23	1699	107	68	12	13	201	117	4
				1	Oberwiesenthal	209	1902	47	1645	12	22	1726	84	63	10	10	167	105	9
				2	Querschnitt	209	3806	101	3256	24	45	3425	191	131	22	24	368	222	13
52	B 107	4842-4225	GROSSBOTHEN	1	Grimma	319	2730	33	2291	26	20	2371	168	110	24	43	344	197	15
				1	Rochlitz	328	2703	37	2290	24	21	2373	149	104	26	41	320	192	11
				2	Querschnitt	319	5433	71	4581	50	42	4744	317	214	50	84	664	389	25
53	B 169	5441-4226	HUNDSHÜBEL	1	Schneeberg	356	2373	55	1972	18	18	2063	141	109	25	30	305	182	5
				1	Auerbach/Vogtl.	356	2213	23	1975	7	2	2007	32	110	21	18	180	151	26
				2	Querschnitt	356	4586	78	3947	25	20	4069	173	219	46	48	485	333	31
54	B 173	5241-4227	MÜLSEN ST. JACOB	1	Lichtenstein/Sa.	328	2604	34	2188	15	1	2238	96	165	44	45	350	255	15
				1	Zwickau	328	2593	45	2158	16	1	2220	128	147	45	47	367	241	5
				2	Querschnitt	328	5197	79	4346	31	2	4459	224	313	89	92	718	496	21
68	B 6	4641-4229	GERICHSHAIN	1	Borsdorf	361	6140	40	5229	57	4	5331	343	185	81	195	805	466	4
				1	Machern	361	6511	43	5524	60	5	5631	354	205	94	221	874	524	6
				2	Querschnitt	361	12651	83	10753	116	9	10962	698	390	175	416	1679	990	11
70	B 173	4947-4231	GRUMBACH	1	Kesselsdorf	360	4593	53	3841	38	8	3940	264	236	74	71	646	390	8
				1	Herzogswalde	360	4554	55	3807	38	9	3910	270	221	77	70	638	377	6
				2	Querschnitt	360	9147	108	7649	76	17	7850	534	457	152	141	1284	767	14
71	B 173	5538-4233	GROSSZÖBERN	1	Pirk	363	1264	28	1100	12	9	1149	52	33	13	14	112	69	3
				1	LG Bayern	362	1133	27	988	11	9	1036	44	28	11	11	95	60	3
				2	Querschnitt	362	2397	55	2088	23	18	2184	96	61	24	26	207	129	6
72	B 169	5044-4230	HAINICHEN	1	Hainichen	283	2302	34	1822	24	4	1885	120	139	62	87	409	292	9
				1	Frankenberg	354	2256	37	1754	27	4	1822	116	156	69	88	428	316	6
				2	Querschnitt	283	4558	71	3576	52	8	3706	236	294	131	175	837	608	15
73	B 173	5340-4232	LICHTENTANNE	1	Zwickau	361	4482	49	3685	36	14	3785	263	227	104	92	687	438	11
				1	Schönfels	361	4465	51	3674	36	14	3774	262	225	105	92	683	435	7
				2	Querschnitt	361	8947	100	7359	72	28	7559	525	452	209	184	1370	873	18

Nr.	Straße	Zählstelle auf Staatsstraße		FS	IN-Richtung GG-Richtung Querschnitt	GT° GT° GT°	DTV-Kfz [Kfz/24h]	DTV-PV [Kfz/24h]					DTV-GV [Kfz/24h]					DTV-SV [Kfz/24h]	nicht klas- sifizier- bare Kfz
		Nummer	Name					Krad	Pkw	PkwA	Bus	Summe	Lfw	Lkw	LkwA	Satt	Summe		
29	S 242	5042-4251	HARTMANNSDORF	1	Burgstädt	359	4087	59	3458	32	21	3571	251	166	35	47	498	269	18
				1	Limb.-Oberfrohn	359	4449	53	3765	36	22	3876	278	195	38	52	562	306	11
				2	Querschnitt	359	8536	113	7224	68	43	7447	528	361	72	99	1061	575	29
30	S 302	5539-4252	ARNOLDSGRÜN	1	Schöneck/Vogtl.	305	1761	23	1522	15	9	1570	93	45	19	17	174	90	18
				1	Oelsnitz	306	1756	21	1511	15	9	1555	100	46	18	18	182	91	18
				2	Querschnitt	305	3517	44	3033	30	18	3125	193	90	37	35	356	181	36
31	S 309	5638-4253	TIEFENBRUNN	1	Adorf	288	825	12	738	9	2	761	39	15	3	3	60	23	5
				1	Tiefenbrunn	290	807	12	720	8	3	743	39	16	4	2	60	25	4
				2	Querschnitt	288	1632	24	1457	16	5	1503	77	31	7	5	120	48	9
32	S 100	4852-4254	PRISCHWITZ	1	Bautzen	359	1805	26	1465	20	19	1529	95	84	47	46	271	196	5
				1	Kamenz	359	1747	24	1420	19	19	1483	94	80	45	40	260	185	5
				2	Querschnitt	359	3552	50	2885	39	38	3012	189	164	92	86	531	381	9
33	S 165	5051-4255	KIRNITZSCHTAL	1	Sebnitz	321	946	11	779	6	26	823	74	20	1	2	97	50	26
				1	Bad Schandau	322	931	12	756	6	26	800	71	19	2	2	94	49	37
				2	Querschnitt	321	1877	23	1535	12	53	1623	145	39	3	4	191	99	63
34	S 95	4651-4261	WITTICHENAU 2	1	Hoyerswerda	323	1741	17	1426	24	3	1470	104	58	26	81	268	168	3
				1	Kamenz	322	1750	17	1443	24	3	1487	105	58	21	76	260	158	3
				2	Querschnitt	322	3491	34	2869	48	6	2957	208	116	47	157	528	326	6
35	S 87	4745-4257	RIESA	1	Riesa	340	1800	27	1598	14	1	1640	96	49	5	8	157	63	3
				1	Meißen	339	1703	25	1521	13	1	1560	92	41	3	3	139	48	4
				2	Querschnitt	339	3503	52	3119	27	3	3200	188	90	8	11	296	111	7
36	S 36	4843-4258	MINKWITZ	1	Leisnig	231	2475	32	2002	22	16	2072	175	102	29	48	354	195	49
				1	Hartha	231	2486	34	2026	21	17	2097	165	99	26	46	336	187	53
				2	Querschnitt	231	4961	66	4027	43	33	4170	340	201	55	93	690	382	102
37	S 38	4741-4262	GROSSPÖSNA	1	Leipzig	317	6442	51	5559	59	16	5685	360	197	63	130	751	407	6
				1	Grimma	317	6638	50	5730	61	17	5858	371	195	68	139	774	420	6
				2	Querschnitt	317	13080	101	11289	120	33	11543	731	393	131	270	1525	827	13
38	S 24	4543-4260	SITZENRODA	1	Torgau	352	1658	15	1318	23	10	1366	116	63	35	58	271	165	21
				1	Dahlen	354	1653	16	1317	23	10	1365	112	67	36	54	268	166	19
				2	Querschnitt	352	3311	32	2635	46	19	2731	227	129	71	112	539	331	40
64	S 177	5049-4264	SACHSENBRÜCKE	2	Dresden-Rossend	361	4919	47	4141	54	7	4249	295	243	58	60	656	367	14
				2	Pirna	361	6118	78	5202	65	10	5355	421	218	61	58	758	347	5
				4	Querschnitt	361	11037	125	9343	119	17	9604	717	461	118	118	1414	714	19

Nr.	Straße	Zählstelle am Grenzübergang		FS	IN-Richtung GG-Richtung Querschnitt	GT° GT° GT°	DTV-Kfz [Kfz/24h]	DTV-PV [Kfz/24h]					DTV-GV [Kfz/24h]					DTV-SV [Kfz/24h]	nicht klas- sifizier- bare Kfz
		Nummer	Name					Krad	Pkw	PkwA	Bus	Summe	Lfw	Lkw	LkwA	Satt	Summe		
40	A 4	4856-4112	LUDWIGSDORF	2	BG Polen	318	5539	8	3237	283	56	3584	522	326	238	856	1942	1476	13
				2	Bautzen	319	4771	9	2886	245	53	3193	454	285	166	618	1523	1121	56
				4	Querschnitt	318	10310	17	6123	528	109	6777	976	611	404	1474	3464	2597	69
41	B 92	5839-4219	SCHÖNBERG	1	Adorf	350	2144	21	1766	12	5	1803	57	41	53	185	336	284	4
				1	BG Tschechien	350	2169	16	1656	11	4	1687	43	50	75	290	458	419	24
				2	Querschnitt	350	4313	37	3422	23	9	3490	100	91	128	475	795	703	28
42	B 95	5543-4220	OBERWIESENTHAL	1	Oberwiesenthal	279	1322	21	1185	10	6	1222	50	11	5	5	71	27	29
				2	BG Tschechien	278	1498	25	1383	10	7	1426	49	9	5	3	66	24	6
				3	Querschnitt	278	2820	46	2568	20	13	2648	99	20	10	8	137	51	35
43	B 174	5445-4221	REITZENHAIN	1	Marienberg	326	2820	29	2515	79	7	2629	103	38	19	25	185	89	6
				1	BG Tschechien	326	2834	25	2522	84	9	2640	115	35	17	23	190	85	3
				2	Querschnitt	326	5654	54	5036	163	16	5270	217	73	36	48	375	174	9
55	B 170	5248-4228	ALTENBERG	1	BG Tschechien	298	2969	21	1887	67	26	2002	162	170	105	503	940	804	27
				1	Altenberg	306	3605	22	1915	69	45	2051	177	286	187	873	1523	1391	31
				2	Querschnitt	298	6574	43	3802	136	71	4052	339	456	293	1375	2463	2195	59
45	B 172	5151-4223	SCHMILKA	1	BG Tschechien	233	1838	18	1646	33	5	1703	115	12	1	3	130	21	4
				1	Bad Schandau	194	1847	17	1624	31	4	1676	123	12	1	3	139	19	32
				2	Querschnitt	194	3685	35	3271	64	9	3379	238	24	2	5	269	40	37
80	S 127	4454-4280	BAD MUSKAU	1	BG Polen	226	3063	15	2909	25	0	2949	63	7	1	0	71	8	44
				1	Weisswasser	226	2921	8	1775	22	26	1831	83	26	7	13	129	72	961
				2	Querschnitt	226	5984	23	4684	46	26	4779	146	33	8	13	200	80	1005
81	K 841	4555-4281	PODROSCHKE	1	BG Polen	223	615	5	587	4	0	595	10	3	1	0	14	4	6
				1	Podrosche	222	641	5	608	4	0	617	14	3	0	0	17	3	7
				2	Querschnitt	222	1256	10	1195	8	0	1213	24	6	1	0	31	7	13
82	S 125	4856-4282	GÖRLITZ-STADTBRÜCKE	1	BG Polen	277	2560	14	2073	33	16	2136	92	19	3	3	117	41	307
				1	Görlitz	283	2537	45	2305	30	18	2398	85	12	3	2	102	35	37
				2	Querschnitt	277	5097	59	4378	63	33	4534	177	31	6	5	220	76	344
83	S 128	4955-4283	HAGENWERDER	1	BG Polen	226	971	7	915	8	3	933	27	7	1	0	35	11	3
				1	Hagenwerder	225	961	7	909	6	2	924	26	6	0	0	33	9	4
				2	Querschnitt	225	1932	14	1824	13	5	1857	53	13	1	1	68	20	7
84	S 146	5155-4284	ZITTAU-CHOPINSTR.	1	BG Polen	287	898	7	833	5	1	847	23	5	1	3	33	11	18
				1	Zittau	287	954	8	849	6	2	866	28	5	1	2	36	10	52
				2	Querschnitt	287	1852	16	1683	11	4	1713	51	10	2	5	69	21	71
85	S 132	5154-4285	ZITTAU-FRIEDENSSTR.	2	Zittau	285	2463	22	2191	18	5	2237	66	7	3	3	79	18	147
				1	Porajow	286	2401	18	1648	14	8	1688	49	8	2	5	64	23	649
				3	Querschnitt	285	4864	40	3839	33	14	3925	115	14	5	8	143	41	796
86	S 141	5053-4286	SEIFHENNERSD./WARNSD.	1	BG Tschechien	227	2459	25	2320	20	18	2383	58	10	1	2	72	31	5
				1	Warnsdorf	227	2448	28	2314	17	17	2377	54	9	1	2	66	29	5
				2	Querschnitt	227	4907	53	4634	37	35	4759	113	20	2	4	138	60	10
87	S 139	5053-4287	SEIFHENNERSDORF/R.	1	BG Tschechien	187	415	7	373	10	0	391	10	1	0	0	11	1	13
				1	Warnsdorf	192	425	9	388	11	0	407	10	1	0	0	11	1	6
				2	Querschnitt	187	840	16	761	21	0	798	20	2	0	0	22	2	20
88	S 148	5053-4288	NEUGERSDORF/RUMBURG	1	BG Tschechien	216	1507	5	312	15	4	337	37	84	204	833	1159	1126	11
				1	Neugersdorf	218	982	6	336	16	4	362	41	72	124	379	616	578	4
				2	Querschnitt	216	2489	12	648	31	8	699	79	156	328	1212	1774	1704	16
89	S 116	4952-4289	SOHLAND	1	BG Tschechien	273	2015	16	1953	4	3	1976	17	3	1	1	21	7	18
				1	Sohland	269	2031	16	1771	4	4	1795	20	4	1	2	27	11	209
				2	Querschnitt	269	4046	32	3724	8	6	3771	37	6	2	4	49	18	227

Nr.	Straße	Zählstelle am Grenzübergang		FS	IN-Richtung GG-Richtung Querschnitt	GT° GT° GT°	DTV-Kfz [Kfz/24h]	DTV-PV [Kfz/24h]					DTV-GV [Kfz/24h]					DTV-SV [Kfz/24h]	nicht klas- sifizier- bare Kfz
		Nummer	Name					Krad	Pkw	PkwA	Bus	Summe	Lfw	Lkw	LkwA	Satt	Summe		
90	S 154	5051-4290	SEBNITZ	1	BG Tschechien	0													
				1	Sebnitz	0													
				2	Querschnitt	0													
91	S 173	5149-4291	BAHRATAL	1	BG Tschechien	0													
				1	Bahratal	0													
				2	Querschnitt	0													
92	S 184	5248-4292	NEUREHEFELD	1	BG Tschechien	30	1001	0	951	10	1	962	21	5	1	0	27	7	12
				1	Altenberg	30	988	0	940	8	1	949	20	6	0	0	26	7	13
				2	Querschnitt	30	1989	1	1891	18	1	1911	41	11	1	0	53	14	24
93	S 207	5346-4293	DEUTSCHEINSIEDEL GüG	1	Neuhausen	249	799	10	753	3	0	767	24	2	0	0	27	3	6
				2	GÜST	228	803	13	760	4	0	778	17	2	0	0	19	3	6
				3	Querschnitt	228	1602	23	1513	8	1	1544	40	4	1	1	46	6	12
95	S 262	5544-4295	BÄRENSTEIN	1	BG Tschechien	209	1489	22	1381	4	1	1408	30	9	1	1	41	12	40
				1	Bärenstein	217	1407	18	1219	4	2	1242	31	7	1	1	39	10	126
				2	Querschnitt	209	2896	39	2600	7	3	2650	61	16	2	2	80	22	167
63	S 304	5640-4263	KLINGENTHAL	1	BG Tschechien	327	2746	45	2562	10	0	2618	59	5	1	0	65	7	63
				1	Klingenthal	316	2651	18	2439	11	1	2468	68	8	1	1	78	11	105
				2	Querschnitt	316	5397	63	5001	20	1	5086	126	14	2	1	143	18	168

4 GESCHWINDIGKEITEN

4.1 Geschwindigkeiten auf Bundesautobahnen (Mo-So)

Nr.	Straße	Zählstelle auf Bundesautobahn		IN-Richtung GG-Richtung	GT° GT°	V _{zul} [km/h]	LV								Bus+PkwA		SGV									
		Nummer	Name				DTV° Kfz/24h	Geschwindigkeit [km/h]				Häufigkeit [%]				Geschw. [km/h]		DTV° Kfz/24h	Geschwindigkeit [km/h]				Häufigkeit [%]			
								V _m	S	V ₈₅	>80	>100	>130	>160	V _m	S	V _m		S	V ₈₅	>70	>80	>90	>100		
1	A 14	4539-4101	RADEFELD	Leipzig Halle	322 323	130 130	23136 23184	137,7 133,7	23,6 23,9	>160 160	100 99	96 93	61 54	18 14	97,8 94,8	11,7 11,6	4493 4554	89,1 86,8	6,6 6,8	94 89	100 99	98 94	20 9	5 4		
2	A 14	4742-4102	AMMELSHAIN	Dresden Leipzig	0 0	R130 R130																				
3	A 14	4945-4103	CHOREN	Dresden Leipzig	279 280	R130 R130	12636 12505	135,4 128,6	22,8 21,9	160 154	100 99	95 91	58 45	15 9	97,3 92,4	12,0 12,5	2865 2914	87,9 84,9	6,1 7,8	90 89	99 96	96 83	14 8	3 3		
5	A 4	4946-4105	ROTHSCHÖNBERG	Dresden Chemnitz	316 314	R130 R130	32255 31517	141,6 141,6	25,5 23,9	>160 >160	99 100	96 97	68 69	23 22	98,8 100,3	12,7 12,4	6394 6336	87,9 88,1	7,0 6,9	92 92	99 99	96 97	17 18	4 4		
6	A 4	5044-4106	GERSDORF	Dresden Chemnitz	350 354	R130 R130	24969 24619	136,6 141,7	23,1 24,4	>160 >160	99 99	95 97	60 68	16 23	95,1 99,1	11,5 12,0	4691 4714	87,5 88,1	7,0 7,0	90 92	99 99	94 96	13 18	5 5		
7	A 4	5142-4107	HOHENSTEIN	Chemnitz Gera	0 0	130 130																				
8	A 72	5242-4108	LEUKERSDORF	Chemnitz Zwickau	264 276	130 130	20651 20584	128,2 130,1	22,3 22,1	154 155	99 99	90 92	45 49	9 9	95,5 98,0	11,5 11,7	2788 2766	87,1 89,2	7,8 7,7	90 96	99 99	94 96	12 30	6 6		
9	A 72	5637-4109	HEINERSGRÜN	Plauen Hof	331 332	R130 R130	14873 14893	127,4 128,0	16,9 20,0	146 151	99 99	94 92	45 46	3 6	98,7 97,3	12,3 11,1	2929 2882	88,6 88,2	6,9 7,0	94 94	99 99	97 94	23 23	5 5		
10	A 4	4848-4120	DRESDEN - NORD (W)	AD Dresden-N Chemnitz	337 337	130 130	35600 35745	115,6 121,6									5117 5799	84,8 88,8								
22	A 13	4648-4111	SCHÖNFELD	Berlin Dresden	343 343	130 130	12513 12601	122,0 123,8	14,8 15,4	137 139	99 99	92 92	29 36	1 1	93,4 96,1	11,9 11,1	2150 2179	86,8 86,6	6,9 6,4	89 89	99 99	92 94	10 9	4 4		
47	A 72	5340-4113	HIRSCHFELD	Zwickau Plauen	284 286	R130 R130	15155 15265	112,8 122,3	28,1 22,0	144 148	87 99	64 84	29 34	5 6	85,8 95,2	14,3 11,1	2899 2879	82,4 88,5	9,1 6,6	89 96	92 99	71 95	6 30	3 4		
48	A 72	5439-4114	GOSPERSGRÜN	Zwickau Plauen	335 337	R130 R130	18549 18713	126,7 128,1	20,7 20,6	151 152	99 99	90 92	43 46	6 7	97,0 97,2	8,4 7,5	3100 3112	87,4 86,7	7,1 7,3	90 89	99 99	92 93	14 10	4 5		
49	A 4	4755-4115	KÖNIGSHAINER BERGE	Görlitz Plauen	0 0	80 80																				
50	A 4	4851-4116	BURKAU	Bautzen Dresden	357 362	R130 R130	13197 12817	132,3 127,0	20,6 19,6	156 150	100 99	94 92	54 42	10 6	98,3 94,9	12,1 11,1	3085 2604	88,8 86,6	6,4 7,3	93 90	100 99	98 90	20 11	5 5		
51	A 4	4849-4117	WACHAU	Görlitz Dresden	352 355	130 130	16402 15917	125,7 135,2	20,5 21,0	149 158	99 100	90 96	41 60	6 13	92,9 102,7	11,5 12,5	3619 3040	86,3 90,4	6,9 6,8	89 97	99 100	92 98	9 41	4 6		
56	A 17	4947-4118	GOMPITZ	E55 (PRAG) BAB A 4	332 333	100 100	18417 17800	117,0 115,4	15,0 16,0	133 132	99 99	86 83	20 18	0 0	94,2 91,6	11,1 10,7	2540 2010	86,9 86,4	7,2 8,6	90 90	99 98	92 87	12 13	5 6		
58	A 4	4848-4121	DRESDEN – NORD (O)	Görlitz Dresden-Nord	348 346	R130 130	21586 21427	119,2 118,6									4307 3583	86,4 84,9								
59	A 13	4848-4119	DRESDEN – NORD (N)	Berlin (N) Dresden-Nord	339 339	130 120	17371 17453	117,0 104,9									2532 2597	85,9 79,1								

4.2 Geschwindigkeiten auf Bundesstraßen (Mo-So)

Nr.	Straße	Zählstelle auf Bundesstraße		IN-Richtung GG-Richtung	GT° GT°	V _{zul} [km/h]	Pkw		SV		Kfz					
		Nummer	Name				DTV° [Kfz/24h]	V _m [km/h]	DTV° [Kfz/24h]	V _m [km/h]	V ₁₅ [km/h]	V ₈₅ [km/h]	Häufigkeit [%]			
													>60	>80	>100	>120
11	B 92	5639-4201	ADORF	Oelsnitz Adorf	351 352	100 70	4140 4015	60,4 59,8	530 649	55,5 54,6	20,2 18,0	68,8 68,4	56 50	1 1	0 0	0 0
12	B 174	5344-4202	MARIENBERG	Marienberg BG Tschechien	195 195	100 100	2870 2895	73,7 76,0	175 174	70,1 70,2	62,2 63,7	87,4 89,1	92 94	26 34	4 5	1 1
13	B 175	4642-4203	ROCHLITZ	Rochlitz Waldenburg	233 216	50 50	1661 1453	64,9 52,4	176 260	59,7 63,4	34,4 12,9	77,5 69,2	74 30	9 6	1 2	0 1
17	B 6	4846-4207	MEISSEN	Oschatz Meißen	348 348	70 70	3668 3643	61,2 61,5	415 401	59,5 58,6	20,6 20,0	71,7 74,3	56 55	5 6	1 1	0 0
18	B 97	4551-4208	HOYERSWERDA	Hoyerswerda Bernsdorf	321 321	50 50	3662 3588	53,3 53,6	210 191	52,0 52,0	10,5 10,8	59,7 61,3	15 17	0 1	0 0	0 0
19	B 115	4755-4209	GÖRLITZ	Niesky Görlitz	324 324	100 100	3489 3708	70,4 70,0	247 266	66,9 66,3	61,8 61,7	79,8 79,4	93 92	14 13	1 1	0 0
20	B 173	5242-4210	MITTELBACHER BERG	Chemnitz Oberlungwitz	210 211	70 70	1971 1855	62,7 66,6	172 164	50,2 60,3	25,2 40,9	75,2 78,1	64 78	6 10	1 1	0 0

Nr.	Straße	Zählstelle auf Bundesstraße		IN-Richtung GG-Richtung	GT° GT°	V _{zul} [km/h]	LV							Bus+PkwA		SGV								
		Nummer	Name				DTV° Kfz/24h	Geschwindigkeit [km/h]			Häufigkeit [%]				Geschw. [km/h]		DTV° Kfz/24h	Geschwindigkeit [km/h]			Häufigkeit [%]			
								V _m	s	V ₈₅	>60	>80	>100	>120	V _m	s		V _m	S	V ₈₅	>50	>60	>70	>80
14	B 170	5148-4294	DIPPOLDISWALDE	Dippoldiswalde Altenberg	174 174	50 50	4636 4571	59,5 57,1	14,1 8,7	72 66	50 28	5 2	0 0	56,7 55,9	13,1 7,2	1468 734	54,8 54,7	11,9 6,4	66 61	81 81	33 16	3 1	0 0	
15	B 87	4443-4205	TORGAU	Torgau Eilenburg	119 169	70 70	3549 3584	70,4 64,9	8,7 8,6	79 73	94 76	11 4	1 0	67,9 63,5	9,7 8,6	484 494	68,1 63,6	6,9 7,2	76 70	99 97	92 74	36 12	3 1	
16	B 169	4844-4206	DÖBELN	Riesa Döbeln	256 255	100 100	5232 5066	70,5 73,8	15,1 12,1	86 87	73 88	28 2	1 0	66,5 69,9	15,5 10,0	899 901	66,6 66,3	11,0 7,5	77 75	90 98	84 86	39 25	6 3	
21	B 2	4740-4234	MARKKLEEBERG	Leipzig Großdeuben	312 313	100 100	17390 17504	95,5 97,4	18,5 14,8	115 117	98 99	82 89	40 41	7 5	80,9 82,2	14,7 12,0	1023 1059	75,3 77,0	12,6 10,9	87 87	98 99	95 97	67 73	32 36
23	B 6	4851-4212	BISCHOFSWERDA	Bautzen Bischofswerda	279 279	100 100	4082 4191	78,7 70,8	14,9 15,9	94 87	90 72	46 28	7 3	68,5 60,2	14,6 16,8	222 204	68,7 61,6	11,8 13,6	79 75	95 81	81 62	44 23	12 6	
24	B 6	4853-4213	KUBSCHÜTZ	Löbau Bautzen	284 284	40 40	4349 4613	55,9 50,1	7,9 7,7					53,3 50,0	7,6 8,2	1163 732	52,0 49,8	6,2 7,2						
25	B 95	5143-4214	RÖHRSDORF	Chemnitz Leipzig	221 221	100 100	9364 9435	68,4 69,9	18,9 16,1	85 86	78 78	23 24	2 0	63,9 64,3	17,6 13,7	937 986	62,3 62,7	14,9 11,6	74 73	90 92	73 68	24 20	4 4	
26	B 101	5145-4215	FREIBERG	Freiberg Brand-Erbisdorf	326 326	70 70	7885 7470	56,6 57,3	9,2 9,7	66 68	32 35	1 2	0 0	52,9 51,6	9,9 8,6	485 476	54,5 53,0	8,7 8,2	63 60	77 66	21 16	2 2	0 0	
27	B 101	5442-4216	AUE	Lauter/Sa. Aue	253 312	100 70	8950 7745	65,3 68,6	8,6 12,0	75 79	75 82	4 13	0 1	60,4 57,6	9,5 12,4	688 517	60,4 51,7	9,1 14,3	69 67	91 58	53 31	11 8	1 1	
28	B 172	5049-4217	HEIDENAU	Pirna Heidenau	362 362	60 60	8292 8654	55,4 57,8	6,1 6,7	61 66	17 32	0 0	0 0	52,7 53,9	6,4 6,5	400 388	53,0 53,9	6,4 6,3	59 60	74 79	8 12	0 1	0 0	
39	B 170	5048-4218	POSSENDORFER BERG	Dresden Dippoldiswalde	342 346	40 50	7128 7043	35,4 59,5	7,3 9,0	43 69	0 45	0 2	0 0	36,0 49,2	7,5 8,0	1589 1024	35,6 41,6	6,6 9,7	42 53	0 20	0 3	0 0	0 0	
46	B 95	5544-4224	HAMMERUNTERW.-TH.	Annaberg-B. Oberwiesenthal	209 209	50 50	1722 1696	58,2 53,7	10,3 9,0	68 62	37 18	3 1	0 0	55,8 52,4	9,7 7,8	112 91	56,1 52,9	9,5 8,4	65 59	84 68	26 12	5 2	1 1	
52	B 107	4842-4225	GROSSBOTHEN	Grimma Rochlitz	319 328	50 50	2468 2468	49,6 50,5	9,5 8,7	59 59	10 10	1 0	0 0	46,2 47,9	11,1 10,4	171 168	48,5 49,9	9,9 8,7	58 58	46 54	6 7	1 1	0 0	
53	B 169	5441-4226	HUNDSHÜBEL	Schneeberg Auerbach/Vogtl.	356 356	50 50	2167 2040	59,0 60,2	13,1 12,7	71 72	46 52	4 4	0 0	56,3 57,2	11,4 11,8	163 148	57,2 57,5	10,2 9,7	67 67	85 84	36 36	6 7	1 1	
54	B 173	5241-4227	MÜLSEN ST. JACOB	Lichtenstein/Sa. Zwickau	328 328	70 70	2317 2320	86,0 89,2	14,5 15,2	99 113	97 97	67 75	14 20	77,3 79,2	13,2 13,3	246 232	72,8 73,3	10,4 10,2	83 84	99 98	94 95	60 61	20 23	

Nr.	Straße	Zählstelle auf Bundesstraße		IN-Richtung	GT°	V _{zul} [km/h]	LV								Bus+PkwA		SGV									
		Nummer	Name				GG-Richtung	GT°	DTV° Kfz/24h	Geschwindigkeit [km/h]			Häufigkeit [%]				Geschw. [km/h]		DTV° Kfz/24h	Geschwindigkeit [km/h]			Häufigkeit [%]			
										V _m	s	V ₈₅	>60	>80	>100	>120	V _m	s		V _m	S	V ₈₅	>50	>60	>70	>80
68	B 6	4641-4229	GERICHSHEIM	Borsdorf	361	100	5616	80	16	95	88	50	8	1	72	15	460	68	12	79	90	83	47	12		
				Machern	361	100	5923	79	16	94	88	46	8	1	73	14	518	69	12	80	90	79	50	14		
70	B 173	4947-4231	GRUMBACH	Kesselsdorf	360	100	4162	79	13	90	92	47	4	0	71	12	381	64	11	76	92	65	28	7		
				Herzogswalde	360	100	4137	82	14	96	96	55	8	1	74	11	367	70	9	79	98	91	46	13		
71	B 173	5538-4233	GROSSZÖBERN	Pirk	363	70	1182	58	10	68	37	2	0	0	49	14	60	54	12	64	76	24	3	1		
				LG Bayern	362	70	1064	55	10	64	22	1	0	0	48	11	51	49	11	59	51	10	1	0		
72	B 169	5044-4230	HAINICHEN	Hainichen	283	100	1956	74	12	86	93	26	2	0	70	12	276	69	9	78	98	89	41	7		
				Frankenberg	354	100	1906	74	13	86	92	25	3	0	70	11	310	67	9	76	97	86	33	5		
73	B 173	5340-4232	LICHTENTANNE	Zwickau	361	70	4003	53	8	60	15	0	0	0	51	8	423	52	7	59	64	9	1	0		
				Schönfels	361	70	3993	57	9	67	33	1	0	0	51	11	421	54	8	61	73	16	1	0		

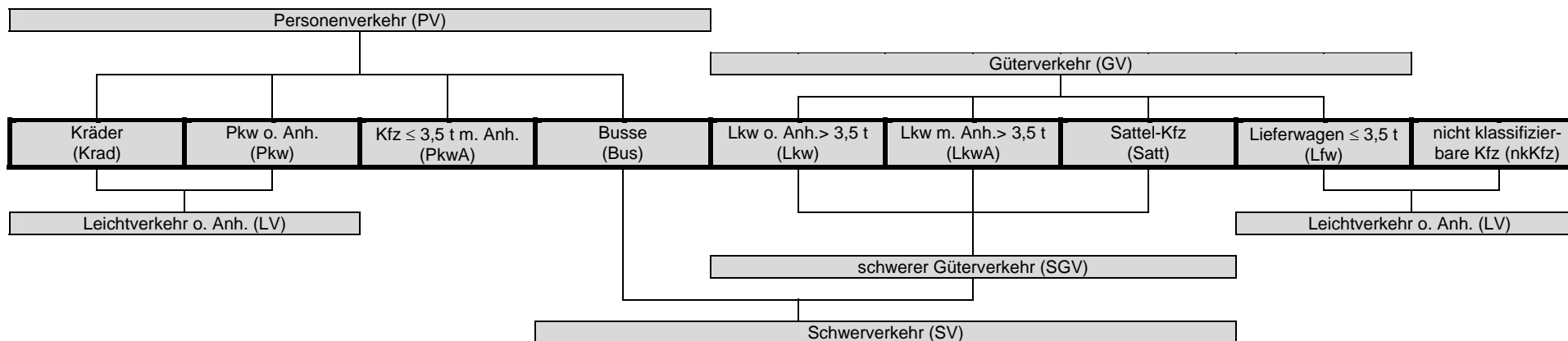
4.3 Geschwindigkeiten auf Staatsstraßen (Mo-So)

Nr.	Straße	Zählstelle auf Staatsstraße		IN-Richtung GG-Richtung	GT° GT°	V _{zul} [km/h]	LV							Bus+PkwA		SGV								
		Nummer	Name				DTV° Kfz/24h	Geschwindigkeit [km/h]			Häufigkeit [%]				Geschw. [km/h]		DTV° Kfz/24h	Geschwindigkeit [km/h]			Häufigkeit [%]			
								V _m	s	V ₈₅	>60	>80	>100	>120	V _m	s		V _m	S	V ₈₅	>50	>60	>70	>80
29	S 242	5042-4251	HARTMANNSDORF	Burgstädt	359	50	3768	53,1	8,2	60	16	0	0	0	50,5	8,4	246	50,3	7,3	58	53	6	0	0
				Limbach-Oberfr.	359	50	4095	53,1	6,5	59	11	0	0	0	50,1	6,7	282	50,5	7,0	58	55	5	1	0
30	S 302	5539-4252	ARNOLDSGRÜN	Schöneck/Vogtl.	305	70	1662	81,1	14,8	95	95	52	8	1	75,3	15,9	82	71,7	12,8	82	96	90	60	18
				Oelsnitz	306	70	1655	77,3	15,2	91	93	37	6	1	72,0	13,9	84	69,7	11,2	80	96	89	46	14
31	S 309	5638-4253	TIEFENBRUNN	Adorf	288	100	777	76,0	13,8	89	89	38	3	0	62,9	15,4	21	57,9	17,7	74	73	49	20	6
				Tiefenbrunn	290	100	764	77,6	14,3	92	90	42	5	0	64,7	14,4	21	60,8	15,4	76	80	57	25	8
32	S 100	4852-4254	PRISCHWITZ	Bautzen	359	100	1587	67,7	12,3	79	74	14	1	0	62,8	11,2	177	60,1	10,0	69	87	54	10	2
				Kamenz	359	100	1542	72,4	11,5	84	89	22	2	0	65,0	10,0	166	64,1	8,9	73	96	73	21	3
34	S 95	4651-4261	WITTICHENAU 2	Hoyerswerda	323	50	1512	60,3	11,7	73	46	5	0	0	56,6	13,3	153	56,4	10,3	67	82	34	5	1
				Kamenz	322	50	1543	65,7	11,1	77	71	8	0	0	60,0	10,9	148	57,9	9,8	68	82	45	6	1
35	S 87	4745-4257	RIESA	Riesa	340	100	1719	89,0	16,6	107	96	74	21	3	79,0	14,9	61	74,5	15,6	89	97	91	58	30
				Meißen	339	100	1642	88,5	15,5	112	97	75	18	2	77,9	13,5	46	73,4	14,9	88	96	89	57	28
36	S 36	4843-4258	MINKWITZ	Leisnig	231	100	2275	64,6	10,2	74	71	5	0	0	58,2	12,1	181	59,6	9,4	68	93	48	7	1
				Hartha	231	100	2289	61,0	11,7	71	50	4	0	0	56,8	10,8	173	56,4	10,2	66	82	30	5	1
37	S 38	4741-4262	GROSSPÖSNA	Leipzig	317	100	5881	73,1	10,5	84	92	22	1	0	69,0	9,9	380	66,4	8,2	75	98	84	26	5
				Grimma	317	100	6064	74,9	9,9	85	95	27	1	0	69,4	8,6	392	67,1	7,8	76	98	86	32	4
38	S 24	4543-4260	SITZENRODA	Torgau	352	60	1450	67,4	11,1	78	76	11	0	0	61,5	11,4	155	61,7	8,4	69	95	60	10	1
				Dahlen	354	60	1449	67,4	10,9	78	79	10	0	0	60,0	11,7	156	61,8	8,5	69	95	63	11	1
64	S 177	5049-4264	SACHSENBRÜCKE	Dresden-Ross.	361	100	4756	101,9	14,3	117	100	96	51	9	86,1	12,6	364	82,5	11,0	90	100	99	89	61
				Pirna	361	100	5452	104,8	15,3	119	100	97	60	13	88,0	12,5	336	82,6	10,5	89	100	99	91	63

Nr.	Straße	Zählstelle auf Staatsstraße		IN-Richtung GG-Richtung	GT° GT°	V _{zul} [km/h]	LV							Bus+PkwA		SGV								
		Nummer	Name				DTV° Kfz/24h	Geschwindigkeit [km/h]			Häufigkeit [%]				Geschw. [km/h]		DTV° Kfz/24h	Geschwindigkeit [km/h]			Häufigkeit [%]			
								V _m	s	V ₈₅	>20	>30	>40	>50	V _m	s		V _m	S	V ₈₅	>20	>30	>40	>50
63	S 165	5051-4255	KIRNITZSCHTAL	Sebnitz	321	50	857	41,0	8,9	50	100	98	52	11	37,1	9,6	23	38,4	12,4	49	98	95	41	8
				Bad Schandau	322	50	832	39,4	9,4	49	99	96	43	9	37,9	8,0	23	38,5	11,4	49	99	95	38	8

Nr.	Straße	Zählstelle auf Staatsstraße		IN-Richtung GG-Richtung	GT° GT°	V _{zul} [km/h]	LV								Bus+PkwA		SGV							
		Nummer	Name				DTV° Kfz/24h	Geschwindigkeit [km/h]			Häufigkeit [%]				Geschw. [km/h]		DTV° Kfz/24h	Geschwindigkeit [km/h]			Häufigkeit [%]			
								V _m	S	V ₈₅	>20	>30	>40	>50	V _m	S		V _m	S	V ₈₅	>20	>30	>40	>50
92	S 207	5346-4293	DEUTSCHEINSIEDEL	Neuhausen	249	50	812	39,5	7,6					36,3	10,2	8	10,2	16,4						
				GÜST	228	50	316	40,4	7,2					36,9	10,0	1	31,2	10,9						
95	S 262	5544-4295	BÄRENSTEIN	BG Tschechien	209	50	1253	26,9	7,0					27,3	9,3	8	20,2	10,0						
				Bärenstein	217	50	1062	25,2	7,1					17,4	11,3	7	18,4	11,6						
63	S 304	5640-4263	KLINGENTHAL	Klingenthal	327	50	2655	33,3	6,9	41	22	17	4	0	32,3	10,0	7	27,8	11,2	39	12	6	2	0
				Grenze(CS)	316	50	2482	35,0	7,6	43	24	20	6	0	29,5	10,7	10	28,6	12,3	41	23	16	4	0

5 FAHRZEUGARTEN UND FAHRZEUGGRUPPEN



6 ABKÜRZUNGEN

*	Wert geschätzt	+	Daten nicht plausibel
O	Daten mit denen des Vorjahres nicht vergleichbar	-	keine Daten des Vorjahres vorhanden
BG	Bundesgrenze	LG	Landesgrenze
GÜG	Grenzübergang	FS	Anzahl Fahrstreifen an der Zählstelle
GT	Anzahl Tage mit mindestens 12 auswertbaren Stundenwerten	GT°	Anzahl Tage mit vollständiger plausibler Registrierung
DTV	durchschnittliche tägliche Verkehrsstärke in Kfz/24h	DTV°	DTV, nur der Kfz, deren Geschwindigkeit registriert wurde, in Kfz/24h
Q _{max}	höchste tägliche Verkehrsstärke in Kfz/24h	q _{max}	höchste stündliche Verkehrsstärke in Kfz/h
M _t	mittlere stündliche Verkehrsstärke zwischen 6:00 und 22:00 Uhr in Kfz/h	M _n	mittlere stündliche Verkehrsstärke zwischen 22:00 und 6:00 Uhr in Kfz/h
p _t	Anteil Schwerverkehr an M _t zwischen 6:00 und 22:00 Uhr in %	p _n	Anteil Schwerverkehr an M _n zwischen 22:00 und 6:00 Uhr in %
V _{zul}	zulässige Höchstgeschwindigkeit in km/h (R: Richtgeschwindigkeit)	V _m	mittlere Geschwindigkeit in km/h
V ₈₅	Geschwindigkeit, die von 85% aller Kfz nicht überschritten wird, in km/h	V ₁₅	Geschwindigkeit, die von 15% aller Kfz nicht überschritten wird, in km/h
S	Standardabweichung der mittleren Geschwindigkeit in km/h	>100	Überschreitungshäufigkeit von 100 km/h in %