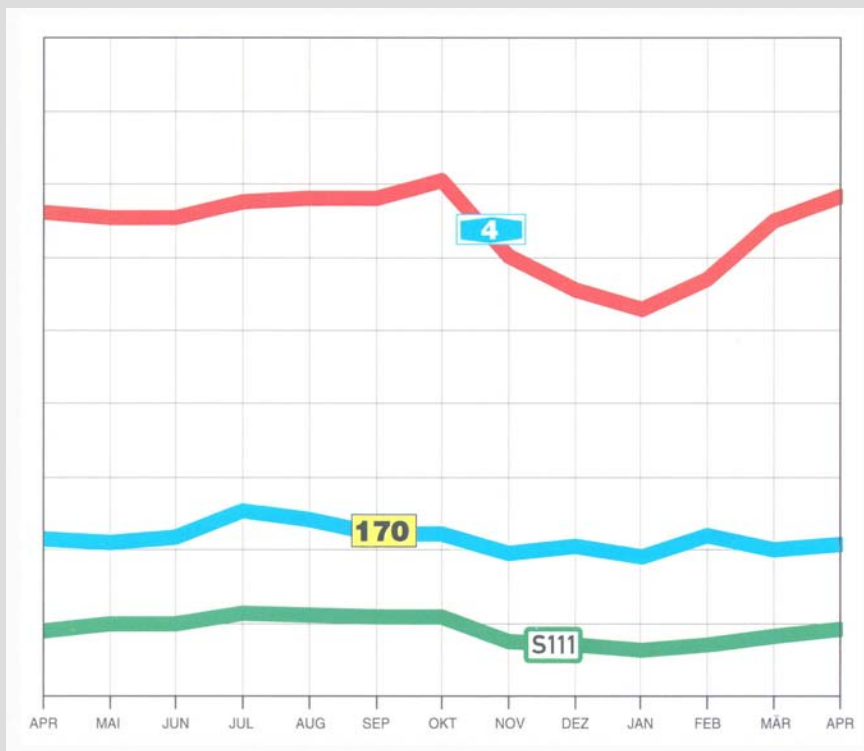


Automatische Straßenverkehrszählungen in Sachsen

Januar - Dezember 2008



INHALTSVERZEICHNIS

1	ERGEBNISSE AUF EINEN BLICK	3
1.1	Verkehrsstärken	3
1.2	Geschwindigkeiten	3
1.3	Spitzenwerte der Verkehrsstärke	3
2	ÜBERSICHT ZU DEN DAUERZÄHLSTELLEN	4
2.1	Lage der Dauerzählstellen und Verkehrsstärken	4
2.2	Übersichtskarte	6
3	VERKEHRSSTÄRKEN	7
3.1	Durchschnittliche und maximale Verkehrsstärken aller Tage (Mo-So)	7
3.2	Durchschnittliche Verkehrsstärken nach Tagesgruppen und Tag/Nacht-Werte	14
3.3	Durchschnittliche Verkehrsstärken aller Tage (Mo-So) nach Fahrzeugarten	21
4	GESCHWINDIGKEITEN	28
4.1	Geschwindigkeiten auf Bundesautobahnen (Mo-So)	28
4.2	Geschwindigkeiten auf Bundesstraßen (Mo-So)	29
4.3	Geschwindigkeiten auf Staatsstraßen (Mo-So)	31
4.4	Geschwindigkeiten an Grenzübergängen (Mo-So)	32
5	FAHRZEUGARTEN UND FAHRZEUGGRUPPEN	33
6	ABKÜRZUNGEN	33

Herausgeber: Sächsisches Staatsministerium für Wirtschaft und Arbeit, Abteilung Verkehr und Straßenbau, Dresden

Redaktion: LIST Gesellschaft für Straßenwesen und ingenieurtechnische Dienstleistungen mbH

Auswertung und Herstellung: Büro für Angewandte Statistik, Aachen

1 ERGEBNISSE AUF EINEN BLICK

1.1 Verkehrsstärken

Straßenklasse	DTV (Mo-So)			DTV (Mo-Fr)		
	[Kfz/24h]	Änderung 08/07	Anteil SV am DTV	[Kfz/24h]	Änderung 08/07	Anteil SV am DTV
Bundesautobahnen ¹	41475	- 1,1%	16,8%	44180	- 0,9%	20,6%
Bundesstraßen ¹ (freie Strecken)	7411	- 2,5%	10,3%	8102	- 2,0%	12,9%
Staatsstraßen ¹ (freie Strecken)	3238	- 2,8%	7,7%	3561	- 2,3%	9,8%

Straße / Abschnitt	DTV (Mo-So)			DTV (Mo-Fr)		
	[Kfz/24h]	Änderung 08/07	Anteil SV Am DTV	[Kfz/24h]	Änderung 08/07	Anteil SV Am DTV
BAB A 4 (LG Thüringen – AD Chemnitz)	34812	- 2,1%	16,2%	37903	- 1,8%	19,7%
BAB A 4 (AD Chemnitz – AD Dresden-Nord)	68483	- 1,4%	16,4%	72674	- 1,2%	20,2%
BAB A 4 (AD Dresden-Nord – Bundesgrenze)	28436	- 1,2%	20,8%	30391	- 1,0%	24,9%
BAB A 13 (AD Dresden-Nord – LG Brandenburg)	35201	- 1,0%	14,5%	36885	- 1,1%	18,3%
BAB A 14 (AK Schkeuditzer Kreuz – AD Nossen)	38747	- 1,8%	18,5%	42542	- 2,0%	22,5%
BAB A 17 ² (AD Dresden-West – Bundesgrenze)	30898	+ 1,0%	30,1%	33931	+ 1,6%	34,7%
BAB A 72 (Landesgrenze – AD Chemnitz)	41853	+ 0,0%	15,6%	43743	+ 0,2%	19,4%
B 92 (E 49) ¹ (Bundesgrenze – BAB A 72)	6934	-15,9%	8,5%	7120	-15,8%	11,1%
B 170 (E 55) ¹ (Bundesgrenze – Dresden)	8583	- 4,1%	5,4%	9022	- 3,5%	6,7%

¹ Alle DTV-Werte sind auf der Basis der Straßenverkehrszählung (SVZ) 2005 berechnet

² Vergleichbare Abschnitte bis AS Pirna

1.2 Geschwindigkeiten

Geschwindigkeits-Mess-Stelle	V _{zul} an der Mess-Stelle [km/h]		V ₈₅ an der Mess-Stelle [km/h]			
	IN-Richtung	GG-Richtung	LV		SGV	
			IN-Richtung	GG-Richtung	IN-Richtung	GG-Richtung
Rothschönberg (A 4) IN-Ri.: Dresden; GG-Ri.: Chemnitz	keine Begrenzung	keine Begrenzung	>160	>160	91	92
Schönfeld (A 13) IN-Ri.: Berlin; GG-Ri.: Dresden	130	130	137	138	89	89
Radefeld (A 14) IN-Ri.: Leipzig; GG-Ri.: Halle	130	130	158	159	93	89
Heinersgrün (A 72) IN-Ri.: Chemnitz; GG-Ri.: Hof	keine Begrenzung	keine Begrenzung	143	149	95	95
Markkleeberg Süd (B 2) IN-Ri.: Leipzig; GG-Ri.: Gera	100	100	118	119	88	88
Röhrsdorf (S 243) IN-Ri.: Chemnitz; GG-Ri.: Leipzig	100	100				
Heidenau (B 172) IN-Ri.: Pirna; GG-Ri.: Dresden	60	60	60	65	59	59

1.3 Spitzenwerte der Verkehrsstärke

Zählstelle	Q _{max} [Kfz/24h]	am...	DTV (Mo-So) [Kfz/24h]
AD Dresden-Nord (W)	123 185	Fr, 9.05.	87 675
Rothschönberg (A 4)	114 637	Fr, 9.05.	79 634
Schönfeld (A 13)	49 451	Fr, 9.05.	31 306
Radefeld (A 14)	78 738	Fr, 22.08.	51 908
Heinersgrün (A 72)	57 748	Fr, 9.05.	36 352
Markkleeberg Süd (B 2)	57 127	Fr, 28.11.	41 783
Heidenau (B 172)	21 094	Fr, 18.04.	16 756
Röhrsdorf (S 243)	*19 033	Fr, 19.12.	10 058

DTV	Durchschnittliche tägliche Verkehrsstärke	* Wert geschätzt
Q _{max}	höchste tägliche Verkehrsstärke	
V _{zul}	Zulässige Höchstgeschwindigkeit	
V ₈₅	Geschwindigkeit, die von 85% aller Kfz nicht überschritten wird	
SV	Schwerverkehr (Lkw mit/ohne Anhänger, Sattel-Kfz, Busse)	
LV	Leichtverkehr ohne Anhänger (Pkw, Lieferwagen, Kräder, nicht klassifizierbare Kfz)	
SGV	schwerer Güterverkehr (Lkw mit/ohne Anhänger, Sattel-Kfz)	

2 ÜBERSICHT ZU DEN DAUERZÄHLSTELLEN

2.1 Lage der Dauerzählstellen und Verkehrsstärken

Nr.	Straße	Zählstelle auf Bundesautobahnen		DTV (Mo-So) [Kfz/24h]	
		Nummer	Name	Kfz	SV
1	A 14	4539-4101	RADEFELD	51908	8691
2	A 14	4742-4102	AMMELSHAIN	*41995	*7273
3	A 14	4945-4103	CHOREN	32408	6959
5	A 4	4946-4105	ROTHSCHÖNBERG	79634	14684
6	A 4	5044-4106	GERSDORF	60215	10230
7	A 4	5142-4107	HOHENSTEIN	*37442	*6064
8	A 72	5242-4108	LEUKERSDORF	52482	6724
9	A 72	5637-4109	HEINERSGRÜN	36352	6369
10	A 4	4848-4120	DRESDEN-NORD (W)	87675	12024
22	A 13	4648-4111	SCHÖNFELD	31306	4826
47	A 72	5340-4113	HIRSCHFELD	38257	6264
48	A 72	5439-4114	GOSPERSGRÜN	43771	6820
49	A 4	4755-4115	KÖNIGSHAINER BERGE	*14495	*3128
50	A 4	4851-4116	BURKAU	32848	6050
51	A 4	4849-4117	WACHAU	40304	7011
56	A 17	4947-4118	GOMPITZ	45780	7146
58	A 4	4848-4121	AD DRESDEN-NORD (O)	53574	8093
59	A 13	4848-4119	AD DRESDEN-NORD (N)	41795	5670

Nr.	Straße	Zählstelle auf Bundesstraßen		DTV (Mo-So) [Kfz/24h]	
		Nummer	Name	Kfz	SV
11	B 92	5639-4201	ADORF	8895	786
12	B 174	5344-4202	MARIENBERG	6200	567
13	B 175	4942-4203	ROCHLITZ	4087	339
14	B 170	5148-4294	DIPPOLDISWALDE	9515	426
15	B 87	4443-4205	TORGAU	8310	1136
16	B 169	4844-4206	DÖBELN	12193	1829
17	B 6	4846-4207	MEISSEN	9405	747
18	B 97	4551-4208	HOYERSWERDA	9876	641
19	B 115	4755-4209	GÖRLITZ	*8080	*422
20	B 173	5242-4210	MITTELBACHER BERG	5443	345
21 ¹	B 2	4740-4235	MARKKLEEBERG SÜD	41783	3814
23	B 6	4851-4212	BISCHOWSWERDA	*9209	*629
24	B 6	4853-4213	KUBSCHÜTZ	10967	1348
26	B 101	5145-4215	FREIBERG	15681	1005
27	B 101	5442-4216	AUE	17835	1009
28	B 172	5049-4217	HEIDENAU	16756	822
39	B 170	5048-4218	POSSENDORFER BERG	13918	733
46	B 95	5544-4224	HAMMERUNTERWIESENTHAL	3229	206
52	B 107	4842-4225	GROSSBOTHEN	5046	309
53	B 169	5441-4226	HUNDSHÜBEL	3815	277
54	B 173	5241-4227	MÜLSEN ST. JACOB	4928	392
68	B 6	4641-4229	GERICHSHAIN	12412	805
70	B 173	4947-4231	GRUMBACH	9321	784
71	B 173	5538-4233	GROSSZÖBERN	2483	129
72	B 169	5044-4230	HAINICHEN	4096	518
73	B 173	5340-4232	LICHTENTANNE	8441	777

¹ Neue Zählstelle ab Januar 2007 ersetzt MARKKLEEBERG (4234).

Nr.	Straße	Zählstelle auf Staatsstraßen		DTV (Mo-So) [Kfz/24h]	
		Nummer	Name	Kfz	SV
25	S 243	5143-4214	RÖHRSDORF	10058	665
29	S 242	5042-4251	HARTMANNSDORF	11856	759
30	S 302	5539-4252	ARNOLDSGRÜN	3231	201
31	S 309	5638-4253	TIEFENBRUNN	1593	49
32	S 100	4852-4254	PRISCHWITZ	3897	431
33	S 165	5051-4255	KIRNITZSCHTAL	1881	100
34	S 95	4651-4261	WITTICHENAU 2	3067	268
35	S 87	4745-4257	RIESA	3486	118
36	S 36	4843-4258	MINKWITZ	5077	397
37	S 38	4741-4262	GROSSPÖSNA	11425	560
38	S 24	4543-4260	SITZENRODA	2996	258
64	S 177	5049-4264	SACHSENBRÜCKE	11557	740

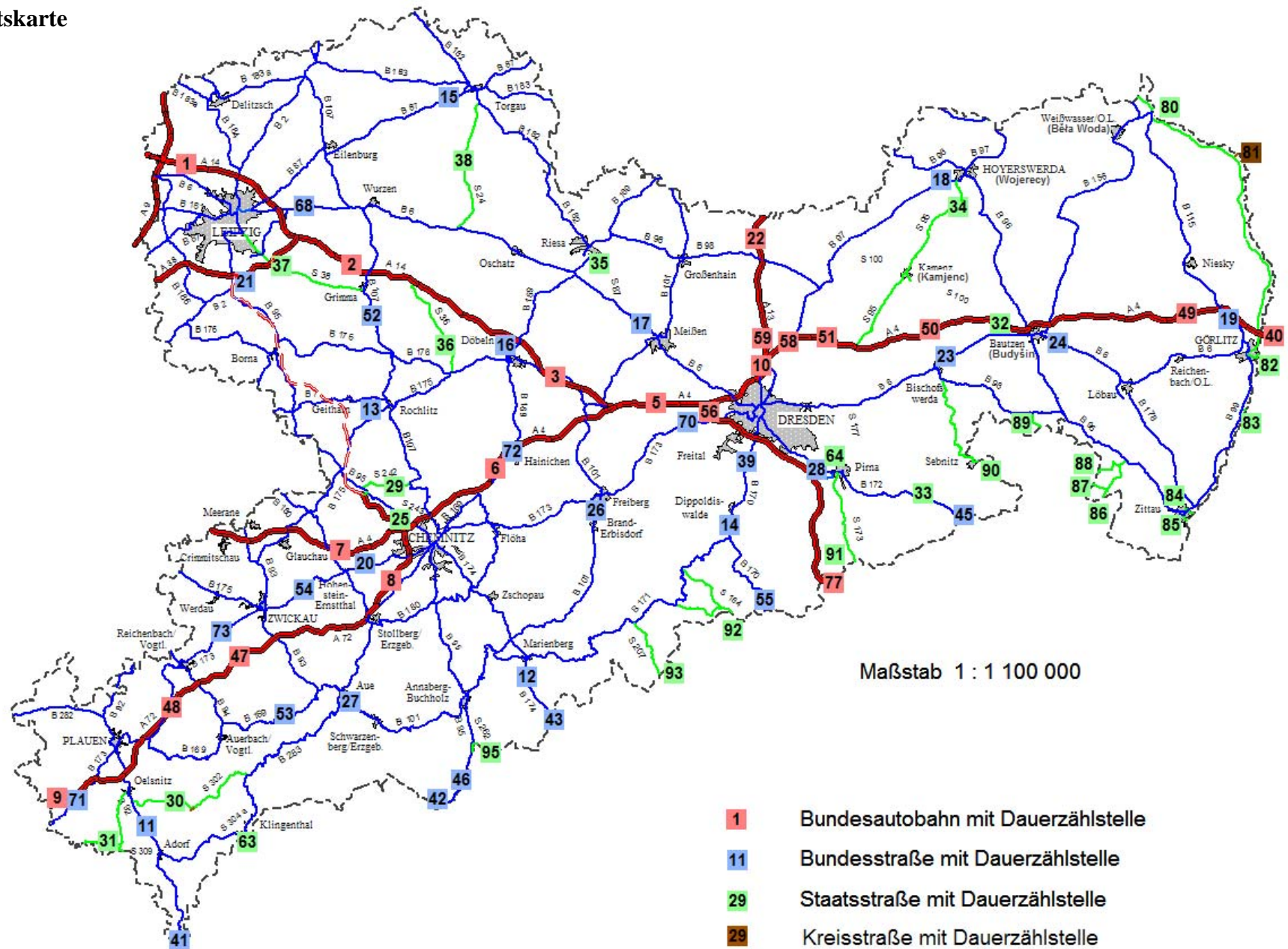
¹ Neue Zählstellen ab März 2006.

² Neue Zählstelle ab März 2007.

³ Neue Zählstellen ab Juni 2007.

Nr.	Straße	Zählstelle an Grenzübergängen		DTV (Mo-So) [Kfz/24h]	
		Nummer	Name	Kfz	SV
40	A 4	4856-4112	LUDWIGSDORF (GÜG)	11789	3702
41	B 92	5839-4219	SCHÖNBERG (GÜG)	3291	371
42	B 95	5543-4220	OBERWIESENTHAL (GÜG)	2055	51
43	B 174	5445-4221	REITZENHAIN (GÜG)	5201	483
45	B 172	5151-4223	SCHMILKA (GÜG)	3168	39
55	B 170	5248-4228	ALTENBERG (GÜG)	2464	63
63	S 304	5640-4263	KLINGENTHAL	5016	19
77 ²	A 17	5249-4122	BREITENAU-SCHÖNWALD (GÜG)	9754	4345
80 ¹	S 127	4454-4280	BAD MUSKAU	6727	44
81 ¹	K 841	4555-4281	PODROSCHE	*1075	*3
82 ¹	S 125	4856-4282	GÖRLITZ-STADTBRÜCKE	6048	66
83 ¹	S 128	4955-4283	HAGENWERDER	1323	13
84 ¹	S 146	5155-4284	ZITTAU-CHOPINSTRASSE	1814	19
85 ¹	S 132	5154-4285	ZITTAU-FRIEDENSSTR.	6394	79
86 ¹	S 141	5053-4286	SEIFHENNERSD./WARNSD.	4325	51
87 ¹	S 139	5053-4287	SEIFHENNERSDORF/RUMB.	*961	*6
88 ¹	S 148	5053-4288	NEUGERSDORF/RUMBURG	2485	881
89 ¹	S 116	4952-4289	SOHLAND	4425	15
90 ³	S 154	5051-4290	SEBNITZ	3696	128
91 ³	S 173	5149-4291	BAHRATAL	4471	46
92 ¹	S 184	5248-4292	NEUREHEFELD	1497	10
93 ¹	S 207	5346-4293	DEUTSCHEINSIEDEL GÜG	1631	10
95 ¹	S 262	5544-4295	BÄRENSTEIN	3326	25

2.2 Übersichtskarte



3 VERKEHRSTÄRKEN

3.1 Durchschnittliche und maximale Verkehrsstärken aller Tage (Mo-So)

Nr.	Straße	Zählstelle auf Bundesautobahn		FS	IN-Richtung GG-Richtung Querschnitt	GT GT GT	Mittelwert				Tagesspitzenwert			Stundenspitzenwert				
		Nummer	Name				DTV-Kfz [Kfz/24h]	08/07 [%]	DTV-SV [Kfz/24h]	Ant. SV [%]	08/07 [%]	Q _{max} [Kfz/24h]	Tag	Datum	q _{max} [Kfz/h]	Tag	Datum	Stunde
1	A 14	4539-4101	RADEFELD	3	Leipzig	363	26117		4434	17,0		41711	FR	22. Aug	3665	SA	23. Aug	9-10
					Halle	363	25791		4257	16,5		37027	FR	22. Aug	3052	MO	10. Nov	7- 8
					Querschnitt	363	51908	-3,6	8691	16,7	-1,2	78738	FR	22. Aug	5805	FR	22. Aug	15-16
2	A 14	4742-4102	AMMELSHAIN	2	Dresden	0	21118		3727	17,6		*34711	*DO	* 2. Okt	*3094	*DO	* 2. Okt	*16-17
					Leipzig	0	20877		3546	17,0		*30875	*DI	*13. Mai	*2713	*MO	* 6. Okt	* 6- 7
					Querschnitt	0	41995	-1,0	7273	17,3	-1,1	*62179	*DO	* 2. Okt	*4948	*DO	* 2. Okt	*16-17
3	A 14	4945-4103	CHOREN	2	Dresden	366	16413		3550	21,6		25300	DO	2. Okt	2074	MI	30. Apr	16-17
					Leipzig	366	15995		3409	21,3		21815	DI	13. Mai	1898	FR	3. Okt	9-10
					Querschnitt	366	32408	-0,3	6959	21,5	1,0	45273	MI	30. Apr	3835	MI	30. Apr	16-17
5	A 4	4946-4105	ROTHSCHÖNBERG	3	Dresden	366	40256		7465	18,5		66769	FR	9. Mai	4947	MI	30. Apr	16-17
					Chemnitz	366	39378		7219	18,3		61205	SO	5. Okt	5311	SO	5. Okt	15-16
					Querschnitt	366	79634	-0,8	14684	18,4	0,5	114637	FR	9. Mai	9423	MI	30. Apr	16-17
6	A 4	5044-4106	GERSDORF	3	Dresden	366	30355		5160	17,0		53007	FR	9. Mai	4312	MI	30. Apr	16-17
					Chemnitz	366	29860		5070	17,0		49642	SO	4. Mai	4465	SO	5. Okt	14-15
					Querschnitt	366	60215	-1,7	10230	17,0	-2,1	89186	FR	9. Mai	7640	MI	30. Apr	16-17
7	A 4	5142-4107	HOHENSTEIN	2	Chemnitz	0	18792		3065	16,3		*30792	*FR	* 9. Mai	*2311	*MI	*30. Apr	* 6- 7
					Gera	0	18650		2999	16,1		*27253	*DI	*13. Mai	*2212	*DI	*13. Mai	*16-17
					Querschnitt	0	37442	-2,1	6064	16,2	-0,6	*53944	*MI	*30. Apr	*4108	*MI	*30. Apr	*16-17
8	A 72	5242-4108	LEUKERSDORF	2	Chemnitz	360	26374		3458	13,1		42935	DO	2. Okt	3405	FR	9. Mai	16-17
					Zwickau	360	26108		3266	12,5		37351	DI	13. Mai	3417	MO	24. Mär	14-15
					Querschnitt	360	52482	2,9	6724	12,8	0,2	75928	DO	2. Okt	6168	DO	2. Okt	15-16
9	A 72	5637-4109	HEINERSGRÜN	2	Plauen	359	18173		3169	17,4		38364	DO	20. Mär	3330	MI	30. Apr	18-19
					Hof	359	18179		3200	17,6		36354	SO	4. Mai	3354	MO	24. Mär	17-18
					Querschnitt	359	36352	-1,6	6369	17,5	-2,1	57748	FR	9. Mai	4989	SO	5. Okt	14-15
10	A 4	4848-4120	AD DRESDEN – NORD (W)	4	AD Dresden-Nord	365	43467		5954	13,7		62657	DI	13. Mai	5222	MO	12. Mai	14-15
					Chemnitz	365	44208		6070	13,7		71476	FR	9. Mai	5929	MI	30. Apr	17-18
					Querschnitt	365	87675	-1,6	12024	13,7	-3,0	123185	FR	9. Mai	9559	MI	30. Apr	17-18
22	A 13	4648-4111	SCHÖNFELD	2	Berlin	366	15594		2397	15,4		27934	FR	9. Mai	3051	FR	9. Mai	15-16
					Dresden	366	15712		2429	15,5		25124	SO	4. Mai	2967	SO	18. Mai	16-17
					Querschnitt	366	31306	-0,8	4826	15,4	-3,0	49451	FR	9. Mai	4655	FR	9. Mai	15-16
47	A 72	5340-4113	HIRSCHFELD	2	Zwickau	366	19117		3164	16,6		37072	FR	9. Mai	3346	FR	24. Okt	16-17
					Plauen	366	19140		3100	16,2		35934	SO	4. Mai	3375	SO	5. Okt	16-17
					Querschnitt	366	38257	-2,5	6264	16,4	-4,0	59796	FR	9. Mai	5357	SO	5. Okt	16-17
48	A 72	5439-4114	GOSPERSGRÜN	2	Zwickau	366	21932		3422	15,6		40694	MI	30. Apr	3640	FR	24. Okt	16-17
					Plauen	366	21839		3398	15,6		37632	SO	4. Mai	3320	SO	4. Mai	16-17
					Querschnitt	366	43771	-1,2	6820	15,6	-1,7	65989	FR	9. Mai	5476	SO	5. Okt	16-17
49	A 4	4755-4115	KÖNIGSHAINER BERGE	2	Görlitz	0	7525		1671	22,2		*13372	*FR	*21. Mär	*1075	*FR	*21. Mär	*14-15
					Bautzen	0	6970		1457	20,9		*11700	*DI	*13. Mai	*754	*DI	*13. Mai	*17-18
					Querschnitt	0	14495	-1,2	3128	21,6	-2,1	*20752	*DI	*13. Mai	*1406	*SO	* 4. Mai	*14-15
50	A 4	4851-4116	BURKAU	2	Bautzen	350	16713		3038	18,2		30802	FR	9. Mai	2424	SA	20. Dez	15-16
					Dresden	350	16135		3012	18,7		26414	SO	5. Okt	2332	SO	5. Okt	14-15
					Querschnitt	350	32848	-1,5	6050	18,4	-0,3	47784	FR	9. Mai	3517	FR	9. Mai	16-17
51	A 4	4849-4117	WACHAU	2	Görlitz	350	20532		3566	17,4		35329	FR	9. Mai	2889	MI	30. Apr	17-18
					Dresden	350	19772		3445	17,4		30129	DI	13. Mai	2607	SO	5. Okt	14-15
					Querschnitt	350	40304	-1,8	7011	17,4	-1,5	57054	MI	30. Apr	4385	MI	30. Apr	17-18
56	A 17	4947-4118	GOMPITZ	2	E55 (PRAG)	332	22950		3504	15,3		30514	DI	13. Mai	*2948	*MO	* 5. Mai	* 7- 8
					BAB A 4	332	22830		3642	16,0		33987	DO	2. Okt	2802	FR	9. Mai	16-17
					Querschnitt	332	45780	1,0	7146	15,6	11,5	63186	FR	9. Mai	5238	FR	9. Mai	16-17

Nr.	Straße	Zählstelle auf Bundesautobahn		FS	IN-Richtung GG-Richtung Querschnitt	GT GT GT	Mittelwert				Tagesspitzenwert			Stundenspitzenwert				
		Nummer	Name				DTV-Kfz [Kfz/24h]	08/07 [%]	DTV-SV [Kfz/24h]	Ant. SV [%]	08/07 [%]	Q _{max} [Kfz/24h]	Tag	Datum	Q _{max} [Kfz/h]	Tag	Datum	Stunde
58	A 4	4848-4121	AD DRESDEN – NORD (O)	2	Görlitz	365	27156		4143	15,3		44689	FR	9. Mai	3617	MI	30. Apr	17-18
				2	AD Dresden-Nord	365	26418		3950	15,0		38583	DI	13. Mai	3166	SO	5. Okt	14-15
				4	Querschnitt	365	53574	-1,7	8093	15,1	-3,0	73996	MI	30. Apr	5646	MI	30. Apr	17-18
59	A 13	4848-4119	AD DRESDEN – NORD (N)	2	Berlin (N)	365	20901		2796	13,4		34021	FR	9. Mai	*2817	*FR	* 9. Mai	*14-15
				2	AD Dresden-Nord	365	20894		2874	13,8		29191	DI	13. Mai	3078	MO	12. Mai	14-15
				4	Querschnitt	365	41795	-2,7	5670	13,6	-5,3	62118	FR	9. Mai	*4900	*FR	* 9. Mai	*14-15

Nr.	Straße	Zählstelle auf Bundesstraße		FS	IN-Richtung GG-Richtung Querschnitt	GT GT GT	Mittelwert					Tagesspitzenwert			Stundenspitzenwert			
		Nummer	Name				DTV-Kfz [Kfz/24h]	08/07 [%]	DTV-SV [Kfz/24h]	Ant. SV [%]	08/07 [%]	Q _{max} [Kfz/24h]	Tag	Datum	Q _{max} [Kfz/h]	Tag	Datum	Stunde
11	B 92	5639-4201	ADORF	1	Oelsnitz	366	4457		390	8,8		5844	DI	13. Mai	697	SO	11. Mai	17-18
					Adorf	366	4438		396	8,9		5843	FR	9. Mai	621	SO	11. Mai	11-12
					Querschnitt	366	8895	-12,0	786	8,8	-20,8	11606	DO	22. Mai	1027	MO	12. Mai	14-15
12	B 174	5344-4202	MARIENBERG	1	Marienber	303	3082		281	9,1		4283	MO	12. Mai	771	SO	28. Dez	18-19
					BG Tschechien	303	3118		286	9,2		4301	FR	9. Mai	544	SO	3. Feb	13-14
					Querschnitt	303	6200	-10,3	567	9,1	86,5	8338	FR	2. Mai	916	SO	13. Jan	14-15
13	B 175	4942-4203	ROCHLITZ	1	Rochlitz	366	2041		174	8,5		2927	FR	25. Apr	367	SA	26. Jan	9-10
					Waldenburg	366	2046		165	8,1		3202	FR	18. Apr	314	DO	17. Apr	7-8
					Querschnitt	366	4087	-5,2	339	8,3	-2,6	6071	FR	18. Apr	554	DO	17. Apr	15-16
14	B 170	5148-4294	DIPPOLDISWALDE	1	Dippoldiswalde	366	4829		214	4,4		7393	MO	24. Mär	1148	SO	28. Dez	15-16
					Altenberg	366	4686		212	4,5		6580	DI	30. Dez	1142	MO	24. Mär	10-11
					Querschnitt	366	9515	-2,2	426	4,5	-16,0	13873	MO	24. Mär	1481	SO	28. Dez	15-16
15	B 87	4443-4205	TORGAU	1	Torgau	293	4198		586	14,0		5698	DI	13. Mai	463	SO	31. Aug	17-18
					Eilenburg	297	4112		550	13,4		6413	FR	9. Mai	544	DO	2. Okt	16-17
					Querschnitt	293	8310	-4,5	1136	13,7	3,1	11333	DO	2. Okt	945	FR	29. Aug	14-15
16	B 169	4844-4206	DÖBELN	1	Riesa	366	6102		914	15,0		8970	MI	30. Apr	785	MI	30. Apr	16-17
					Döbeln	366	6091		915	15,0		8229	MI	30. Apr	939	FR	1. Feb	14-15
					Querschnitt	366	12193	-1,7	1829	15,0	-0,4	17199	MI	30. Apr	1497	FR	1. Feb	14-15
17	B 6	4846-4207	MEISSEN	1	Oschatz	366	4712		386	8,2		6067	FR	1. Aug	617	MI	3. Dez	16-17
					Meißen	366	4693		361	7,7		6082	FR	26. Sep	654	MO	14. Jan	7-8
					Querschnitt	366	9405	1,6	747	7,9	0,0	12002	DO	20. Nov	1000	DI	14. Okt	16-17
18	B 97	4551-4208	HOYERSWERDA	1	Hoyerswerda	366	4915		323	6,6		6884	DO	2. Okt	634	MO	22. Dez	10-11
					Bernsdorf	366	4961		318	6,4		6852	DO	2. Okt	596	FR	14. Nov	15-16
					Querschnitt	366	9876	0,4	641	6,5	8,8	13736	DO	2. Okt	1094	DI	18. Nov	16-17
19	B 115	4755-4209	GÖRLITZ	1	Niesky	0	3847		192	5,0		*5331	*MI	*30. Apr	*521	*MI	*30. Apr	*15-16
					Görlitz	0	4233		230	5,4		*5657	*FR	*23. Mai	*446	*DI	*13. Mai	*7-8
					Querschnitt	0	8080	-7,1	422	5,2	-27,4	*10720	*DO	*2. Okt	*928	*MI	*30. Apr	*16-17
20	B 173	5242-4210	MITTELBACHER BERG	1	Chemnitz	347	2852		183	6,4		4550	MI	14. Mai	1061	SO	13. Jul	17-18
					Oberlungwitz	348	2591		162	6,3		4141	FR	16. Mai	464	DO	15. Mai	16-17
					Querschnitt	347	5443	11,3	345	6,3	6,5	8617	FR	16. Mai	1151	SO	13. Jul	17-18
21	B 2	4740-4235	MARKKLEEBERG SÜD	2	Leipzig	337	20800		1895	9,1		27786	FR	28. Nov	3145	MO	10. Nov	7-8
					Gera	337	20983		1919	9,1		29341	FR	28. Nov	2842	FR	14. Nov	15-16
					Querschnitt	337	41783	-0,2	3814	9,1	-0,8	57127	FR	28. Nov	4878	DO	2. Okt	16-17
23	B 6	4851-4212	BISCHOFSWERDA	1	Bautzen	0	4550		328	7,2		*6326	*MI	*30. Apr	*610	*MI	*30. Apr	*16-17
					Bischofswerda	0	4659		301	6,5		*6011	*DO	*2. Okt	*543	*MI	*30. Apr	*6-7
					Querschnitt	0	9209	1,9	629	6,8	15,0	*12266	*DO	*2. Okt	*1074	*DO	*2. Okt	*16-17
24	B 6	4853-4213	KUBSCHÜTZ	1	Löbau	365	5382		659	12,2		8272	FR	9. Mai	709	MI	30. Apr	16-17
					Bautzen	366	5585		689	12,3		7667	DI	13. Mai	697	MO	21. Apr	6-7
					Querschnitt	365	10967	-6,2	1348	12,3	-15,7	15393	FR	9. Mai	1233	MI	30. Apr	16-17
26	B 101	5145-4215	FREIBERG	1	Freiberg	366	8023		510	6,4		10042	DO	2. Okt	922	SA	1. Nov	10-11
					Brand-Erbisdorf	366	7658		495	6,5		10371	FR	5. Dez	895	DO	30. Okt	16-17
					Querschnitt	366	15681	-2,4	1005	6,4	-1,7	20404	FR	5. Dez	1702	DO	30. Okt	16-17
27	B 101	5442-4216	AUE	2	Lauter/Sa.	366	8983		506	5,6		11439	MO	8. Dez	1095	DI	6. Mai	16-17
					Aue	366	8852		503	5,7		11717	FR	5. Dez	1062	MI	30. Apr	15-16
					Querschnitt	366	17835	-0,8	1009	5,7	-5,3	22962	FR	5. Dez	1975	DI	9. Dez	15-16

Nr.	Straße	Zählstelle auf Bundesstraße		FS	IN-Richtung GG-Richtung Querschnitt	GT GT GT	Mittelwert				Tagesspitzenwert			Stundenspitzenwert				
		Nummer	Name				DTV-Kfz [Kfz/24h]	08/07 [%]	DTV-SV [Kfz/24h]	Ant. SV [%]	08/07 [%]	Q _{max} [Kfz/24h]	Tag	Datum	Q _{max} [Kfz/h]	Tag	Datum	Stunde
28	B 172	5049-4217	HEIDENAU	1	Chemnitz	366	8130		417	5,1		10966	FR	18. Apr	1059	SO	27. Apr	10-11
					Leipzig	366	8626		405	4,7		10504	FR	16. Mai	1087	MO	8. Sep	16-17
					Querschnitt	366	16756	-4,3	822	4,9	1,7	21094	FR	18. Apr	1837	MO	8. Sep	16-17
39	B 170	5048-4218	POSSENDORFER BERG	1	Dresden	366	7073		359	5,1		8394	MO	24. Mär	1100	MO	24. Mär	16-17
					Dippoldiswalde	366	6845		374	5,5		8604	FR	9. Mai	1132	MO	24. Mär	10-11
					Querschnitt	366	13918	-1,8	733	5,3	-10,6	16939	FR	28. Nov	1560	MO	24. Mär	14-15
46	B 95	5544-4224	HAMMER- UNTERWIESENTHAL	1	Annaberg-Buchh.	355	1625		104	6,4		4153	SO	28. Dez	637	DI	30. Dez	16-17
					Oberwiesenthal	344	1604		102	6,4		4237	SO	28. Dez	601	SO	28. Dez	11-12
					Querschnitt	344	3229	-11,2	206	6,4	-5,9	8390	SO	28. Dez	880	SO	28. Dez	15-16
52	B 107	4842-4225	GROSSBOTHEN	1	Grimma	224	2578		164	6,4		*3449	*DI	*13. Mai	*343	*DI	*13. Mai	* 7- 8
					Rochlitz	224	2468		145	5,9		*3589	*MI	*30. Apr	*375	*MI	*30. Apr	*16-17
					Querschnitt	224	5046	-10,2	309	6,1	-22,8	*7005	*MI	*30. Apr	*621	*MI	*30. Apr	*16-17
53	B 169	5441-4226	HUNDSHÜBEL	1	Schneeberg	366	1899		140	7,4		3393	SA	24. Mai	346	SA	24. Mai	14-15
					Auerbach/Vogtl.	366	1916		137	7,2		3698	SA	24. Mai	365	SA	24. Mai	14-15
					Querschnitt	366	3815	-13,7	277	7,3	-17,1	7091	SA	24. Mai	711	SA	24. Mai	14-15
54	B 173	5241-4227	MÜLSEN ST. JACOB	1	Lichtenstein/Sa.	366	2464		198	8,0		3881	FR	11. Jul	409	SO	13. Jul	8- 9
					Zwickau	366	2464		194	7,9		3530	FR	11. Jul	628	SO	13. Jul	16-17
					Querschnitt	366	4928	-7,8	392	8,0	-10,5	7411	FR	11. Jul	713	SO	13. Jul	16-17
68	B 6	4641-4229	GERICHSHAIN	1	Borsdorf	332	6059		395	6,5		*8866	*MI	*30. Apr	912	SA	20. Sep	13-14
					Machern	332	6353		410	6,5		8248	DO	18. Dez	894	SO	12. Okt	17-18
					Querschnitt	332	12412	0,7	805	6,5	-0,4	*16848	*MI	*30. Apr	*1446	*MI	*30. Apr	*16-17
70	B 173	4947-4231	GRUMBACH	1	Kesselsdorf	366	4645		401	8,6		7600	MI	30. Apr	744	FR	13. Jun	19-20
					Herzogswalde	366	4676		383	8,2		8897	FR	1. Aug	850	FR	1. Aug	17-18
					Querschnitt	366	9321	2,7	784	8,4	5,1	14901	FR	1. Aug	1275	FR	1. Aug	14-15
71	B 173	5538-4233	GROSSZÖBERN	1	Pirk	317	1322		70	5,3		2732	MI	10. Sep	453	SA	20. Sep	18-19
					LG Bayern	316	1161		59	5,1		3569	MO	21. Jan	986	MO	21. Jan	7- 8
					Querschnitt	316	2483	-1,2	129	5,2	-6,5	4880	MO	21. Jan	1047	MO	21. Jan	7- 8
72	B 169	5044-4230	HAINICHEN	1	Hainichen	323	2065		248	12,0		4967	FR	22. Aug	689	FR	3. Okt	11-12
					Frankenberg	323	2031		270	13,3		5325	DO	21. Aug	561	DO	21. Aug	15-16
					Querschnitt	323	4096	0,1	518	12,6	0,4	10212	FR	22. Aug	1001	DO	21. Aug	15-16
73	B 173	5340-4232	LICHTENTANNE	1	Zwickau	366	4256		389	9,1		5890	FR	17. Okt	548	FR	17. Okt	16-17
					Schönfels	366	4185		388	9,3		5705	MI	30. Apr	528	MI	30. Apr	16-17
					Querschnitt	366	8441	-3,2	777	9,2	-8,6	11362	MI	30. Apr	981	FR	11. Apr	15-16

Nr.	Straße	Zählstelle auf Staatsstraße		FS	IN-Richtung GG-Richtung Querschnitt	GT GT GT	Mittelwert				Tagesspitzenwert			Stundenspitzenwert				
		Nummer	Name				DTV-Kfz [Kfz/24h]	08/07 [%]	DTV-SV [Kfz/24h]	Ant. SV [%]	08/07 [%]	Q _{max} [Kfz/24h]	Tag	Datum	Q _{max} [Kfz/h]	Tag	Datum	Stunde
25	S 243	5143-4214	RÖHRSDORF	1	Burgstädt	154	4414		278	6,3		*7306	*FR	* 5. Dez	860	SA	22. Mär	10-11
					Limb.-Oberfrohna	169	5644		387	6,9		12129	FR	19. Dez	1211	DO	18. Dez	16-17
					Querschnitt	154	10058	-30,5	665	6,6	-33,3	*19033	*FR	*19. Dez	*1617	*DO	*18. Dez	*16-17
29	S 242	5042-4251	HARTMANNSDORF	1	Burgstädt	366	5880		367	6,2		8830	MI	30. Apr	880	DI	1. Apr	16-17
					Limb.-Oberfrohna	366	5976		392	6,6		8825	MI	30. Apr	765	MO	5. Mai	7- 8
					Querschnitt	366	11856	29,1	759	6,4	37,0	17655	MI	30. Apr	1516	DI	1. Apr	16-17
30	S 302	5539-4252	ARNOLDSGRÜN	1	Schöneck/Vogtl.	271	1615		99	6,1		3310	FR	18. Jul	339	SA	13. Sep	14-15
					Oelsnitz	271	1616		102	6,3		2662	DO	17. Jul	305	FR	3. Okt	17-18
					Querschnitt	271	3231	-12,8	201	6,2	8,1	5863	MI	16. Jul	528	SA	13. Sep	14-15
31	S 309	5638-4253	TIEFENBRUNN	1	Adorf	365	797		24	3,0		1214	FR	31. Okt	334	SA	24. Mai	12-13
					Tiefenbrunn	365	796		25	3,1		1096	FR	31. Okt	*163	*MO	* 2. Jun	* 6- 7
					Querschnitt	365	1593	-1,6	49	3,1	-2,0	2310	FR	31. Okt	377	SA	24. Mai	12-13
32	S 100	4852-4254	PRISCHWITZ	1	Bautzen	366	1978		219	11,1		2692	FR	10. Okt	305	FR	10. Okt	15-16
					Kamenz	366	1919		212	11,0		2605	DO	24. Apr	300	DO	24. Apr	8- 9
					Querschnitt	366	3897	3,6	431	11,1	14,9	5235	FR	9. Mai	500	FR	10. Okt	15-16
33	S 165	5051-4255	KIRNITZSCHTAL	1	Sebnitz	366	962		51	5,3		2066	SO	11. Mai	276	SO	11. Mai	16-17
					Bad Schandau	366	919		49	5,3		2061	SO	11. Mai	264	SO	11. Mai	10-11
					Querschnitt	366	1881	-5,5	100	5,3	0,0	4127	SO	11. Mai	407	SO	11. Mai	17-18
34	S 95	4651-4261	WITTICHENAU 2	1	Keula	191	1528		131	8,6		2206	FR	30. Mai	191	MO	26. Mai	7- 8
					Kamenz	191	1539		137	8,9		2147	FR	30. Mai	208	DO	3. Jul	16-17
					Querschnitt	191	3067	-8,0	268	8,7	1,5	4353	FR	30. Mai	370	DO	3. Jul	16-17
35	S 87	4745-4257	RIESA	1	Riesa	366	1779		63	3,5		2353	FR	5. Dez	235	FR	11. Apr	7- 8
					Meißen	366	1707		55	3,2		2303	FR	28. Nov	205	DI	8. Apr	16-17
					Querschnitt	366	3486	1,0	118	3,4	9,3	4600	DO	20. Nov	424	DO	16. Okt	16-17
36	S 36	4843-4258	MINKWITZ	1	Leisnig	327	2534		208	8,2		3294	MI	30. Apr	289	DO	9. Okt	16-17
					Hartha	327	2543		189	7,4		3433	FR	10. Okt	321	DO	25. Sep	16-17
					Querschnitt	327	5077	1,3	397	7,8	7,0	6664	FR	10. Okt	583	DO	25. Sep	16-17
37	S 38	4741-4262	GROSSPÖSNA	1	Leipzig	366	5749		278	4,8		7510	MI	30. Apr	879	MO	14. Apr	7- 8
					Grimma	366	5676		282	5,0		8341	DO	2. Okt	1018	DI	14. Okt	16-17
					Querschnitt	366	11425	-1,5	560	4,9	-5,2	15598	DO	2. Okt	1596	MI	25. Jun	16-17
38	S 24	4543-4260	SITZENRODA	1	Torgau	366	1493		130	8,7		2037	MI	30. Apr	231	SO	12. Okt	16-17
					Dahlen	366	1503		128	8,5		2026	MI	30. Apr	221	SO	12. Okt	13-14
					Querschnitt	366	2996	-3,6	258	8,6	-1,1	4063	MI	30. Apr	424	SO	12. Okt	14-15
64	S 177	5049-4264	SACHSENBRÜCKE	2	Dresden-Rosend.	366	5685		383	6,7		8166	FR	26. Sep	868	MI	30. Apr	16-17
					Pirna	366	5872		357	6,1		7603	FR	23. Mai	915	SO	12. Okt	17-18
					Querschnitt	366	11557	0,1	740	6,4	-0,4	15433	MI	30. Apr	1496	MI	8. Okt	16-17

Nr.	Straße	Zählstelle am Grenzübergang		FS	IN-Richtung GG-Richtung Querschnitt	GT GT GT	Mittelwert				Tagesspitzenwert			Stundenspitzenwert				
		Nummer	Name				DTV-Kfz [Kfz/24h]	08/07 [%]	DTV-SV [Kfz/24h]	Ant. SV [%]	08/07 [%]	Q _{max} [Kfz/24h]	Tag	Datum	q _{max} [Kfz/h]	Tag	Datum	Stunde
40	A 4	4856-4112	LUDWIGSDORF	2	BG Polen	341	6235		1903	30,5		15093	DO	20. Mär	978	DO	20. Mär	20-21
				2	Bautzen	311	5554		1799	32,4		11388	SO	6. Jan	965	SA	5. Jan	13-14
				4	Querschnitt	311	11789	9,1	3702	31,4	16,1	19338	DO	20. Mär	1410	SA	5. Jan	11-12
41	B 92	5839-4219	SCHÖNBERG	1	Adorf	358	1704		182	10,7		2905	MO	12. Mai	394	MO	12. Mai	14-15
				1	BG Tschechien	357	1587		189	11,9		2787	SO	4. Mai	405	SO	11. Mai	11-12
				2	Querschnitt	357	3291	-22,8	371	11,3	-31,7	5610	SO	4. Mai	638	MO	12. Mai	14-15
42	B 95	5543-4220	OBERWIESENTHAL	1	Oberwiesenthal	365	971		27	2,8		2524	SO	3. Feb	353	SO	28. Dez	12-13
				2	BG Tschechien	365	1084		24	2,2		2653	SO	28. Dez	467	SO	28. Dez	16-17
				3	Querschnitt	365	2055	-20,8	51	2,5	24,4	5148	SO	28. Dez	714	SO	13. Jan	15-16
43	B 174	5445-4221	REITZENHAIN	1	Marienber	366	2604		240	9,2		4210	MO	12. Mai	470	SO	13. Jan	14-15
				1	BG Tschechien	366	2597		243	9,4		3945	SO	18. Mai	495	FR	3. Okt	10-11
				2	Querschnitt	366	5201	-11,0	483	9,3	150,3	8096	SO	18. Mai	891	SO	13. Jan	14-15
45	B 172	5151-4223	SCHMILKA	1	BG Tschechien	267	1563		17	1,1		*3281	*MO	*12. Mai	396	FR	3. Okt	12-13
				1	Bad Schandau	264	1605		22	1,4		*3839	*MO	*12. Mai	*483	*MO	*12. Mai	*15-16
				2	Querschnitt	256	3168	-11,3	39	1,2	14,7	*7120	*MO	*12. Mai	*766	*MO	*12. Mai	*12-13
55	B 170	5248-4228	ALTENBERG	1	BG Tschechien	366	1245		28	2,2		2688	FR	16. Mai	340	SO	13. Jan	14-15
				1	Altenberg	366	1219		35	2,9		2250	SO	13. Jan	313	SO	13. Jan	14-15
				2	Querschnitt	366	2464	-29,4	63	2,6	-69,1	4539	SO	13. Jan	653	SO	13. Jan	14-15
63	S 304	5640-4263	KLINGENTHAL	1	BG Tschechien	182	2556		7	0,3		*4508	*DI	*30. Dez	425	SO	12. Okt	15-16
				1	Klingenthal	182	2460		12	0,5		*4344	*FR	* 2. Mai	394	FR	3. Okt	11-12
				2	Querschnitt	182	5016	-5,7	19	0,4		*8486	*DI	*30. Dez	768	SO	12. Okt	14-15
77	A 17	5249-4122	BREITENAU-SCHÖNWALD (GÜG)	3	Dresden	340	4387		1741	39,7		6857	MO	18. Aug	1130	MO	17. Nov	9-10
				3	Prag	340	5367		2604	48,5		11862	FR	15. Aug	1245	SO	13. Jul	6- 7
				6	Querschnitt	340	9754	27,4	4345	44,5	22,8	17330	FR	15. Aug	1313	MO	17. Nov	9-10
80	S 127	4454-4280	BAD MUSKAU	1	BG Polen	366	3356		17	0,5		4553	FR	2. Mai	521	SO	4. Mai	10-11
				1	Weisswasser	366	3371		27	0,8		4619	FR	2. Mai	494	FR	2. Mai	15-16
				2	Querschnitt	366	6727	18,1	44	0,7		9172	FR	2. Mai	916	SO	4. Mai	10-11
81	K 841	4555-4281	PODROSCHKE	1	BG Polen	0	525		2	0,4		*723	*SA	*27. Dez	*99	*SA	*27. Dez	*10-11
				1	Podrosche	0	550		1	0,2		*753	*FR	* 2. Mai	*91	*SA	* 3. Mai	*10-11
				2	Querschnitt	0	1075	-5,3	3	0,3		*1451	*MI	*30. Apr	*184	*SA	*27. Dez	*10-11
82	S 125	4856-4282	GÖRLITZ-STADTBRÜCKE	1	BG Polen	366	2984		31	1,0		5430	SA	20. Dez	531	SA	20. Dez	11-12
				1	Görlitz	366	3064		35	1,1		4354	FR	2. Mai	529	SA	3. Mai	10-11
				2	Querschnitt	366	6048	11,0	66	1,1		8615	MO	22. Dez	978	SA	20. Dez	11-12
83	S 128	4955-4283	HAGENWERDER	1	BG Polen	366	660		6	0,9		1208	SA	20. Dez	182	SA	30. Aug	11-12
				1	Hagenwerder	366	663		7	1,1		972	SO	4. Mai	112	SO	24. Feb	14-15
				2	Querschnitt	366	1323	-24,1	13	1,0		1942	SO	4. Mai	265	SA	30. Aug	11-12
84	S 146	5155-4284	ZITTAU-CHOPINSTR.	1	BG Polen	347	988		9	0,9		*1509	*SA	*27. Dez	229	SA	4. Okt	10-11
				1	Zittau	347	826		10	1,2		1239	SA	2. Aug	198	SA	10. Mai	10-11
				2	Querschnitt	347	1814	2,4	19	1,0		*2608	*SA	*27. Dez	416	SA	4. Okt	10-11
85	S 132	5154-4285	ZITTAU-FRIEDENSSTR.	2	BG Polen	366	3230		41	1,3		5109	SA	27. Dez	665	SA	27. Dez	13-14
				1	Zittau	366	3164		38	1,2		4860	SA	9. Feb	733	SA	1. Mär	10-11
				3	Querschnitt	366	6394	31,2	79	1,2		9309	SA	27. Dez	1215	SA	27. Dez	11-12
86	S 141	5053-4286	SEIFHENNERSDORF / WARNSDORF	1	BG Tschechien	358	2208		24	1,1		3861	MO	19. Mai	352	MO	29. Dez	11-12
				1	Warnsdorf	358	2117		27	1,3		3689	MO	19. Mai	360	MO	5. Mai	9-10
				2	Querschnitt	358	4325	5,2	51	1,2		7550	MO	19. Mai	682	MO	29. Dez	11-12
87	S 139	5053-4287	SEIFHENNERSDORF / RUMBURG	1	BG Tschechien	0	498		1	0,2		*898	*DI	*30. Dez	*89	*MO	*12. Mai	*10-11
				1	Warnsdorf	0	463		5	1,1		*845	*MO	*29. Dez	*74	*DI	*30. Dez	*17-18
				2	Querschnitt	0	961	-1,4	6	0,6		*1724	*MO	*29. Dez	*162	*DI	*30. Dez	*17-18

Nr.	Straße	Zählstelle am Grenzübergang		FS	IN-Richtung GG-Richtung Querschnitt	GT GT GT	Mittelwert				Tagesspitzenwert			Stundenspitzenwert				
		Nummer	Name				DTV-Kfz [Kfz/24h]	08/07 [%]	DTV-SV [Kfz/24h]	Ant. SV [%]	08/07 [%]	Q _{max} [Kfz/24h]	Tag	Datum	Q _{max} [Kfz/h]	Tag	Datum	Stunde
88	S 148	5053-4288	NEUGERSDORF / RUMBURG	1	BG Tschechien	333	1221		448	36,7		1924	DI	13. Mai	156	DI	13. Mai	10-11
					Neugersdorf	333	1264		433	34,3		1981	FR	9. Mai	178	SA	2. Feb	10-11
					Querschnitt	333	2485	-6,7	881	35,5	-19,3	3475	DI	13. Mai	300	FR	29. Feb	16-17
89	S 116	4952-4289	SOHLAND	1	BG Tschechien	221	2226		8	0,4		*3532	*SO	*12. Okt	393	MO	12. Mai	10-11
					Sohland	185	2199		7	0,3		*3578	*SO	*12. Okt	400	SO	2. Mär	14-15
					Querschnitt	184	4425	-0,3	15	0,3		*7110	*SO	*12. Okt	749	SO	9. Mär	14-15
90	S 154	5051-4290	SEBNITZ	1	BG Tschechien	110	1858		120	6,5		2881	FR	2. Mai	352	FR	2. Mai	9-10
					Sebnitz	323	1838		8	0,4		2576	SO	13. Apr	330	SO	9. Mär	13-14
					Querschnitt	110	3696	-9,3	128	3,5		5451	FR	2. Mai	625	SO	24. Feb	14-15
91	S 173	5149-4291	BAHRATAL	1	BG Tschechien	366	2251		25	1,1		3558	MO	12. Mai	463	SO	9. Mär	14-15
					Bahratal	366	2220		21	0,9		3529	FR	3. Okt	514	FR	3. Okt	11-12
					Querschnitt	366	4471	-20,0	46	1,0		7012	SO	18. Mai	881	SO	9. Mär	14-15
92	S 184	5248-4292	NEUREHEFELD	1	BG Tschechien	305	744		5	0,7		1564	SO	13. Jan	276	SO	13. Jan	15-16
					Altenberg	305	753		5	0,7		1606	SO	13. Jan	233	SO	13. Jan	11-12
					Querschnitt	305	1497	-29,3	10	0,7		3170	SO	13. Jan	452	SO	13. Jan	15-16
93	S 207	5346-4293	DEUTSCHEINSIEDEL GüG	1	Neuhausen	361	850		6	0,7		1856	SA	3. Mai	210	MO	12. Mai	10-11
					GÜST	354	781		4	0,5		1807	SA	3. Mai	195	SO	12. Okt	14-15
					Querschnitt	354	1631	-5,7	10	0,6		3663	SA	3. Mai	399	MO	12. Mai	14-15
95	S 262	5544-4295	BÄRENSTEIN	1	BG Tschechien	366	1595		15	0,9		2436	FR	3. Okt	299	MO	29. Dez	11-12
					Bärenstein	366	1731		10	0,6		2560	FR	3. Okt	363	DI	22. Jul	14-15
					Querschnitt	366	3326	-3,2	25	0,8		4996	FR	3. Okt	617	SO	12. Okt	14-15

3.2 Durchschnittliche Verkehrsstärken nach Tagesgruppen und Tag/Nacht-Werte

Nr.	Straße	Zählstelle auf Bundesautobahn		FS	IN-Richtung GG-Richtung Querschnitt	GT GT GT	Mo-So					Mo-Fr					So+F					Tag (6-22)		Nacht (22-6)	
		Nummer	Name				DTV-Kfz [Kfz/24h]	DTV-Kfz [Kfz/24h]	08/07 [%]	DTV-SV [Kfz/24h]	Ant. SV [%]	08/07 [%]	DTV-Kfz [Kfz/24h]	08/07 [%]	DTV-SV [Kfz/24h]	Ant. SV [%]	08/07 [%]	M _t [Kfz/h]	p _t [%]	M _n [Kfz/h]	p _n [%]				
1	A 14	4539-4101	RADEFELD	3	Leipzig	363	26117	29245		5892	20,1		17575		644	3,7		1457	15,2	351	32,2				
				3	Halle	363	25791	28617		5723	20,0		19316		916	4,7		1433	14,7	358	31,0				
				6	Querschnitt	363	51908	57862	-3,7	11615	20,1	-1,4	36891	-2,4	1560	4,2	-6,1	2890	14,9	708	31,6				
2	A 14	4742-4102	AMMELSHAIN	2	Dresden	0	21118	23039		4948	21,5		15595		471	3,0		1200	15,2	239	41,8				
				2	Leipzig	0	20877	22457		4741	21,1		17844		795	4,5		1170	15,3	270	31,9				
				4	Querschnitt	0	41995	45496	-1,4	9689	21,3	-1,2	33439	1,2	1266	3,8	-5,0	2370	15,3	509	36,5				
3	A 14	4945-4103	CHOREN	2	Dresden	366	16413	17964		4665	26,0		12062		538	4,5		917	19,0	217	43,6				
				2	Leipzig	366	15995	17359		4537	26,1		13266		797	6,0		895	18,7	209	43,7				
				4	Querschnitt	366	32408	35323	-0,3	9202	26,1	1,0	25328	0,0	1335	5,3	-6,3	1812	18,9	426	43,7				
5	A 4	4946-4105	ROTHSCHÖNBERG	3	Dresden	366	40256	42872		9620	22,4		32476		1238	3,8		2221	16,3	591	35,3				
				3	Chemnitz	366	39378	41033		9519	23,2		39042		1886	4,8		2175	16,2	572	34,5				
				6	Querschnitt	366	79634	83905	-0,5	19139	22,8	0,7	71518	-0,4	3124	4,4	-2,3	4396	16,3	1162	34,9				
6	A 4	5044-4106	GERSDORF	3	Dresden	366	30355	32204		6631	20,6		24863		931	3,7		1672	14,9	450	32,4				
				3	Chemnitz	366	29860	30744		6686	21,7		31325		1360	4,3		1646	15,1	441	31,2				
				6	Querschnitt	366	60215	62948	-1,5	13317	21,2	-1,7	56188	-1,2	2291	4,1	-6,7	3318	15,0	891	31,8				
7	A 4	5142-4107	HOHENSTEIN	2	Chemnitz	0	18792	20677		4029	19,5		12243		463	3,8		1029	14,0	291	32,5				
				2	Gera	0	18650	20090		4018	20,0		15914		710	4,5		1040	14,8	250	26,7				
				4	Querschnitt	0	37442	40767	-1,8	8047	19,7	-0,4	28157	-2,3	1173	4,2	-4,4	2069	14,4	541	29,8				
8	A 72	5242-4108	LEUKERSDORF	2	Chemnitz	360	26374	28477		4437	15,6		19551		626	3,2		1469	11,7	359	25,1				
				2	Zwickau	360	26108	27348		4317	15,8		24577		830	3,4		1447	11,1	369	23,5				
				4	Querschnitt	360	52482	55825	3,3	8754	15,7	0,8	44128	2,3	1456	3,3	-5,3	2916	11,4	728	24,3				
9	A 72	5637-4109	HEINERSGRÜN	2	Plauen	359	18173	19470		4054	20,8		13870		527	3,8		1010	15,3	251	34,9				
				2	Hof	359	18179	18015		4214	23,4		22764		951	4,2		959	15,4	354	29,7				
				4	Querschnitt	359	36352	37485	-1,6	8268	22,1	-1,5	36634	-0,2	1478	4,0	-9,7	1969	15,3	606	31,9				
10	A 4	4848-4120	AD DRESDEN – NORD (W)	4	AD Dresden-Nord	365	43467	46448		7892	17,0		37867		1292	3,4		2413	12,3	607	24,5				
				4	Chemnitz	365	44208	48148		7880	16,4		31475		1007	3,2		2449	12,4	629	23,8				
				8	Querschnitt	365	87675	94596	-1,5	15772	16,7	-2,8	69342	-0,9	2299	3,3	-2,9	4862	12,4	1236	24,2				
22	A 13	4648-4111	SCHÖNFELD	2	Berlin	366	15594	15980		3106	19,4		14612		545	3,7		882	13,8	185	30,5				
				2	Dresden	366	15712	15894		3193	20,1		16057		562	3,5		883	13,9	198	29,4				
				4	Querschnitt	366	31306	31874	-0,8	6299	19,8	-2,8	30669	0,6	1107	3,6	-2,4	1765	13,8	383	30,0				
47	A 72	5340-4113	HIRSCHFELD	2	Zwickau	366	19117	20248		4045	20,0		15406		523	3,4		1060	14,6	270	31,6				
				2	Plauen	366	19140	19090		4090	21,4		22789		878	3,9		1030	14,3	333	28,1				
				4	Querschnitt	366	38257	39338	-2,5	8135	20,7	-3,4	38195	-1,1	1401	3,7	-10,8	2090	14,5	603	29,7				
48	A 72	5439-4114	GOSPERSGRÜN	2	Zwickau	366	21932	23663		4383	18,5		16359		560	3,4		1218	13,8	306	30,1				
				2	Plauen	366	21839	22268		4478	20,1		24353		982	4,0		1176	13,6	378	27,8				
				4	Querschnitt	366	43771	45931	-1,0	8861	19,3	-1,1	40712	-0,5	1542	3,8	-8,5	2394	13,7	684	28,8				
49	A 4	4755-4115	KÖNIGSHAINER BERGE	2	Görlitz	0	7525	7840		2064	26,3		6639		315	4,7		394	18,6	153	40,6				
				2	Bautzen	0	6970	7220		1755	24,3		6070		587	9,7		351	19,6	168	26,4				
				4	Querschnitt	0	14495	15060	-1,0	3819	25,4	-1,1	12709	-0,4	902	7,1	-7,5	745	19,1	321	33,1				
50	A 4	4851-4116	BURKAU	2	Bautzen	350	16713	17914		3852	21,5		11814		483	4,1		911	16,7	267	28,3				
				2	Dresden	350	16135	16772		3911	23,3		15972		926	5,8		872	16,6	274	32,0				
				4	Querschnitt	350	32848	34686	-1,3	7763	22,4	0,0	27786	-1,1	1409	5,1	1,8	1783	16,6	541	30,1				
51	A 4	4849-4117	WACHAU	2	Görlitz	350	20532	22298		4552	20,4		14024		611	4,4		1125	15,9	316	28,1				
				2	Dresden	350	19772	20883		4496	21,5		18432		1000	5,4		1072	15,4	328	30,5				
				4	Querschnitt	350	40304	43181	-1,6	9048	21,0	-1,1	32456	-1,6	1611	5,0	-1,2	2197	15,7	645	29,3				
56	A 17	4947-4118	GOMPITZ	2	E55 (PRAG)	332	22950	25168		4638	18,4		17369		775	4,5		1302	13,8	264	29,6				
				2	BAB A 4	332	22830	25200		4783	19,0		16176		465	2,9		1307	14,7	241	30,0				
				4	Querschnitt	332	45780	50368	1,8	9421	18,7	11,2	33545	-2,6	1240	3,7	7,5	2609	14,2	505	29,8				

Nr.	Straße	Zählstelle auf Bundesautobahn		FS	IN-Richtung GG-Richtung Querschnitt	GT GT GT	Mo-So			Mo-Fr			So+F			Tag (6-22)		Nacht (22-6)			
		Nummer	Name				DTV-Kfz [Kfz/24h]	DTV-Kfz [Kfz/24h]	08/07 [%]	DTV-SV [Kfz/24h]	Ant. SV [%]	08/07 [%]	DTV-Kfz [Kfz/24h]	08/07 [%]	DTV-SV [Kfz/24h]	Ant. SV [%]	08/07 [%]	M _t [Kfz/h]	p _t [%]	M _n [Kfz/h]	p _n [%]
58	A 4	4848-4121	AD DRESDEN – NORD (O)	2	Görlitz	365	27156	29966		5357	17,9		17683		669	3,8		1491	14,0	412	24,6
				2	AD Dresden-Nord	365	26418	28468		5223	18,3		22622		940	4,2		1452	13,5	398	25,9
				4	Querschnitt	365	53574	58434	-1,6	10580	18,1	-2,8	40305	-1,4	1609	4,0	-2,1	2943	13,7	810	25,2
59	A 13	4848-4119	AD DRESDEN – NORD (N)	2	Berlin (N)	365	20901	22366		3670	16,4		16824		542	3,2		1175	12,0	263	25,7
				2	AD Dresden-Nord	365	20894	22141		3816	17,2		18277		556	3,0		1178	12,5	256	25,4
				4	Querschnitt	365	41795	44507	-2,9	7486	16,8	-5,2	35101	-1,4	1098	3,1	-6,7	2353	12,2	519	25,6

Nr.	Straße	Zählstelle auf Bundesstraße		FS	IN-Richtung GG-Richtung Querschnitt	GT GT GT	Mo-So					Mo-Fr					So+F					Tag (6-22)		Nacht (22-6)	
		Nummer	Name				DTV-Kfz [Kfz/24h]	DTV-Kfz [Kfz/24h]	08/07 [%]	DTV-SV [Kfz/24h]	Ant. SV [%]	08/07 [%]	DTV-Kfz [Kfz/24h]	08/07 [%]	DTV-SV [Kfz/24h]	Ant. SV [%]	08/07 [%]	M _t [Kfz/h]	p _t [%]	M _n [Kfz/h]	P _n [%]				
11	B 92	5639-4201	ADORF	1	Oelsnitz	366	4457	4740		528	11,1		2676		58	1,6		256	8,3	45	14,0				
					Adorf	366	4438	4736		538	11,4		3547		46	1,3		257	8,4	42	15,5				
					Querschnitt	366	8895	9476	-11,3	1066	11,2	-20,9	7223	-14,9	104	1,4	-23,5	513	8,3	87	14,7				
12	B 174	5344-4202	MARIENBERG	1	Marienber	303	3082	3029		366	12,1		3117		96	3,1		178	8,2	30	20,2				
					BG Tschechien	303	3118	3081		373	12,1		3007		62	2,1		183	8,3	24	22,2				
					Querschnitt	303	6200	6110	-8,2	739	12,1	89,5	6124	-17,2	158	2,6	41,1	360	8,2	54	21,1				
13	B 175	4942-4203	ROCHLITZ	1	Rochlitz	366	2041	2273		230	10,1		1386		42	3,0		118	8,2	20	12,2				
					Waldenburg	366	2046	2295		222	9,7		1308		22	1,7		119	8,0	17	9,6				
					Querschnitt	366	4087	4568	-5,2	452	9,9	-3,0	2694	-8,0	64	2,4	-3,0	237	8,1	37	11,0				
14	B 170	5148-4294	DIPPOLDISWALDE	1	Dippoldiswalde	366	4829	5031		278	5,5		4282		66	1,5		278	4,4	48	5,2				
					Altenberg	366	4686	4951		278	5,6		3766		44	1,2		274	4,5	37	5,6				
					Querschnitt	366	9515	9982	-1,6	556	5,6	-15,2	8048	-5,7	110	1,4	-31,7	552	4,4	85	5,4				
15	B 87	4443-4205	TORGAU	1	Torgau	293	4198	4653		795	17,1		3135		120	3,8		235	13,1	55	21,3				
					Eilenburg	297	4112	4682		744	15,9		2336		48	2,1		234	12,8	45	19,8				
					Querschnitt	293	8310	9335	-4,2	1539	16,5	3,2	5471	-5,0	168	3,1	-8,7	469	12,9	100	20,6				
16	B 169	4844-4206	DÖBELN	1	Riesa	366	6102	6821		1243	18,2		4216		142	3,4		343	14,0	76	23,6				
					Döbeln	366	6091	6746		1247	18,5		4525		145	3,2		342	14,5	77	20,2				
					Querschnitt	366	12193	13567	-1,7	2490	18,4	-0,4	8741	-1,9	287	3,3	-5,9	686	14,2	153	21,9				
17	B 6	4846-4207	MEISSEN	1	Oschatz	366	4712	5287		525	9,9		3039		52	1,7		272	8,1	45	9,6				
					Meißen	366	4693	5253		492	9,4		3117		47	1,5		266	7,5	54	9,8				
					Querschnitt	366	9405	10540	1,5	1017	9,6	-0,9	6156	0,6	99	1,6	13,8	538	7,8	99	9,7				
18	B 97	4551-4208	HOYERSWERDA	1	Hoyerswerda	366	4915	5478		441	8,1		2873		32	1,1		285	6,3	45	10,3				
					Bernsdorf	366	4961	5502		434	7,9		3063		40	1,3		286	6,2	48	9,3				
					Querschnitt	366	9876	10980	0,4	875	8,0	8,6	5936	-0,8	72	1,2	9,1	571	6,2	93	9,8				
19	B 115	4755-4209	GÖRLITZ	1	Niesky	0	3847	4299		259	6,0		2490		28	1,1		225	5,0	31	4,3				
					Görlitz	0	4233	4786		310	6,5		2394		22	0,9		245	5,2	39	7,8				
					Querschnitt	0	8080	9085	-6,4	569	6,3	-27,0	4884	-13,0	50	1,0	-38,3	470	5,1	71	6,3				
20	B 173	5242-4210	MITTELBACHER BERG	1	Chemnitz	347	2852	3260		250	7,7		1662		19	1,1		161	6,5	34	5,2				
					Oberlungwitz	348	2591	2975		222	7,5		1472		18	1,2		149	6,4	26	4,9				
					Querschnitt	347	5443	6235	12,0	472	7,6	6,3	3134	7,3	37	1,2	5,7	310	6,5	61	5,1				
21	B 2	4740-4235	MARKKLEEBERG SÜD	2	Leipzig	337	20800	23551		2587	11,0		13397		295	2,2		1183	8,7	233	13,7				
					Gera	337	20983	23920		2622	11,0		12447		181	1,5		1200	8,9	224	11,8				
					Querschnitt	337	41783	47471	0,0	5209	11,0	-0,8	25844	-1,2	476	1,8	-9,3	2383	8,8	457	12,8				
23	B 6	4851-4212	BISCHOFSWERDA	1	Bautzen	0	4550	5050		447	8,9		3015		42	1,4		268	7,0	33	10,6				
					Bischofswerda	0	4659	5138		410	8,0		3269		43	1,3		270	6,4	42	7,5				
					Querschnitt	0	9209	10188	0,6	857	8,4	13,8	6284	7,9	85	1,4	44,1	538	6,7	76	8,9				
24	B 6	4853-4213	KUBSCHÜTZ	1	Löbau	365	5382	5892		856	14,5		3558		92	2,6		308	11,3	57	22,2				
					Bautzen	366	5585	6012		899	15,0		4388		197	4,5		315	11,3	69	21,5				
					Querschnitt	365	10967	11904	-6,3	1755	14,7	-15,6	7946	-6,8	289	3,6	-15,2	623	11,3	126	21,8				
26	B 101	5145-4215	FREIBERG	1	Freiberg	366	8023	8998		692	7,7		4668		82	1,8		465	6,2	73	8,5				
					Brand-Erbisdorf	366	7658	8575		669	7,8		4274		67	1,6		445	6,5	67	5,9				
					Querschnitt	366	15681	17573	-2,3	1361	7,7	-1,7	8942	-4,3	149	1,7	-6,3	910	6,3	140	7,3				
27	B 101	5442-4216	AUE	2	Lauter/Sa.	366	8983	10039		689	6,9		5903		72	1,2		519	5,6	85	6,5				
					Aue	366	8852	9936		685	6,9		5524		49	0,9		516	5,7	74	5,4				
					Querschnitt	366	17835	19975	-0,8	1374	6,9	-5,6	11427	-3,0	121	1,1	-4,7	1035	5,6	159	6,0				

Nr.	Straße	Zählstelle auf Bundesstraße		FS	IN-Richtung GG-Richtung Querschnitt	GT GT GT	Mo-So			Mo-Fr			So+F			Tag (6-22)		Nacht (22-6)			
		Nummer	Name				DTV-Kfz [Kfz/24h]	DTV-Kfz [Kfz/24h]	08/07 [%]	DTV-SV [Kfz/24h]	Ant. SV [%]	08/07 [%]	DTV-Kfz [Kfz/24h]	08/07 [%]	DTV-SV [Kfz/24h]	Ant. SV [%]	08/07 [%]	M _t [Kfz/h]	p _t [%]	M _n [Kfz/h]	p _n [%]
28	B 172	5049-4217	HEIDENAU	1	Pirna	366	8130	8802		559	6,4		5350		48	0,9		471	5,0	75	6,1
				1	Heidenau	366	8626	9334		545	5,8		5901		47	0,8		490	4,8	98	3,8
				2	Querschnitt	366	16756	18136	-3,5	1104	6,1	1,4	11251	-8,9	95	0,8	-6,9	961	4,9	173	4,8
39	B 170	5048-4218	POSSENDORFER BERG	1	Dresden	366	7073	7513		465	6,2		5929		106	1,8		404	4,8	77	7,7
				2	Dippoldiswalde	366	6845	7332		488	6,7		5236		79	1,5		397	5,3	62	7,8
				3	Querschnitt	366	13918	14845	-1,4	953	6,4	-10,1	11165	-4,2	185	1,7	-22,9	801	5,1	138	7,8
46	B 95	5544-4224	HAMMER- UNTERWIESENTHAL	1	Annaberg-Buch	355	1625	1591		136	8,5		1701		26	1,5		96	6,5	12	4,7
				1	Oberwiesenthal	344	1604	1575		134	8,5		1666		24	1,4		95	6,4	10	5,8
				2	Querschnitt	344	3229	3166	-11,0	270	8,5	-4,3	3367	-10,9	50	1,5	-13,8	191	6,4	21	5,2
52	B 107	4842-4225	GROSSBOTHEN	1	Grimma	224	2578	2944		227	7,7		1503		14	0,9		149	6,1	23	9,3
				1	Rochlitz	224	2468	2801		201	7,2		1462		8	0,5		145	5,9	19	5,3
				2	Querschnitt	224	5046	5745	-9,7	428	7,4	-22,7	2965	-14,3	22	0,7	-26,7	294	6,0	42	7,5
53	B 169	5441-4226	HUNDSHÜBEL	1	Schneeberg	366	1899	2102		194	9,2		1319		11	0,8		110	7,2	17	9,8
				1	Auerbach/Vogtl.	366	1916	2099		189	9,0		1426		14	1,0		109	7,3	21	5,5
				2	Querschnitt	366	3815	4201	-14,2	383	9,1	-17,6	2745	-14,1	25	0,9	-10,7	219	7,2	38	7,5
54	B 173	5241-4227	MÜLSEN ST. JACOB	1	Lichtenstein/Sa.	366	2464	2858		272	9,5		1287		15	1,2		138	8,2	32	6,5
				1	Zwickau	366	2464	2863		266	9,3		1289		24	1,9		140	7,5	28	11,2
				2	Querschnitt	366	4928	5721	-7,6	538	9,4	-10,9	2576	-10,1	39	1,5	-7,1	278	7,9	60	8,7
68	B 6	4641-4229	GERICHSHAIN	1	Borsdorf	332	6059	6713		537	8,0		3658		36	1,0		349	6,3	60	8,6
				1	Machern	332	6353	6972		561	8,0		4376		65	1,5		359	6,1	75	10,4
				2	Querschnitt	332	12412	13685	1,2	1098	8,0	-0,2	8034	-3,8	101	1,3	-11,4	708	6,2	135	9,6
70	B 173	4947-4231	GRUMBACH	1	Kesselsdorf	366	4645	5170		550	10,6		3119		34	1,1		267	8,5	47	9,9
				1	Herzogswalde	366	4676	5223		526	10,1		3033		28	0,9		271	8,4	43	6,2
				2	Querschnitt	366	9321	10393	3,4	1076	10,4	5,4	6152	-1,8	62	1,0	-4,6	537	8,4	90	8,1
71	B 173	5538-4233	GROSSZÖBERN	1	Pirk	317	1322	1523		95	6,2		678		7	1,0		78	5,4	10	3,7
				1	LG Bayern	316	1161	1323		80	6,0		672		7	1,0		66	5,1	14	5,3
				2	Querschnitt	316	2483	2846	-0,7	175	6,1	-5,9	1350	-4,2	14	1,0	-12,5	143	5,3	23	4,7
72	B 169	5044-4230	HAINICHEN	1	Hainichen	323	2065	2376		344	14,5		1159		22	1,9		121	11,8	15	14,8
				1	Frankenberg	323	2031	2356		377	16,0		1074		16	1,5		119	13,0	16	17,9
				2	Querschnitt	323	4096	4732	-0,4	721	15,2	0,0	2233	2,1	38	1,7	-2,6	240	12,4	32	16,4
73	B 173	5340-4232	LICHTENTANNE	1	Zwickau	366	4256	4886		529	10,8		2287		29	1,3		243	8,8	46	12,3
				1	Schönfels	366	4185	4796		529	11,0		2219		31	1,4		235	8,8	53	13,3
				2	Querschnitt	366	8441	9682	-2,9	1058	10,9	-8,5	4506	-4,9	60	1,3	-16,7	478	8,8	99	12,8

Nr.	Straße	Zählstelle auf Staatsstraße		FS	IN-Richtung GG-Richtung Querschnitt	GT GT GT	Mo-So			Mo-Fr			So+F			Tag (6-22)		Nacht (22-6)		
		Nummer	Name				DTV-Kfz [Kfz/24h]	DTV-Kfz [Kfz/24h]	08/07 [%]	DTV-SV [Kfz/24h]	Ant. SV [%]	08/07 [%]	DTV-Kfz [Kfz/24h]	08/07 [%]	DTV-SV [Kfz/24h]	Ant. SV [%]	08/07 [%]	M _t [Kfz/h]	p _t [%]	M _n [Kfz/h]
25	S 243	5143-4214	RÖHRSDORF	1	Chemnitz	154	4414	5019		382	7,6		1930		28	1,5	250	6,0	52	9,4
				1	Leipzig	169	5644	6371		527	8,3		2700		48	1,8	318	6,6	70	9,5
				2	Querschnitt	154	10058	11390	-29,7	909	8,0	-33,5	4630	-40,1	76	1,6	-34,5	568	6,3	122
29	S 242	5042-4251	HARTMANNSDORF	1	Burgstädt	366	5880	6864		503	7,3		2902		30	1,0	338	6,2	59	6,5
				1	Limb.-Oberfrohn	366	5976	6941		537	7,7		3075		47	1,5	341	6,6	66	5,9
				2	Querschnitt	366	11856	13805	29,6	1040	7,5	37,2	5977	21,4	77	1,3	26,2	679	6,4	125
30	S 302	5539-4252	ARNOLDSGRÜN	1	Schöneck/Vogtl.	271	1615	1771		135	7,6		1102		7	0,6	95	6,1	11	7,2
				1	Oelsnitz	271	1616	1766		139	7,9		1191		13	1,1	92	6,1	18	8,5
				2	Querschnitt	271	3231	3537	-12,6	274	7,7	7,9	2293	-14,2	20	0,9	-13,0	187	6,1	29
31	S 309	5638-4253	TIEFENBRUNN	1	Adorf	365	797	905		33	3,6		502		4	0,8	46	3,1	7	3,1
				1	Tiefenbrunn	365	796	904		33	3,7		532		5	0,9	43	2,9	14	4,2
				2	Querschnitt	365	1593	1809	-0,7	66	3,6	0,0	1034	-6,8	9	0,9	0,0	89	3,0	21
32	S 100	4852-4254	PRISCHWITZ	1	Bautzen	366	1978	2329		300	12,9		1047		21	2,0	113	11,4	22	7,5
				1	Kamenz	366	1919	2266		290	12,8		1023		18	1,8	107	11,1	25	10,3
				2	Querschnitt	366	3897	4595	4,5	590	12,8	14,8	2070	-2,5	39	1,9	8,3	220	11,3	47
33	S 165	5051-4255	KIRNITZSCHTAL	1	Sebnitz	366	962	929		63	6,8		1080		22	2,0	58	5,0	5	11,4
				1	Bad Schandau	366	919	883		60	6,8		1000		22	2,2	55	5,3	5	5,0
				2	Querschnitt	366	1881	1812	-4,9	123	6,8	-1,6	2080	-8,5	44	2,1	2,3	113	5,2	10
34	S 95	4651-4261	WITTICHENAU 2	1	Hoyerswerda	191	1528	1764		184	10,4		860		6	0,7	88	8,7	15	8,3
				1	Kamenz	191	1539	1778		191	10,7		892		6	0,7	88	8,8	16	9,8
				2	Querschnitt	191	3067	3542	-7,5	375	10,6	1,6	1752	-9,6	12	0,7	0,0	176	8,8	31
35	S 87	4745-4257	RIESA	1	Riesa	366	1779	2040		84	4,1		995		8	0,8	102	3,6	18	3,0
				1	Meißen	366	1707	1958		72	3,7		961		7	0,7	98	3,0	18	5,1
				2	Querschnitt	366	3486	3998	1,3	156	3,9	8,3	1956	-1,9	15	0,8	-6,3	200	3,3	35
36	S 36	4843-4258	MINKWITZ	1	Leisnig	327	2534	2851		281	9,9		1636		40	2,4	144	7,9	29	10,9
				1	Hartha	327	2543	2850		258	9,1		1653		22	1,3	147	7,5	24	7,4
				2	Querschnitt	327	5077	5701	1,0	539	9,5	7,8	3289	2,9	62	1,9	0,0	290	7,7	54
37	S 38	4741-4262	GROSSPÖSNA	1	Leipzig	366	5749	6342		381	6,0		3526		32	0,9	335	4,6	48	8,5
				1	Grimma	366	5676	6337		387	6,1		3148		21	0,7	332	4,8	45	6,9
				2	Querschnitt	366	11425	12679	-1,2	768	6,1	-5,0	6674	-4,6	53	0,8	-18,5	668	4,7	93
38	S 24	4543-4260	SITZENRODA	1	Torgau	366	1493	1672		174	10,4		1000		24	2,4	87	8,4	13	12,5
				1	Dahlen	366	1503	1669		172	10,3		1091		25	2,3	86	8,0	15	14,0
				2	Querschnitt	366	2996	3341	-3,9	346	10,4	-2,0	2091	-4,2	49	2,3	0,0	173	8,2	28
64	S 177	5049-4264	SACHSENBRÜCKE	2	Dresden-Rosend.	366	5685	6319		524	8,3		3738		37	1,0	334	6,9	42	5,0
				2	Pirna	366	5872	6428		489	7,6		4325		38	0,9	342	6,1	50	5,7
				4	Querschnitt	366	11557	12747	0,5	1013	7,9	-0,8	8063	-3,1	75	0,9	0,0	676	6,5	93

Nr.	Straße	Zählstelle am Grenzübergang		FS	IN-Richtung GG-Richtung Querschnitt	GT GT GT	Mo-So			Mo-Fr			So+F			Tag (6-22)		Nacht (22-6)		
		Nummer	Name				DTV-Kfz [Kfz/24h]	DTV-Kfz [Kfz/24h]	08/07 [%]	DTV-SV [Kfz/24h]	Ant. SV [%]	08/07 [%]	DTV-Kfz [Kfz/24h]	08/07 [%]	DTV-SV [Kfz/24h]	Ant. SV [%]	08/07 [%]	M _t [Kfz/h]	p _t [%]	M _n [Kfz/h]
40	A 4	4856-4112	LUDWIGSDORF	2	BG Polen	341	6235	6460		2314	35,8		4388		396	9,0	313	29,6	154	34,1
				2	Bautzen	311	5554	5709		2251	39,4		5412		725	13,4	274	29,5	147	43,3
				4	Querschnitt	311	11789	12169	10,9	4565	37,5	19,7	9800	8,1	1121	11,4	10,7	586	29,6	301
41	B 92	5839-4219	SCHÖNBERG	1	Adorf	358	1704	1626		245	15,1		1922		33	1,7	100	9,1	13	34,3
				1	BG Tschechien	357	1587	1494		251	16,8		1893		32	1,7	94	10,6	11	34,3
				2	Querschnitt	357	3291	3120	-23,3	496	15,9	-32,1	3815	-21,8	65	1,7	-28,6	194	9,8	24
42	B 95	5543-4220	OBERWIESENTHAL	1	Oberwiesenthal	365	971	822		30	3,6		1396		18	1,3	58	2,7	4	5,0
				2	BG Tschechien	365	1084	938		27	2,9		1461		16	1,1	66	2,1	5	4,3
				3	Querschnitt	365	2055	1760	-23,3	57	3,2	29,5	2857	-16,8	34	1,2	17,2	124	2,4	9
43	B 174	5445-4221	REITZENHAIN	1	Marienberg	366	2604	2451		313	12,8		2909		86	3,0	151	8,0	24	24,3
				1	BG Tschechien	366	2597	2464		317	12,9		2763		51	1,8	153	8,2	19	27,8
				2	Querschnitt	366	5201	4915	-10,0	630	12,8	151,0	5672	-14,3	137	2,4	107,6	303	8,1	44
45	B 172	5151-4223	SCHMILKA	1	BG Tschechien	267	1563	1366		18	1,3		1984		12	0,6	95	1,0	5	4,2
				1	Bad Schandau	264	1605	1385		23	1,7		2132		20	0,9	96	1,2	9	4,6
				2	Querschnitt	256	3168	2751	-13,1	41	1,5	13,9	4116	-9,0	32	0,8	23,1	191	1,1	13
55	B 170	5248-4228	ALTENBERG	1	BG Tschechien	366	1245	1114		34	3,1		1508		12	0,8	74	3,2	7	15,9
				1	Altenberg	366	1219	1094		41	3,7		1492		25	1,7	70	4,1	11	13,3
				2	Querschnitt	366	2464	2208	-31,0	75	3,4	-69,3	3000	-29,7	37	1,2	-69,9	145	3,7	18
63	S 304	5640-4263	KLINGENTHAL	1	BG Tschechien	182	2556	2454		8	0,3		2711		3	0,1	154	0,3	12	1,0
				1	Klingenthal	182	2460	2390		14	0,6		2547		6	0,2	149	0,5	9	1,2
				2	Querschnitt	182	5016	4844	-8,6	22	0,5		5258	-0,1	9	0,2	303	0,4	21	1,1
77	A 17	5249-4122	BREITENAU- SCHÖNWALD (GÜG)	3	Dresden	340	4387	4810		2233	46,4		3070		514	16,7	226	36,3	96	55,9
				3	Prag	340	5367	5808		3149	54,2		3384		796	23,5	279	45,3	112	64,7
				6	Querschnitt	340	9754	10618	26,90	5382	50,7	20,8	6454	21,1	1310	20,3	28,6	506	41,2	208
80	S 127	4454-4280	BAD MUSKAU	1	BG Polen	366	3356	3287		18	0,5		3328		9	0,3	203	0,5	13	1,9
				1	Weisswasser	366	3371	3289		30	0,9		3388		17	0,5	203	0,7	15	3,6
				2	Querschnitt	366	6727	6576	15,3	48	0,7		6716	22,0	26	0,4	407	0,6	27	2,8
81	K 841	4555-4281	PODROSCHKE	1	BG Polen	0	525	506		2	0,4		545		1	0,2	32	0,3	1	0,0
				1	Podrosche	0	550	544		1	0,2		522		1	0,2	34	0,2	1	1,4
				2	Querschnitt	0	1075	1050	-3,1	3	0,3		1067	-12,2	2	0,2	66	0,3	3	0,8
82	S 125	4856-4282	GÖRLITZ-STADTBRÜCKE	1	BG Polen	366	2984	3165		37	1,2		2145		8	0,4	181	1,0	11	0,9
				1	Görlitz	366	3064	3235		42	1,3		2289		12	0,5	185	1,1	13	1,7
				2	Querschnitt	366	6048	6400	12,9	79	1,2		4434	-2,6	20	0,5	366	1,1	24	1,3
83	S 128	4955-4283	HAGENWERDER	1	BG Polen	366	660	641		7	1,1		691		3	0,4	40	0,9	2	2,8
				1	Hagenwerder	366	663	647		9	1,4		698		3	0,4	40	1,1	2	1,3
				2	Querschnitt	366	1323	1288	-22,8	16	1,2		1389	-27,7	6	0,4	81	1,0	4	2,0
84	S 146	5155-4284	ZITTAU-CHOPINSTR.	1	BG Polen	347	988	985		12	1,2		888		3	0,3	61	0,9	2	3,8
				1	Zittau	347	826	818		12	1,5		753		5	0,7	51	1,2	2	3,2
				2	Querschnitt	347	1814	1803	3,7	24	1,3		1641	-0,8	8	0,5	112	1,1	3	3,6
85	S 132	5154-4285	ZITTAU-FRIEDENSSTR.	2	BG Polen	366	3230	3270		50	1,5		2748		17	0,6	195	1,2	13	3,5
				1	Zittau	366	3164	3212		45	1,4		2679		21	0,8	191	1,1	14	3,3
				3	Querschnitt	366	6394	6482	29,8	95	1,5		5427	25,8	38	0,7	386	1,2	26	3,4
86	S 141	5053-4286	SEIFHENNERSDORF / WARNSDORF	1	BG Tschechien	358	2208	2312		28	1,2		1960		14	0,7	133	1,1	10	1,8
				1	Warnsdorf	358	2117	2235		30	1,3		1812		18	1,0	128	1,3	9	1,8
				2	Querschnitt	358	4325	4547	8,4	58	1,3		3772	-4,4	32	0,8	261	1,2	19	1,8
87	S 139	5053-4287	SEIFHENNERSDORF / RUMBURG	1	BG Tschechien	0	498	497		1	0,2		510		1	0,2	30	0,3	1	0,1
				1	Warnsdorf	0	463	467		5	1,1		438		5	1,1	28	1,1	2	0,1
				2	Querschnitt	0	961	964	-1,0	6	0,6		948	-5,3	6	0,6	59	0,7	3	0,1

Nr.	Straße	Zählstelle am Grenzübergang		FS	IN-Richtung GG-Richtung Querschnitt	GT GT GT	Mo-So			Mo-Fr			So+F			Tag (6-22)		Nacht (22-6)			
		Nummer	Name				DTV-Kfz [Kfz/24h]	DTV-Kfz [Kfz/24h]	08/07 [%]	DTV-SV [Kfz/24h]	Ant. SV [%]	08/07 [%]	DTV-Kfz [Kfz/24h]	08/07 [%]	DTV-SV [Kfz/24h]	Ant. SV [%]	08/07 [%]	M _t [Kfz/h]	p _t [%]	M _n [Kfz/h]	p _n [%]
88	S 148	5053-4288	NEUGERSDORF / RUMBURG	1	BG Tschechien	333	1221	1340		573	42,8		898		148	16,5		68	32,9	16	68,9
				1	Neugersdorf	333	1264	1375		551	40,1		855		60	7,0		72	31,2	14	66,4
				2	Querschnitt	333	2485	2715	-7,2	1124	41,4	-19,3	1753	-8,3	208	11,9	-20,6	140	32,0	30	67,8
89	S 116	4952-4289	SOHLAND	1	BG Tschechien	221	2226	2101		7	0,3		2567		15	0,6		137	0,3	5	4,1
				1	Sohland	185	2199	2090		8	0,4		2501		4	0,2		135	0,3	4	0,5
				2	Querschnitt	184	4425	4191	-0,9	15	0,4		5068	2,4	19	0,4		272	0,3	9	2,4
90	S 154	5051-4290	SEBNITZ	1	BG Tschechien	110	1858	1806		128	7,1		1938		100	5,2		115	6,2	3	30,3
				1	Sebnitz	323	1838	1789		9	0,5		1944		7	0,4		113	0,4	3	0,8
				2	Querschnitt	110	3696	3595	-11,9	137	3,8		3882	-5,8	107	2,8		228	3,4	6	14,0
91	S 173	5149-4291	BAHRATAL	1	BG Tschechien	366	2251	2074		29	1,4		2693		15	0,6		138	1,1	5	2,6
				1	Bahratal	366	2220	2052		25	1,2		2615		10	0,4		137	0,9	4	2,0
				2	Querschnitt	366	4471	4126	-26,3	54	1,3		5308	-4,3	25	0,5		275	1,0	8	2,3
92	S 184	5248-4292	NEUREHEFELD	1	BG Tschechien	305	744	645		5	0,8		1012		5	0,5		46	0,6	1	4,6
				1	Altenberg	305	753	653		5	0,8		1012		5	0,5		47	0,7	1	5,2
				2	Querschnitt	305	1497	1298	-30,2	10	0,8		2024	-27,7	10	0,5		92	0,6	2	4,8
93	S 207	5346-4293	DEUTSCHEINSIEDEL GüG	1	Neuhausen	361	850	750		7	0,9		1103		3	0,3		52	0,6	1	4,2
				2	GÜST	354	781	690		5	0,7		1012		3	0,3		48	0,6	1	3,5
				3	Querschnitt	354	1631	1440	-6,7	12	0,8		2115	-5,9	6	0,3		101	0,6	2	4,0
95	S 262	5544-4295	BÄRENSTEIN	1	BG Tschechien	366	1595	1494		17	1,1		1793		7	0,4		98	0,9	4	2,7
				1	Bärenstein	333	1221	1340		573	42,8		898		148	16,5		68	32,9	16	68,9
				2	Querschnitt	333	1264	1375		551	40,1		855		60	7,0		72	31,2	14	66,4

3.3 Durchschnittliche Verkehrsstärken aller Tage (Mo-So) nach Fahrzeugarten

Nr.	Straße	Zählstelle auf Bundesautobahn		FS	IN-Richtung GG-Richtung Querschnitt	GT° GT° GT°	DTV-Kfz [Kfz/24h]	DTV-PV [Kfz/24h]					DTV-GV [Kfz/24h]					DTV-SV [Kfz/24h]	nicht klas- sifizier- bare Kfz
		Nummer	Name					Krad	Pkw	PkwA	Bus	Summe	Lfw	Lkw	LkwA	Satt	Summe		
1	A 14	4539-4101	RADEFELD	3	Leipzig	353	26117	68	19465	255	58	19845	1833	1186	940	2250	6209	4434	62
				3	Halle	353	25791	73	19259	245	61	19639	1916	1101	892	2204	6112	4257	40
				6	Querschnitt	353	51908	141	38724	500	119	39484	3749	2286	1832	4454	12321	8691	103
2	A 14	4742-4102	AMMELSHAIN	2	Dresden	0	21118	31	15590	198	52	15871	1521	973	860	1842	5196	3727	51
				2	Leipzig	0	20877	49	15407	188	36	15681	1357	1031	846	1634	4868	3546	329
				4	Querschnitt	0	41995	81	30997	386	87	31551	2878	2003	1706	3476	10064	7273	380
3	A 14	4945-4103	CHOREN	2	Dresden	340	16413	40	11382	200	47	11669	1213	709	707	2087	4716	3550	28
				2	Leipzig	342	15995	40	11182	190	45	11457	1140	723	670	1972	4504	3409	34
				4	Querschnitt	340	32408	80	22565	390	92	23126	2353	1431	1377	4059	9220	6959	62
5	A 4	4946-4105	ROTHSCHÖNBERG	3	Dresden	350	40256	100	28960	593	164	29817	3069	1569	1558	4174	10371	7465	69
				3	Chemnitz	351	39378	98	28452	561	158	29269	2975	1563	1515	3983	10036	7219	73
				6	Querschnitt	350	79634	198	57412	1154	322	59086	6044	3132	3073	8158	20407	14684	142
6	A 4	5044-4106	GERSDORF	3	Dresden	352	30355	76	22260	449	123	22909	2355	1240	1114	2682	7392	5160	54
				3	Chemnitz	352	29860	81	22039	425	120	22665	2187	1219	1116	2614	7137	5070	58
				6	Querschnitt	352	60215	157	44300	874	244	45574	4543	2460	2230	5297	14529	10230	112
7	A 4	5142-4107	HOHENSTEIN	2	Chemnitz	0	18792	22	14144	167	46	14379	1104	1218	658	1143	4123	3065	290
				2	Gera	0	18650	62	13860	187	54	14164	1500	953	735	1257	4445	2999	41
				4	Querschnitt	0	37442	85	28004	354	100	28543	2604	2170	1393	2400	8568	6064	331
8	A 72	5242-4108	LEUKERSDORF	2	Chemnitz	344	26374	75	20664	286	71	21096	1839	1019	697	1671	5226	3458	52
				2	Zwickau	350	26108	73	20521	296	75	20965	1897	879	688	1624	5088	3266	55
				4	Querschnitt	344	52482	148	41185	582	146	42061	3736	1898	1385	3295	10314	6724	107
9	A 72	5637-4109	HEINERSGRÜN	2	Plauen	334	18173	52	13192	272	71	13587	1453	632	740	1726	4551	3169	34
				2	Hof	335	18179	54	13284	254	70	13661	1362	690	745	1695	4493	3200	26
				4	Querschnitt	334	36352	106	26476	526	140	27248	2815	1323	1485	3421	9044	6369	60
10	A 4	4848-4120	AD DRESDEN – NORD (W)	4	AD Dresden-Nord	354	43467	224	32089	666	185	33163	3749	1446	1190	3133	9518	5954	786
				4	Chemnitz	352	44208	223	32335	663	204	33424	3808	1473	1224	3168	9674	6070	1110
				8	Querschnitt	352	87675	446	64424	1328	389	66587	7557	2919	2415	6301	19192	12024	1896
22	A 13	4648-4111	SCHÖNFELD	2	Berlin	359	15594	51	11757	211	70	12090	1147	514	503	1311	3474	2397	30
				2	Dresden	360	15712	51	11870	211	71	12204	1129	504	500	1355	3488	2429	21
				4	Querschnitt	359	31306	102	23628	422	141	24294	2277	1018	1002	2665	6962	4826	51
47	A 72	5340-4113	HIRSCHFELD	2	Zwickau	352	19117	54	14063	276	71	14464	1518	674	715	1704	4612	3164	42
				2	Plauen	356	19140	55	14169	269	70	14564	1514	650	714	1665	4544	3100	32
				4	Querschnitt	352	38257	109	28233	545	141	29028	3032	1324	1430	3369	9155	6264	74
48	A 72	5439-4114	GOSPERSGRÜN	2	Zwickau	357	21932	60	16442	286	74	16862	1686	791	789	1768	5034	3422	36
				2	Plauen	357	21839	60	16453	270	72	16855	1635	818	776	1731	4961	3398	23
				4	Querschnitt	357	43771	119	32895	557	147	33717	3322	1609	1565	3499	9995	6820	59
49	A 4	4755-4115	KÖNIGSHAINER BERGE	2	Görlitz	0	7525												
				2	Bautzen	0	6970												
				4	Querschnitt	0	14495												
50	A 4	4851-4116	BURKAU	2	Bautzen	340	16713	33	11822	319	76	12250	1474	730	598	1635	4436	3038	27
				2	Dresden	345	16135	34	11461	291	70	11857	1311	795	555	1592	4252	3012	26
				4	Querschnitt	340	32848	67	23283	611	146	24107	2784	1524	1152	3227	8688	6050	53
51	A 4	4849-4117	WACHAU	2	Görlitz	335	20532	47	14817	359	79	15303	1711	895	706	1886	5198	3566	31
				2	Dresden	338	19772	44	14287	321	73	14725	1639	867	678	1827	5011	3445	36
				4	Querschnitt	335	40304	92	29104	680	152	30028	3350	1762	1384	3713	10209	7011	67
56	A 17	4947-4118	GOMPITZ	2	E55 (PRAG)	304	22950	87	17236	258	64	17644	1830	1046	598	1796	5270	3504	35
				2	BAB A 4	304	22830	89	17183	261	61	17595	1618	1062	613	1906	5199	3642	37
				4	Querschnitt	304	45780	177	34418	519	125	35239	3448	2108	1211	3703	10469	7146	72

Nr.	Straße	Zählstelle auf Bundesautobahn		FS	IN-Richtung GG-Richtung Querschnitt	GT° GT° GT°	DTV-Kfz [Kfz/24h]	DTV-PV [Kfz/24h]					DTV-GV [Kfz/24h]					DTV-SV [Kfz/24h]	nicht klas- sifizier- bare Kfz
		Nummer	Name					Krad	Pkw	PkwA	Bus	Summe	Lfw	Lkw	LkwA	Satt	Summe		
58	A 4	4848-4121	AD DRESDEN – NORD (O)	2	Görlitz	348	27156	138	19177	445	125	19884	2512	1046	879	2093	6530	4143	741
				2	AD Dresden-Nord	353	26418	118	19020	462	108	19708	2360	1020	824	1998	6202	3950	508
				4	Querschnitt	348	53574	256	38197	907	233	39592	4872	2066	1704	4091	12732	8093	1250
59	A 13	4848-4119	AD DRESDEN – NORD (N)	2	Berlin (N)	355	20901	96	15659	272	96	16123	1618	648	561	1491	4318	2796	459
				2	AD Dresden-Nord	356	20894	117	15563	260	94	16034	1710	647	583	1551	4490	2874	370
				4	Querschnitt	355	41795	213	31222	532	190	32158	3328	1294	1144	3042	8808	5670	829

Nr.	Straße	Zählstelle auf Bundesstraße		FS	IN-Richtung GG-Richtung Querschnitt	GT° GT° GT°	DTV-Kfz [Kfz/24h]	DTV-PV [Kfz/24h]					DTV-GV [Kfz/24h]					DTV-SV [Kfz/24h]	nicht klas- sifizier- bare Kfz
		Nummer	Name					Krad	Pkw	PkwA	Bus	Summe	Lfw	Lkw	LkwA	Satt	Summe		
11	B 92	5639-4201	ADORF	1	Oelsnitz	360	4457	33	3781	32	22	3868	209	160	66	141	576	390	12
				1	Adorf	361	4438	30	3763	34	24	3850	210	153	64	154	582	396	5
				2	Querschnitt	360	8895	63	7544	66	46	7719	419	314	131	296	1159	786	17
12	B 174	5344-4202	MARIENBERG	1	Marienberg	292	3082	47	2495	53	10	2606	197	108	42	121	467	281	8
				1	BG Tschechien	293	3118	49	2521	52	11	2633	201	111	42	122	476	286	9
				2	Querschnitt	292	6200	96	5016	106	22	5239	398	219	84	243	943	567	17
13	B 175	4942-4203	ROCHLITZ	1	Rochlitz	364	2041	73	1588	18	13	1692	152	99	27	36	313	174	36
				1	Waldenburg	365	2046	51	1639	18	9	1717	163	95	19	42	319	165	10
				2	Querschnitt	364	4087	124	3227	36	22	3409	315	194	45	78	632	339	46
14	B 170	5148-4294	DIPPOLDISWALDE	1	Dippoldiswalde	364	4829	72	4148	57	52	4329	332	109	26	27	494	214	6
				1	Altenberg	364	4686	64	4038	51	51	4203	316	109	26	27	477	212	6
				2	Querschnitt	364	9515	136	8186	108	102	8532	648	217	52	54	972	426	12
15	B 87	4443-4205	TORGAU	1	Torgau	287	4198	36	3183	65	11	3296	285	173	118	284	860	586	42
				1	Eilenburg	291	4112	35	3174	66	12	3288	278	165	107	266	816	550	8
				2	Querschnitt	287	8310	72	6358	132	23	6584	563	338	225	550	1676	1136	50
16	B 169	4844-4206	DÖBELN	1	Riesa	340	6102	39	4657	60	21	4776	424	358	185	350	1317	914	8
				1	Döbeln	339	6091	39	4755	57	15	4866	312	346	189	366	1212	915	13
				2	Querschnitt	339	12193	77	9412	117	36	9643	736	703	373	716	2529	1829	21
17	B 6	4846-4207	MEISSEN	1	Oschatz	358	4712	63	3916	38	33	4050	304	168	63	123	657	386	5
				1	Meißen	358	4693	61	4012	35	32	4141	214	163	55	111	543	361	9
				2	Querschnitt	358	9405	124	7929	72	65	8190	519	331	118	233	1200	747	14
18	B 97	4551-4208	HOYERSWERDA	1	Hoyerswerda	364	4915	71	4178	53	31	4334	281	136	53	102	573	323	8
				1	Bernsdorf	364	4961	56	4261	53	30	4399	266	133	53	102	554	318	8
				2	Querschnitt	364	9876	127	8439	106	62	8733	548	269	106	205	1127	641	16
19	B 115	4755-4209	GÖRLITZ	1	Niesky	0	3847	15	3411	32	9	3467	195	122	37	25	378	192	2
				1	Görlitz	0	4233	16	3737	32	14	3798	217	143	45	28	433	230	2
				2	Querschnitt	0	8080	30	7148	64	22	7265	412	265	82	53	811	422	4
20	B 173	5242-4210	MITTELBACHER BERG	1	Chemnitz	342	2852	51	2418	17	19	2505	158	107	24	34	322	183	25
				1	Oberlungwitz	342	2591	49	2192	16	18	2275	146	96	21	27	290	162	26
				2	Querschnitt	342	5443	100	4610	33	37	4780	304	203	44	61	612	345	51
21	B 2	4740-4235	MARKKLEEBERG SÜD	2	Leipzig	326	20800	108	17226	166	36	17536	1365	705	367	787	3224	1895	40
				2	Großdeuben	326	20983	94	17269	170	39	17572	1500	688	386	805	3379	1919	32
				4	Querschnitt	326	41783	202	34495	336	75	35108	2865	1394	753	1592	6604	3814	71
23	B 6	4851-4212	BISCHOFSWERDA	1	Bautzen	0	4550	44	3899	30	48	4022	226	169	49	62	506	328	22
				1	Bischofswerda	0	4659	44	4026	32	57	4159	247	154	42	48	491	301	9
				2	Querschnitt	0	9209	89	7925	62	106	8181	474	322	90	111	997	629	31
24	B 6	4853-4213	KUBSCHÜTZ	1	Löbau	362	5382	28	4202	56	25	4311	398	199	142	294	1032	659	39
				1	Bautzen	362	5585	33	4379	56	28	4496	373	205	151	305	1035	689	54
				2	Querschnitt	362	10967	61	8581	113	52	8807	771	404	293	599	2067	1348	93
26	B 101	5145-4215	FREIBERG	1	Freiberg	361	8023	83	7016	54	50	7203	340	261	80	119	799	510	21
				1	Brand-Erbisdorf	361	7658	79	6672	51	51	6853	343	254	80	110	787	495	19
				2	Querschnitt	361	15681	161	13688	105	101	14056	682	515	160	228	1586	1005	40
27	B 101	5442-4216	AUE	2	Lauter/Sa.	361	8983	76	7819	54	38	7987	521	295	73	100	989	506	8
				1	Aue	362	8852	65	7612	56	39	7772	587	292	73	99	1051	503	29
				3	Querschnitt	361	17835	142	15431	109	77	15758	1107	587	147	199	2040	1009	37

Nr.	Straße	Zählstelle auf Bundesstraße		FS	IN-Richtung GG-Richtung Querschnitt	GT° GT° GT°	DTV-Kfz [Kfz/24h]	DTV-PV [Kfz/24h]					DTV-GV [Kfz/24h]					DTV-SV [Kfz/24h]	nicht klas- sifizier- bare Kfz
		Nummer	Name					Krad	Pkw	PkwA	Bus	Summe	Lfw	Lkw	LkwA	Satt	Summe		
28	B 172	5049-4217	HEIDENAU	1	Pirna	363	8130	118	7085	63	42	7307	434	276	50	48	809	417	14
				1	Heidenau	363	8626	128	7525	68	43	7764	490	265	53	44	851	405	11
				2	Querschnitt	363	16756	245	14610	131	85	15071	924	542	103	92	1660	822	24
39	B 170	5048-4218	POSSENDORFER BERG	1	Dresden	361	7073	79	6137	72	50	6339	409	208	51	51	718	359	17
				2	Dippoldiswalde	361	6845	69	5885	67	48	6069	424	221	54	52	751	374	26
				3	Querschnitt	361	13918	149	12023	139	97	12408	833	428	105	103	1468	733	42
46	B 95	5544-4224	HAMMER- UNTERWIESENTHAL	1	Annaberg-Buchh.	345	1625	49	1366	8	23	1446	95	59	13	10	176	104	3
				1	Oberwiesenthal	334	1604	49	1365	7	22	1443	70	59	12	10	150	102	11
				2	Querschnitt	334	3229	98	2732	15	45	2889	164	117	24	20	326	206	15
52	B 107	4842-4225	GROSSBOTHEN	1	Grimma	164	2578	23	2189	24	17	2253	166	87	22	38	313	164	12
				1	Rochlitz	166	2468	25	2142	22	18	2207	127	74	22	31	254	145	7
				2	Querschnitt	164	5046	49	4330	46	35	4460	293	161	44	69	566	309	19
53	B 169	5441-4226	HUNDSHÜBEL	1	Schneeberg	359	1899	45	1587	14	16	1662	109	90	15	19	233	140	5
				1	Auerbach/Vogtl.	359	1916	49	1623	14	15	1700	88	86	15	20	210	137	6
				2	Querschnitt	359	3815	93	3211	27	31	3362	197	176	31	40	443	277	10
54	B 173	5241-4227	MÜLSEN ST. JACOB	1	Lichtenstein/Sa.	361	2464	44	2098	15	1	2158	101	116	35	45	297	198	9
				1	Zwickau	361	2464	48	2082	16	1	2146	119	118	32	43	312	194	6
				2	Querschnitt	361	4928	92	4179	31	2	4304	219	234	67	89	609	392	14
68	B 6	4641-4229	GERICSHAIN	1	Borsdorf	326	6059	36	5236	53	4	5329	334	179	60	152	725	395	5
				1	Machern	327	6353	38	5489	55	4	5586	355	183	66	158	761	410	6
				2	Querschnitt	326	12412	74	10725	108	8	10915	689	361	126	309	1486	805	11
70	B 173	4947-4231	GRUMBACH	1	Kesselsdorf	359	4645	57	3863	38	8	3966	279	232	72	89	672	401	7
				1	Herzogswalde	359	4676	62	3897	39	9	4007	288	212	76	87	662	383	7
				2	Querschnitt	359	9321	119	7760	77	16	7973	567	444	147	176	1334	784	14
71	B 173	5538-4233	GROSSZÖBERN	1	Pirk	311	1322	25	1158	12	8	1204	53	37	11	13	115	70	3
				1	LG Bayern	314	1161	24	1023	11	8	1066	41	31	10	10	92	59	3
				2	Querschnitt	311	2483	49	2181	24	16	2269	95	69	21	23	208	129	6
72	B 169	5044-4230	HAINICHEN	1	Hainichen	319	2065	41	1638	24	3	1706	105	117	49	78	350	248	9
				1	Frankenberg	319	2031	39	1585	25	3	1653	106	132	52	83	372	270	6
				2	Querschnitt	319	4096	80	3223	49	7	3359	211	249	100	162	722	518	15
73	B 173	5340-4232	LICHTENTANNE	1	Zwickau	362	4256	53	3527	31	14	3625	244	201	82	92	620	389	12
				1	Schönfels	362	4185	50	3466	31	13	3560	243	194	88	92	617	388	7
				2	Querschnitt	362	8441	103	6992	62	27	7185	487	395	170	184	1237	777	19

Nr.	Straße	Zählstelle auf Staatsstraße		FS	IN-Richtung GG-Richtung Querschnitt	GT° GT° GT°	DTV-Kfz [Kfz/24h]	DTV-PV [Kfz/24h]					DTV-GV [Kfz/24h]					DTV-SV [Kfz/24h]	nicht klas- sifizier- bare Kfz
		Nummer	Name					Krad	Pkw	PkwA	Bus	Summe	Lfw	Lkw	LkwA	Satt	Summe		
25	S 243	5143-4214	RÖHRSDORF	1	Chemnitz	154	4414	46	3844	26	22	3938	214	161	38	57	471	278	5
				1	Leipzig	168	5644	48	4860	35	24	4966	264	221	49	93	627	387	51
				2	Querschnitt	154	10058	94	8705	61	45	8905	478	382	87	150	1098	665	56
29	S 242	5042-4251	HARTMANNSDORF	1	Burgstädt	362	5880	68	5003	45	23	5139	370	238	55	51	714	367	27
				1	Limb.-Oberfrohnna	363	5976	64	5108	46	25	5243	351	254	56	57	718	392	15
				2	Querschnitt	362	11856	132	10111	91	48	10382	720	492	111	108	1432	759	43
30	S 302	5539-4252	ARNOLDSGRÜN	1	Schöneck/Vogtl.	234	1615	29	1366	17	7	1420	88	48	17	27	179	99	16
				1	Oelsnitz	235	1616	25	1362	16	7	1410	95	51	17	26	190	102	16
				2	Querschnitt	234	3231	55	2729	32	14	2830	183	99	35	53	369	201	32
31	S 309	5638-4253	TIEFENBRUNN	1	Adorf	349	797	14	709	9	2	733	37	17	3	3	60	24	4
				1	Tiefenbrunn	355	796	13	709	8	2	732	38	17	4	2	61	25	3
				2	Querschnitt	349	1593	26	1418	18	4	1466	75	33	7	5	120	49	7
32	S 100	4852-4254	PRISCHWITZ	1	Bautzen	362	1978	29	1607	19	17	1672	99	98	53	51	301	219	5
				1	Kamenz	362	1919	26	1559	18	18	1620	100	96	53	45	295	212	4
				2	Querschnitt	362	3897	55	3165	36	35	3291	200	194	106	96	596	431	10
33	S 165	5051-4255	KIRNITZSCHTAL	1	Sebnitz	357	962	14	792	7	26	839	70	21	1	3	95	51	28
				1	Bad Schandau	359	919	14	757	7	26	803	65	19	2	2	88	49	27
				2	Querschnitt	357	1881	28	1549	13	52	1642	135	40	3	5	183	100	55
34	S 95	4651-4261	WITTICHENAU 2	1	Hoyerswerda	187	1528	16	1270	20	2	1308	88	42	17	70	217	131	3
				1	Kamenz	187	1539	16	1260	20	2	1298	103	44	17	75	239	137	2
				2	Querschnitt	187	3067	32	2530	40	3	2606	191	86	34	144	456	268	6
35	S 87	4745-4257	RIESA	1	Riesa	360	1779	27	1581	12	1	1621	93	50	4	8	155	63	3
				1	Meißen	360	1707	27	1520	12	1	1560	90	44	3	7	144	55	3
				2	Querschnitt	360	3486	53	3101	24	2	3180	183	94	7	15	299	118	6
36	S 36	4843-4258	MINKWITZ	1	Leisnig	311	2534	28	2050	23	14	2115	178	111	29	53	372	208	47
				1	Hartha	310	2543	30	2073	22	14	2139	175	103	26	46	351	189	53
				2	Querschnitt	310	5077	58	4122	45	28	4254	354	214	55	99	723	397	101
37	S 38	4741-4262	GROSSPÖSNA	1	Leipzig	358	5749	53	5022	55	12	5142	336	147	40	78	601	278	5
				1	Grimma	358	5676	50	4955	55	12	5072	329	149	39	81	599	282	5
				2	Querschnitt	358	11425	103	9977	110	25	10215	665	296	79	160	1200	560	10
38	S 24	4543-4260	SITZENRODA	1	Torgau	359	1493	13	1203	22	9	1247	107	56	28	37	228	130	18
				1	Dahlen	359	1503	16	1214	21	9	1260	107	57	26	36	226	128	17
				2	Querschnitt	359	2996	29	2417	43	18	2507	214	113	54	73	454	258	35
64	S 177	5049-4264	SACHSENBRÜCKE	2	Dresden-Rosend	362	5685	54	4825	61	7	4947	346	254	60	62	722	383	16
				2	Pirna	361	5872	65	4971	65	9	5110	411	225	63	60	758	357	4
				4	Querschnitt	361	11557	120	9796	126	16	10057	756	479	123	122	1481	740	19

Nr.	Straße	Zählstelle am Grenzübergang		FS	IN-Richtung GG-Richtung Querschnitt	GT° GT° GT°	DTV-Kfz [Kfz/24h]	DTV-PV [Kfz/24h]					DTV-GV [Kfz/24h]					DTV-SV [Kfz/24h]	nicht klas- sifizier- bare Kfz
		Nummer	Name					Krad	Pkw	PkwA	Bus	Summe	Lfw	Lkw	LkwA	Satt	Summe		
40	A 4	4856-4112	LUDWIGSDORF	2	BG Polen	333	6235	11	3530	234	50	3825	532	379	262	1212	2385	1903	25
				2	Bautzen	302	5554	7	2979	241	38	3264	504	381	252	1128	2266	1799	24
				4	Querschnitt	302	11789	18	6508	475	88	7089	1037	760	514	2340	4651	3702	49
41	B 92	5839-4219	SCHÖNBERG	1	Adorf	352	1704	23	1430	12	5	1469	53	31	37	109	230	182	5
				1	BG Tschechien	352	1587	18	1317	10	4	1349	40	34	37	114	225	189	13
				2	Querschnitt	352	3291	41	2747	22	9	2818	93	65	74	223	455	371	18
42	B 95	5543-4220	OBERWIESENTHAL	1	Oberwiesenthal	359	971	30	845	6	5	886	52	13	3	6	74	27	11
				2	BG Tschechien	361	1084	34	962	7	8	1011	54	10	2	4	70	24	3
				3	Querschnitt	359	2055	64	1808	13	13	1897	106	24	4	10	144	51	14
43	B 174	5445-4221	REITZENHAIN	1	Marienber	354	2604	34	2172	51	4	2260	104	72	45	119	341	240	3
				1	BG Tschechien	354	2597	31	2158	52	5	2246	110	72	45	121	348	243	3
				2	Querschnitt	354	5201	65	4330	103	9	4506	214	144	90	240	689	483	6
45	B 172	5151-4223	SCHMILKA	1	BG Tschechien	260	1563	30	1430	20	3	1484	63	12	1	1	77	17	2
				1	Bad Schandau	259	1605	27	1463	20	4	1514	70	15	1	1	87	22	3
				2	Querschnitt	259	3168	57	2892	41	8	2998	133	28	1	2	164	39	6
55	B 170	5248-4228	ALTENBERG	1	BG Tschechien	361	1245	22	1096	27	3	1148	57	17	3	4	82	28	15
				1	Altenberg	364	1219	23	1064	26	4	1118	59	21	4	6	90	35	11
				2	Querschnitt	361	2464	45	2160	53	7	2266	117	39	7	10	173	63	26
63	S 304	5640-4263	KLINGENTHAL	1	BG Tschechien	181	2556	42	2401	11	0	2454	64	6	1	0	71	7	31
				1	Klingenthal	180	2460	30	2316	11	0	2357	67	10	1	1	78	12	24
				2	Querschnitt	180	5016	72	4717	22	1	4811	131	15	2	1	149	19	56
77	A 17	5249-4122	BREITENAU- SCHÖNWALD (GÜG)	3	Dresden	293	4387	31	2243	182	307	2764	125	176	131	1127	1559	1741	64
				3	Prag	298	5367	43	2136	120	67	2367	318	326	705	1506	2855	2604	145
				6	Querschnitt	293	9754	75	4379	303	374	5131	443	502	836	2633	4413	4345	210
80	S 127	4454-4280	BAD MUSKAU	1	BG Polen	356	3356	19	3185	17	1	3222	80	11	3	2	96	17	38
				1	Weisswasser	362	3371	19	3183	17	2	3221	76	20	3	2	101	27	49
				2	Querschnitt	356	6727	38	6368	34	4	6443	156	32	5	3	197	44	87
81	K 841	4555-4281	PODROSCHE	1	BG Polen	0	525	3	498	3	0	504	7	2	0	0	9	2	12
				1	Podrosche	0	550	2	521	4	0	528	9	1	0	0	10	1	12
				2	Querschnitt	0	1075	5	1019	7	0	1032	16	2	0	0	19	3	24
82	S 125	4856-4282	GÖRLITZ-STADTBRÜCKE	1	BG Polen	362	2984	22	2777	17	16	2832	109	14	1	1	124	31	27
				1	Görlitz	363	3064	20	2841	19	17	2897	120	17	1	1	139	35	29
				2	Querschnitt	362	6048	43	5618	36	32	5729	229	30	2	2	263	66	56
83	S 128	4955-4283	HAGENWERDER	1	BG Polen	341	660	6	619	4	1	629	20	5	0	0	26	6	5
				1	Hagenwerder	343	663	6	621	4	1	631	21	6	0	0	27	7	5
				2	Querschnitt	341	1323	12	1240	8	1	1261	41	10	1	1	53	13	10
84	S 146	5155-4284	ZITTAU-CHOPINSTR.	1	BG Polen	336	988	11	919	5	1	936	33	6	0	2	41	9	11
				1	Zittau	336	826	9	747	3	1	760	16	7	1	1	25	10	41
				2	Querschnitt	336	1814	21	1666	8	1	1696	49	14	1	3	67	19	52
85	S 132	5154-4285	ZITTAU-FRIEDENSSTR.	2	BG Polen	360	3230	85	2947	22	3	3057	84	33	3	2	122	41	51
				1	Zittau	360	3164	28	2942	23	4	2996	97	29	3	3	132	38	36
				3	Querschnitt	360	6394	113	5889	45	7	6053	181	63	5	4	254	79	87
86	S 141	5053-4286	SEIFHENNERSDORF / WARNSDORF	1	BG Tschechien	350	2208	21	2065	13	10	2109	67	13	1	0	81	24	18
				1	Warnsdorf	320	2117	16	1983	11	10	2020	64	16	1	1	82	27	16
				2	Querschnitt	320	4325	37	4048	24	20	4129	131	29	1	1	162	51	34
87	S 139	5053-4287	SEIFHENNERSDORF / RUMBURG	1	BG Tschechien	3	498	5	467	8	0	481	10	1	0	0	11	1	7
				1	Warnsdorf	3	463	4	430	7	1	442	10	3	1	1	14	5	7
				2	Querschnitt	3	961	10	898	15	1	923	19	3	1	1	24	6	14

Nr.	Straße	Zählstelle am Grenzübergang		FS	IN-Richtung GG-Richtung Querschnitt	GT° GT° GT°	DTV-Kfz [Kfz/24h]	DTV-PV [Kfz/24h]					DTV-GV [Kfz/24h]					DTV-SV [Kfz/24h]	nicht klas- sifizier- bare Kfz
		Nummer	Name					Krad	Pkw	PkwA	Bus	Summe	Lfw	Lkw	LkwA	Satt	Summe		
88	S 148	5053-4288	NEUGERSDORF / RUMBURG	1	BG Tschechien	316	1221	8	706	10	5	730	33	52	104	287	477	448	15
				1	Neugersdorf	316	1264	9	761	14	5	788	39	53	97	277	466	433	9
				2	Querschnitt	316	2485	17	1467	24	10	1518	72	105	201	565	943	881	24
89	S 116	4952-4289	SOHLAND	1	BG Tschechien	205	2226	23	2138	6	1	2169	25	5	1	1	32	8	25
				1	Sohland	131	2199	23	2115	5	0	2143	22	5	1	1	28	7	28
				2	Querschnitt	131	4425	46	4253	11	2	4312	47	10	1	2	60	15	53
90	S 154	5051-4290	SEBNITZ	1	BG Tschechien	84	1858	1	1731	1	0	1732	3	120	0	0	123	120	3
				1	Sebnitz	298	1838	14	1761	4	1	1780	25	6	0	1	32	8	26
				2	Querschnitt	84	3696	15	3492	5	1	3512	28	126	1	1	155	128	29
91	S 173	5149-4291	BAHRATAL	1	BG Tschechien	355	2251	27	2129	11	11	2178	42	12	1	1	57	25	16
				1	Bahratal	354	2220	25	2107	10	10	2153	43	9	1	1	54	21	13
				2	Querschnitt	354	4471	52	4236	22	21	4331	86	21	2	2	111	46	29
92	S 184	5248-4292	NEUREHEFELD	1	BG Tschechien	286	744	10	697	7	0	715	18	4	0	0	22	5	7
				1	Altenberg	289	753	11	704	7	0	722	18	4	0	0	23	5	8
				2	Querschnitt	286	1497	21	1402	14	1	1437	35	8	1	1	45	10	15
93	S 207	5346-4293	DEUTSCHEINSIEDEL GüG	1	Neuhausen	337	850	41	764	4	1	808	13	4	1	0	19	6	23
				2	GÜST	326	781	19	729	4	0	752	14	3	0	0	17	4	12
				3	Querschnitt	326	1631	59	1493	7	1	1561	27	7	1	1	36	10	34
95	S 262	5544-4295	BÄRENSTEIN	1	BG Tschechien	354	1595	23	1486	4	1	1513	38	12	1	1	52	15	30
				1	Bärenstein	316	1221	8	706	10	5	730	33	52	104	287	477	448	15
				2	Querschnitt	316	1264	9	761	14	5	788	39	53	97	277	466	433	9

4 GESCHWINDIGKEITEN

4.1 Geschwindigkeiten auf Bundesautobahnen (Mo-So)

Nr.	Straße	Zählstelle auf Bundesautobahn		IN-Richtung GG-Richtung	GT° GT°	V _{zul} [km/h]	LV								Bus+PkwA		SGV							
		Nummer	Name				DTV° Kfz/24h	Geschwindigkeit [km/h]			Häufigkeit [%]				Geschw. [km/h]		DTV° Kfz/24h	Geschwindigkeit [km/h]			Häufigkeit [%]			
								V _m	s	V ₈₅	>80	>100	>130	>160	V _m	s		V ₈₅	>70	>80	>90	>100		
1	A 14	4539-4101	RADEFELD	Leipzig	353	130	21475	128,3	26,6	158	99	84	46	13	95,3	11,9	4386	88,6	7,1	93	100	96	18	6
				Halle	353	130	21319	133,3	23,2	159	100	94	52	14	95,3	10,9	4179	87,4	6,6	89	100	96	9	5
2	A 14	4742-4102	AMMELSHAIN	Dresden	0	R130																		
				Leipzig	0	R130																		
3	A 14	4945-4103	CHOREN	Dresden	340	R130	12648	133,5	22,2	158	100	94	55	12	97,2	12,0	3475	88,1	5,9	90	100	97	13	3
				Leipzig	342	R130	12369	127,2	21,2	152	99	91	42	8	92,9	12,2	3334	85,5	7,5	89	97	86	8	4
5	A 4	4946-4105	ROTHSCHÖNBERG	Dresden	350	R130	31965	139,0	24,6	>160	99	96	64	20	98,9	12,4	7295	88,0	6,9	91	99	97	16	4
				Chemnitz	351	R130	31587	139,3	22,3	>160	100	97	65	18	100,4	11,8	7051	88,2	6,7	92	100	97	17	5
6	A 4	5044-4106	GERSDORF	Dresden	352	R130	24651	135,5	22,5	160	100	96	57	15	95,9	11,1	4995	87,9	7,0	90	99	95	14	5
				Chemnitz	352	R130	24341	140,4	23,5	>160	100	97	65	20	99,4	11,7	4936	88,3	6,8	91	100	96	16	6
7	A 4	5142-4107	HOHENSTEIN	Chemnitz	0	130																		
				Gera	0	130																		
8	A 72	5242-4108	LEUKERSDORF	Chemnitz	344	130	22584	128,7	21,7	153	99	91	46	8	96,7	11,9	3356	87,6	8,4	90	99	95	14	8
				Zwickau	350	130	22489	129,3	21,4	153	99	93	47	8	97,9	11,9	3166	89,2	7,5	96	99	97	28	6
9	A 72	5637-4109	HEINERSGRÜN	Plauen	334	R130	14759	125,7	16,3	143	99	94	40	2	98,8	11,9	3054	88,9	7,1	95	100	98	23	6
				Hof	335	R130	14831	126,9	19,2	149	99	92	43	5	97,8	11,0	3073	88,5	7,1	95	99	95	23	6
10	A 4	4848-4120	DRESDEN - NORD (W)	AD Dresden-N	354	130	29949	110,6									4779	84,8						
				Chemnitz	352	130	30124	120,6											4819	88,5				
22	A 13	4648-4111	SCHÖNFELD	Berlin	359	130	12959	121,6	14,4	137	99	92	28	1	93,8	11,4	2338	87,0	6,8	89	100	93	10	4
				Dresden	360	130	13027	123,4	14,1	138	100	94	32	1	96,1	10,7	2368	86,8	6,5	89	100	95	9	4
47	A 72	5340-4113	HIRSCHFELD	Zwickau	352	R130	15665	126,7	22,2	152	99	89	43	7	93,3	11,9	3086	85,8	7,1	89	99	90	8	4
				Plauen	356	R130	15746	130,2	20,0	154	100	94	49	8	99,4	11,1	3016	89,6	6,2	96	100	98	33	5
48	A 72	5439-4114	GOSPERSGRÜN	Zwickau	357	R130	18455	127,2	20,7	151	99	91	44	6	96,8	8,7	3338	87,7	7,5	90	99	94	14	5
				Plauen	357	R130	18447	123,8	16,0	140	99	93	36	1	97,0	7,5	3313	87,3	7,3	90	99	94	11	6
49	A 4	4755-4115	KÖNIGSHAINER BERGE	Görlitz	0	80																		
				Plauen	0	80																		
50	A 4	4851-4116	BURKAU	Bautzen	340	R130	13267	131,7	20,2	155	100	95	52	9	99,2	12,0	2932	89,5	6,7	95	100	98	23	6
				Dresden	345	R130	12837	125,2	19,2	148	99	91	38	5	95,1	11,0	2933	86,9	7,5	90	99	92	12	6
51	A 4	4849-4117	WACHAU	Görlitz	335	130	16475	125,6	19,8	148	99	91	39	5	93,7	11,2	3457	86,7	7,1	89	100	93	10	5
				Dresden	338	130	15946	133,4	20,1	156	100	96	56	10	102,3	12,1	3337	90,5	7,0	97	100	98	38	7
56	A 17	4947-4118	GOMPITZ	E55 (PRAG)	304	100	19172	115,6	14,8	131	99	85	16	0	94,0	10,9	3310	87,3	7,4	90	99	94	11	5
				BAB A 4	304	100	18866	113,9	15,3	129	99	82	14	0	91,6	10,5	3503	86,5	7,9	89	99	90	11	5
58	A 4	4848-4121	DRESDEN – NORD (O)	Görlitz	348	R130	17979	118,6									3275	86,4						
				Dresden-Nord	353	130	17858	112,7											3164	85,1				
59	A 13	4848-4119	DRESDEN – NORD (N)	Berlin (N)	355	130	14266	116,8									2213	86,4						
				Dresden-Nord	356	120	14419	102,7											2303	80,4				

4.2 Geschwindigkeiten auf Bundesstraßen (Mo-So)

Nr.	Straße	Zählstelle auf Bundesstraße		IN-Richtung GG-Richtung	GT° GT°	V _{zul} [km/h]	Pkw		SV		Kfz					
		Nummer	Name				DTV° [Kfz/24h]	V _m [km/h]	DTV° [Kfz/24h]	V _m [km/h]	V ₁₅ [km/h]	V ₈₅ [km/h]	Häufigkeit [%]			
													>60	>80	>100	>120
12	B 174	5344-4202	MARIENBERG	Marienberg BG Tschechien	292 293	100 100	2467	72,8	284	69,0	62	86	93	24	3	1
							2490	78,2	290	70,9	65	92	95	42	6	1
13	B 175	4642-4203	ROCHLITZ	Rochlitz Waldenburg	364 365	50 50	1589	64,6	174	58,4	34	77	73	9	1	0
							1640	52,0	165	48,7	11	62	18	1	0	0
19	B 115	4755-4209	GÖRLITZ	Niesky Oberlungwitz	0 0	100 100										

Nr.	Straße	Zählstelle auf Bundesstraße		IN-Richtung GG-Richtung	GT° GT°	V _{zul} [km/h]	LV							Bus+PkwA		SGV								
		Nummer	Name				DTV° [Kfz/24h]	Geschwindigkeit [km/h]			Häufigkeit [%]				Geschw. [km/h]		DTV° [Kfz/24h]	Geschwindigkeit [km/h]			Häufigkeit [%]			
								V _m	s	V ₈₅	>60	>80	>100	>120	V _m	s		V _m	s	V ₈₅	>50	>60	>70	>80
11	B 92	5639-4201	ADORF	Oelsnitz Adorf	360 361	100 70	4035	63,0	7,4	70	68	1	0	0	58,4	8,2	368	58,0	6,8	66	93	35	3	0
							4007	62,6	7,7	70	64	2	0	0	58,1	7,6	373	57,2	6,4	65	91	30	1	0
14	B 170	5148-4294	DIPPOLDISWALDE	Dippoldiswalde Altenberg	364 364	50 50	4555	70,2	9,0	79	90	11	1	0	65,5	9,2	163	64,1	9,4	73	96	74	21	2
							4423	65,9	8,6	75	78	5	0	0	61,9	7,6	161	60,7	8,1	68	93	55	8	1
15	B 87	4443-4205	TORGAU	Torgau Eilenburg	287 291	70 70	3535	63,4	12,8	76	70	5	0	0	61,2	13,4	582	60,7	12,3	71	84	64	17	1
							3526	63,8	9,0	73	69	3	0	0	61,6	8,9	550	61,2	7,9	69	93	58	8	1
16	B 169	4844-4206	DÖBELN	Riesa Döbeln	340 339	100 100	5134	69,0	15,0	86	68	25	1	0	65,2	15,7	899	65,9	11,2	77	89	82	35	5
							5116	73,8	12,0	87	89	30	2	0	69,8	10,0	905	66,3	7,6	75	98	85	25	4
17	B 6	4846-4207	MEISSEN	Oschatz Meißen	358 358	70 70	4285	62,8	10,7	74	55	6	1	0	54,6	12,5	354	59,6	8,9	68	91	45	8	2
							4294	55,1	8,6	64	23	1	0	0	50,6	9,4	330	55,0	7,3	63	78	20	2	0
18	B 97	4551-4208	HOYERSWERDA	Hoyerswerda Bernsdorf	364 364	50 50	4545	54,4	6,9	60	13	0	0	0	52,3	7,4	293	53,5	7,3	59	83	9	1	0
							4595	54,5	7,1	60	15	1	0	0	52,2	7,4	289	53,0	7,0	59	77	9	1	0
21	B 2	4740-4235	MARKKLEEBERG SÜD	Leipzig Gera	326 326	100 100	18745	103,5	13,4	118	100	97	58	9	87,2	11,6	1834	79,4	9,3	88	100	99	83	49
							18928	105,2	14,4	119	100	97	64	12	88,0	12,3	1849	80,4	10,2	88	100	99	84	56
23	B 6	4851-4212	BISCHOFSWERDA	Bautzen Bischofswerda	0 0	100 100																		
26	B 101	5145-4215	FREIBERG	Freiberg Brand-Erbisdorf	361 361	70 70	7464	57,1	8,9	67	34	1	0	0	52,9	9,6	462	54,6	8,1	63	77	20	2	0
							7121	57,8	9,6	68	37	2	0	0	51,7	8,6	446	53,2	8,3	61	67	16	2	1
27	B 101	5442-4216	AUE	Lauter/Sa. Aue	361 362	100 70	8433	66,5	8,1	76	81	4	0	0	61,8	8,9	470	60,6	8,2	69	93	55	8	1
							8281	62,1	8,4	70	65	1	0	0	54,6	9,6	466	51,0	11,4	63	60	22	2	0
28	B 172	5049-4217	HEIDENAU	Pirna Heidenau	363 363	60 60	7643	54,6	5,9	60	13	0	0	0	52,0	6,3	374	52,2	6,5	59	69	6	0	0
							8147	57,5	6,1	65	29	0	0	0	53,6	6,4	362	54,0	6,1	59	81	11	0	0
39	B 170	5048-4218	POSSENDORFER BERG	Dresden Dippoldiswalde	361 361	40 50	6631	39,1	5,5	43	0	0	0	0	39,3	5,7	308	39,6	5,6	47	1	0	0	0
							6385	60,5	8,9	69	49	2	0	0	50,9	7,7	326	47,1	10,8	58	41	10	1	0
46	B 95	5544-4224	HAMMER- UNTERWIESENTHAL	Annaberg-B. Oberwiesenthal	345 334	50 50	1508	58,8	10,3	69	40	3	0	0	55,2	9,8	82	57,0	10,2	67	85	30	7	2
							1490	56,7	9,2	66	30	1	0	0	54,4	8,3	81	55,4	9,0	64	81	22	4	1
52	B 107	4842-4225	GROSSBOTHEN	Grimma Rochlitz	164 166	50 50	2331	49,2	9,1	58	8	0	0	0	45,7	10,8	143	48,4	9,3	57	41	6	1	0
							2257	50,4	8,5	59	10	0	0	0	47,6	10,3	128	49,5	8,0	58	50	5	1	0
53	B 169	5441-4226	HUNDSHÜBEL	Schneeberg Auerbach/Vogtl.	359 359	50 50	1750	58,8	12,9	71	46	4	0	0	56,1	11,2	125	56,9	10,4	67	84	35	6	1
							1769	60,1	13,2	72	53	4	0	0	55,1	10,8	123	56,6	9,8	67	82	33	6	1
54	B 173	5241-4227	MÜLSEN ST. JACOB	Lichtenstein/Sa. Zwickau	361 361	70 70	2247	86,2	13,5	99	98	68	13	1	77,4	13,0	197	72,7	9,9	82	99	95	59	18
							2253	89,8	14,3	113	98	78	19	2	79,8	13,2	194	74,2	10,5	85	99	96	64	26

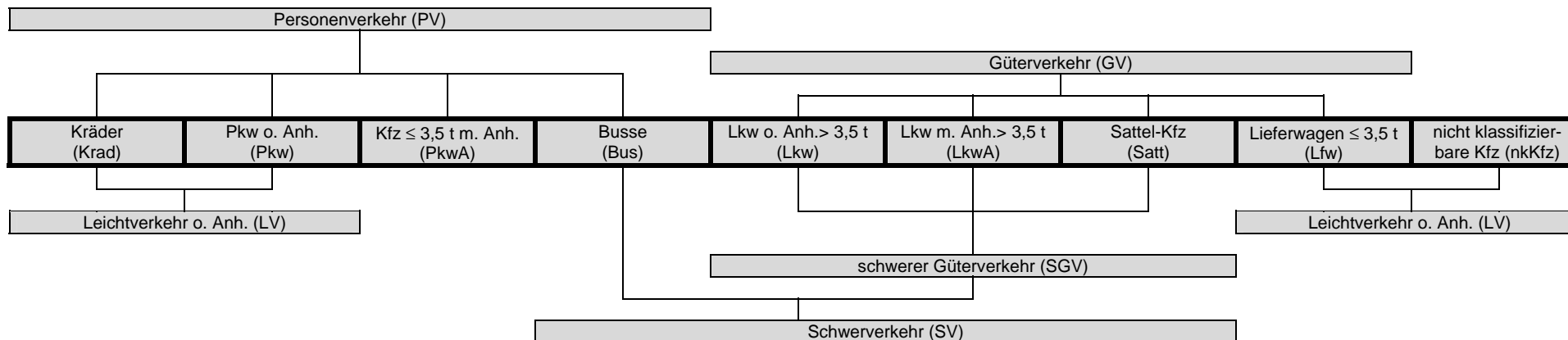
Nr.	Straße	Zählstelle auf Bundesstraße		IN-Richtung GG-Richtung	GT° GT°	V _{zul} [km/h]	LV								Bus+PkwA		SGV							
		Nummer	Name				DTV° Kfz/24h	Geschwindigkeit [km/h]			Häufigkeit [%]				Geschw. [km/h]		DTV° Kfz/24h	Geschwindigkeit [km/h]			Häufigkeit [%]			
								V _m	s	V ₈₅	>60	>80	>100	>120	V _m	s		V _m	s	V ₈₅	>50	>60	>70	>80
68	B 6	4641-4229	GERICHSHAIN	Borsdorf	326	100	5600	79,5	15,4	94	89	48	7	1	72,0	14,7	386	68,8	12,3	80	91	83	47	14
				Machern	327	100	5880	80,4	14,4	94	92	51	7	1	74,4	12,6	404	70,5	11,3	81	94	86	53	16
70	B 173	4947-4231	GRUMBACH	Kesselsdorf	359	100	4205	79,2	12,8	91	93	48	4	0	71,1	12,0	395	65,5	11,4	77	93	69	32	9
				Herzogswalde	359	100	4255	80,9	13,7	94	96	52	7	1	73,2	11,7	375	70,2	10,0	79	98	92	46	13
71	B 173	5538-4233	GROSSZÖBERN	Pirk	311	70	1214	58,0	9,3	68	35	2	0	0	50,7	12,6	60	53,7	12,1	64	76	24	3	0
				LG Bayern	314	70	1083	54,0	9,1	63	20	1	0	0	48,4	10,7	50	48,5	10,6	59	49	9	1	0
72	B 169	5044-4230	HAINICHEN	Hainichen	319	100	1791	73,9	11,5	85	94	24	2	0	69,7	11,2	244	68,2	8,4	77	99	89	37	6
				Frankenberg	319	100	1743	73,9	12,5	86	93	25	3	0	69,4	10,9	267	67,3	8,3	76	98	87	31	5
73	B 173	5340-4232	LICHTENTANNE	Zwickau	362	70	3830	53,4	7,9	61	16	0	0	0	50,3	8,5	376	52,0	6,7	59	64	8	1	0
				Schönfels	362	70	3763	56,7	9,1	67	32	1	0	0	50,0	11,2	375	53,3	7,8	60	72	15	1	0

4.3 Geschwindigkeiten auf Staatsstraßen (Mo-So)

Nr.	Straße	Zählstelle auf Staatsstraße		IN-Richtung	GT°	V _{zul}	LV								Bus+PkwA		SGV										
		Nummer	Name				GG-Richtung	GT°	[km/h]	DTV°	Geschwindigkeit [km/h]			Häufigkeit [%]				Geschw. [km/h]		DTV°	Geschwindigkeit [km/h]			Häufigkeit [%]			
											Kfz/24h	V _m	s	V ₈₅	>60	>80	>100	>120	V _m		s	Kfz/24h	V _m	s	V ₈₅	>50	>60
25	S 243	5143-4214	RÖHRSDORF	Chemnitz Leipzig	154 168	100 100	4705 5563	80,2 78,8	13,1 12,4	93 91	96 96	48 43	6 5	1 1	71,9 69,6	11,3 10,6	284 365	69,1 68,5	9,7 9,3	79 78	98 99	88 86	41 38	12 10			
29	S 242	5042-4251	HARTMANNSDORF	Burgstädt Limbach-Oberfr.	362 363	50 50	5442 5530	52,4 53,3	8,6 6,5	60 59	14 11	0 0	0 0	0 0	50,2 50,3	8,4 6,6	344 367	50,1 50,6	7,8 6,9	58 58	52 56	6 5	1 1	0 0			
30	S 302	5539-4252	ARNOLDSGRÜN	Schöneck/Vogtl. Oelsnitz	234 235	70 70	1539 1526	81,2 78,3	15,2 15,6	95 93	95 93	52 41	8 7	1 1	75,2 72,1	14,4 13,5	99 101	72,5 70,5	11,7 11,0	83 80	98 97	93 91	60 48	19 16			
31	S 309	5638-4253	TIEFENBRUNN	Adorf Tiefenbrunn	349 355	100 100	762 761	78,0 79,5	13,0 13,4	90 93	93 94	43 48	4 5	0 0	66,7 67,8	14,8 13,6	23 23	64,0 65,0	18,2 16,4	80 81	83 86	65 67	35 36	15 16			
32	S 100	4852-4254	PRISCHWITZ	Bautzen Kamenz	362 362	100 100	1741 1691	66,5 71,2	11,6 10,9	78 82	71 87	11 18	1 1	0 0	62,3 64,1	11,2 9,8	202 195	57,9 62,8	10,1 8,6	68 71	80 95	43 64	7 16	1 2			
34	S 95	4651-4261	WITTICHENAU 2	Hoyerswerda Kamenz	187 187	50 50	1398 1413	59,8 66,4	12,0 11,4	72 78	46 73	5 10	0 0	0 0	55,7 60,1	13,9 11,4	148 154	55,1 58,1	10,4 10,2	66 68	77 82	30 46	4 8	0 1			
35	S 87	4745-4257	RIESA	Riesa Meißen	360 360	100 100	1706 1643	88,6 88,7	16,0 14,8	105 112	97 97	74 77	20 18	3 2	77,8 76,7	15,3 13,3	63 54	74,7 73,8	15,4 14,3	89 88	97 97	91 90	60 58	31 28			
36	S 36	4843-4258	MINKWITZ	Leisnig Hartha	311 310	100 100	2294 2319	65,8 62,4	10,2 12,1	76 74	76 56	6 5	0 0	0 0	59,8 58,6	12,2 11,1	198 181	60,7 57,5	10,2 10,5	69 67	94 85	55 36	11 7	2 2			
37	S 38	4741-4262	GROSSPÖSNA	Leipzig Grimma	358 358	100 100	5418 5341	73,6 75,9	10,3 9,9	84 86	93 96	23 30	1 1	0 0	69,2 69,6	9,9 8,7	266 269	66,4 67,3	8,7 8,1	75 76	98 98	84 86	27 33	5 5			
38	S 24	4543-4260	SITZENRODA	Torgau Dahlen	359 359	60 60	1326 1341	66,7 67,2	10,8 10,5	78 78	75 79	9 9	0 0	0 0	60,8 60,1	11,1 11,2	120 118	60,6 61,5	8,9 8,9	69 69	93 94	53 59	10 12	1 2			
64	S 177	5049-4264	SACHSENBRÜCKE	Dresden-Ross. Pirma	362 361	100 100	5231 5444	102,0 102,4	13,7 13,6	117 119	100 100	97 97	51 53	8 8	86,6 87,5	12,4 11,7	376 347	83,5 83,2	11,3 9,8	92 89	100 100	99 99	90 92	64 66			

Nr.	Straße	Zählstelle auf Staatsstraße		IN-Richtung	GT°	V _{zul}	LV								Bus+PkwA		SGV										
		Nummer	Name				GG-Richtung	GT°	[km/h]	DTV°	Geschwindigkeit [km/h]			Häufigkeit [%]				Geschw. [km/h]		DTV°	Geschwindigkeit [km/h]			Häufigkeit [%]			
											Kfz/24h	V _m	s	V ₈₅	>20	>30	>40	>50	V _m		s	Kfz/24h	V _m	s	V ₈₅	>20	>30
33	S 165	5051-4255	KIRNITZSHTAL	Sebnitz Bad Schandau	80 359	50 50	884 842	40,6 38,7	8,8 8,9	49 49	99 99	94 90	50 39	10 7	37,0 37,5	9,7 7,3	25 23	38,3 37,6	11,4 10,0	49 49	96 97	86 88	41 34	9 8			

5 FAHRZEUGARTEN UND FAHRZEUGGRUPPEN



6 ABKÜRZUNGEN

*	Wert geschätzt	+	Daten nicht plausibel
O	Daten mit denen des Vorjahres nicht vergleichbar	-	keine Daten des Vorjahres vorhanden
BG	Bundesgrenze	LG	Landesgrenze
GÜG	Grenzübergang	FS	Anzahl Fahrstreifen an der Zählstelle
GT	Anzahl Tage mit mindestens 12 auswertbaren Stundenwerten	GT°	Anzahl Tage mit vollständiger plausibler Registrierung
DTV	durchschnittliche tägliche Verkehrsstärke in Kfz/24h	DTV°	DTV, nur der Kfz, deren Geschwindigkeit registriert wurde, in Kfz/24h
Q _{max}	höchste tägliche Verkehrsstärke in Kfz/24h	q _{max}	höchste stündliche Verkehrsstärke in Kfz/h
M _t	mittlere stündliche Verkehrsstärke zwischen 6:00 und 22:00 Uhr in Kfz/h	M _n	mittlere stündliche Verkehrsstärke zwischen 22:00 und 6:00 Uhr in Kfz/h
p _t	Anteil Schwerverkehr an M _t zwischen 6:00 und 22:00 Uhr in %	p _n	Anteil Schwerverkehr an M _n zwischen 22:00 und 6:00 Uhr in %
V _{zul}	zulässige Höchstgeschwindigkeit in km/h (R: Richtgeschwindigkeit)	V _m	mittlere Geschwindigkeit in km/h
V ₈₅	Geschwindigkeit, die von 85% aller Kfz nicht überschritten wird, in km/h	V ₁₅	Geschwindigkeit, die von 15% aller Kfz nicht überschritten wird, in km/h
S	Standardabweichung der mittleren Geschwindigkeit in km/h	>100	Überschreitungshäufigkeit von 100 km/h in %