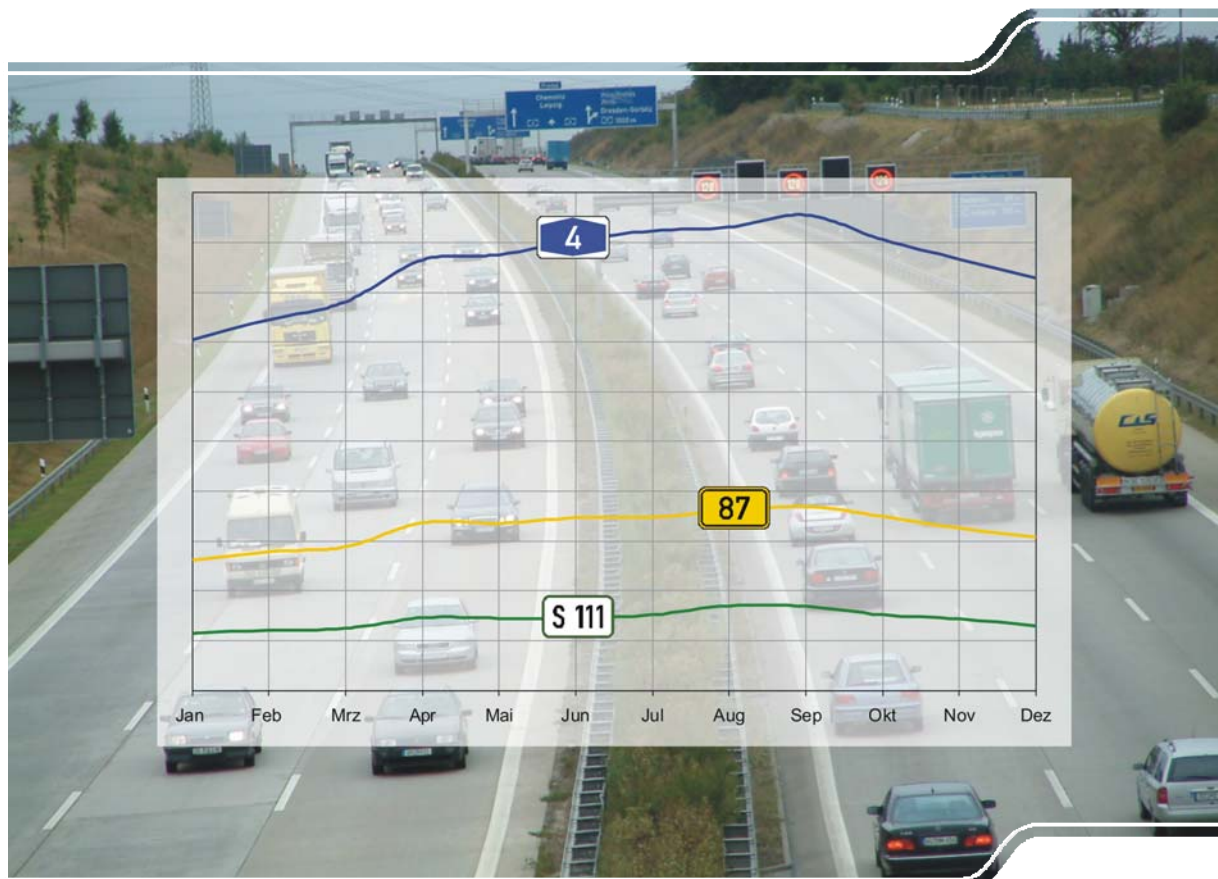


Automatische Straßenverkehrszählungen im Freistaat Sachsen

Januar - Dezember 2012



INHALTSVERZEICHNIS

1	ERGEBNISSE AUF EINEN BLICK	3
1.1	Verkehrsstärken	3
1.2	Geschwindigkeiten	3
1.3	Spitzenwerte der Verkehrsstärke	3
2	ÜBERSICHT ZU DEN DAUERZÄHLSTELLEN	4
2.1	Lage der Dauerzählstellen und Verkehrsstärken	4
2.2	Übersichtskarte	6
3	VERKEHRSTÄRKEN	7
3.1	Durchschnittliche und maximale Verkehrsstärken aller Tage (Mo-So)	7
3.2	Durchschnittliche Verkehrsstärken nach Tagesgruppen und Tag/Nacht-Werte	14
3.3	Durchschnittliche Verkehrsstärken aller Tage (Mo-So) nach Fahrzeugarten	21
4	GESCHWINDIGKEITEN	28
4.1	Geschwindigkeiten auf Bundesautobahnen (Mo-So)	28
4.2	Geschwindigkeiten auf Bundesstraßen (Mo-So)	29
4.3	Geschwindigkeiten auf Staatsstraßen (Mo-So)	31
4.4	Geschwindigkeiten an Grenzübergängen (Mo-So)	32
5	FAHRZEUGARTEN UND FAHRZEUGGRUPPEN	33
6	ABKÜRZUNGEN	33

Herausgeber: Sächsisches Staatsministerium für Wirtschaft, Arbeit und Verkehr, Abteilung Verkehr, Dresden

Redaktion: LIST Gesellschaft für Verkehrswesen und ingenieurtechnische Dienstleistungen mbH, Rochlitz

Auswertung und Herstellung: Büro für Angewandte Statistik, Aachen

1 ERGEBNISSE AUF EINEN BLICK

1.1 Verkehrsstärken

Straßenklasse	DTV (Mo-So)			DTV (Mo-Fr)		
	[Kfz/24h]	Änderung 12/11	Anteil SV am DTV	[Kfz/24h]	Änderung 12/11	Anteil SV am DTV
Bundesautobahnen ¹	41616	- 1,0%	17,1%	44231	- 1,3%	21,0%
Bundesstraßen ¹ (freie Strecken)	6724	- 2,0%	9,0%	7409	- 1,5%	11,2%
Staatsstraßen ¹ (freie Strecken)	3107	- 1,7%	7,7%	3458	- 1,1%	9,7%

Straße / Abschnitt	DTV (Mo-So)			DTV (Mo-Fr)		
	[Kfz/24h]	Änderung 12/11	Anteil SV Am DTV	[Kfz/24h]	Änderung 12/11	Anteil SV Am DTV
BAB A 4 (E 40) (LG Thüringen – AK Chemnitz)	35859	- 2,9%	15,4%	37938	- 3,7%	19,2%
BAB A 4 (E 40) (AK Chemnitz – AD Dresden-Nord)	68742	- 2,8%	16,1%	72196	- 3,5%	20,0%
BAB A 4 (E 40) (AD Dresden-Nord – Bundesgrenze)	30842	+ 1,8%	20,9%	32585	+ 1,3%	25,2%
BAB A 13 (E 55) (AD Dresden-Nord – LG Brandenburg)	38382	- 2,4%	12,9%	41041	- 2,1%	15,9%
BAB A 14 (AK Schkeuditzer Kreuz – AD Nossen)	41189	+ 0,1%	18,5%	44982	- 0,1%	22,3%
BAB A 17 (E 55) (AD Dresden-West – Bundesgrenze)	23298	+ 1,9%	29,6%	25639	+ 1,9%	34,5%
BAB A 38 (LG Sachsen-Anhalt – AD Parthenaue)	29434	+ 1,8%	17,2%	31743	+ 1,1%	21,0%
BAB A 72 (E 441) (LG Bayern – AK Chemnitz)	42388	- 3,1%	15,6%	44278	- 3,4%	19,5%
Grenzübergänge ohne BAB Nach Polen, 7 Zählstellen	3563	- 1,1%	1,9%	3648	+ 0,1%	2,3%
Grenzübergänge ohne BAB Nach Tschechien, 17 Zählstellen	2581	- 2,6%	5,1%	2482	- 2,3%	6,9%

¹ alle DTV Werte auf die Ergebnisse der SVZ 2010 abgeglichen

1.2 Geschwindigkeiten

Geschwindigkeits-Mess-Stelle	V _{zul} an der Mess-Stelle [km/h]		V ₈₅ an der Mess-Stelle [km/h]			
	IN-Richtung	GG-Richtung	LV		SGV	
			IN-Richtung	GG-Richtung	IN-Richtung	GG-Richtung
Birkenhain (A 4) IN-Ri.: Dresden; GG-Ri.: Chemnitz	keine Begrenzung	keine Begrenzung	>160	>160	97	96
Niederröders (A 13) IN-Ri.: Berlin; GG-Ri.: Dresden	130	130	154	154	90	96
Radefeld (A 14) IN-Ri.: Leipzig; GG-Ri.: Halle	130	130	>160	159	97	93
Heinersgrün (A 72) IN-Ri.: Chemnitz; GG-Ri.: Hof	keine Begrenzung	keine Begrenzung	139	146	97	98
Markkleeberg Süd (B 2) IN-Ri.: Leipzig; GG-Ri.: Gera	100	100	116	119	87	87
Röhrsdorf (S 243) IN-Ri.: Chemnitz; GG-Ri.: Leipzig	100	100	93	89	79	76
Heidenau (B 172) IN-Ri.: Pina; GG-Ri.: Dresden	60	60	64	67	59	62

1.3 Spitzenwerte der Verkehrsstärke

Zählstelle	Q _{max} [Kfz/24h]	am...	DTV (Mo-So) [Kfz/24h]
AD Dresden-Nord (W)	131 864	Do, 5.04.	*89 104
Birkenhain (A 4)	121 030	Do, 5.04.	82 030
Niederröders (A 13)	61 164	Do, 5.04.	38 576
Radefeld (A 14)	74 728	Mi, 16.05.	53 070
Heinersgrün (A 72)	60 905	Do, 5.04.	36 144
Markkleeberg Süd (B 2)	56 957	Fr, 19.10.	40 507
Heidenau (B 172)	19 860	Fr, 28.09.	16 011
Röhrsdorf (S 243)	17 877	Fr, 21.12.	12 672

DTV Durchschnittliche tägliche Verkehrsstärke

Q_{max} höchste tägliche Verkehrsstärke

V_{zul} Zulässige Höchstgeschwindigkeit

V₈₅ Geschwindigkeit, die von 85% aller Kfz nicht überschritten wird

SV Schwerverkehr (Lkw mit/ohne Anhänger, Sattel-Kfz, Busse)

LV Leichtverkehr ohne Anhänger (Pkw, Lieferwagen, Kräder, nicht klassifizierbare Kfz)

SGV schwerer Güterverkehr (Lkw mit/ohne Anhänger, Sattel-Kfz)

* Wert geschätzt

2 ÜBERSICHT ZU DEN DAUERZÄHLSTELLEN

2.1 Lage der Dauerzählstellen und Verkehrsstärken

Nr.	Straße	Zählstelle auf Bundesautobahnen		DTV (Mo-So) [Kfz/24h]	
		Nummer	Name	Kfz	SV
1	A 14	4539-4101	RADEFELD	53070	8227
2 ²	A 14	4742-4102	BEIERSDORF	44992	8357
3	A 14	4945-4103	CHOREN	35719	7624
5 ³	A 4	4946-4105	BIRKENHAIN	82030	15158
6	A 4	5044-4106	GERSDORF	59200	9634
7	A 4	5142-4107	HOHENSTEIN	*38569	*5937
8	A 72	5242-4108	LEUKERSDORF	53925	6644
9	A 72	5637-4109	HEINERSGRÜN	36144	6473
10	A 4	4848-4120	DRESDEN-NORD (W)	*89104	*12054
47	A 72	5340-4113	HIRSCHFELD	38576	6404
48	A 72	5439-4114	GOSPERSGRÜN	43675	6824
49 ⁵	A 4	4754-4123	NIEDER SEIFERSDORF	18455	4671
50	A 4	4851-4116	BURKAU	34804	6593
51	A 4	4849-4117	WACHAU	43145	7804
56	A 17	4947-4118	GOMPITZ	47675	7315
58	A 4	4848-4121	AD DRESDEN-NORD (O)	55017	8600
59	A 13	4848-4119	AD DRESDEN-NORD (N)	*41984	*5419
60	A 38	4739-4150	LEIPZIG-SÜDWEST	26386	4634
61	A 38	4739-4151	KNAUTNAUNDORF	28929	4965
62	A 38	4740-4152	GASCHWITZ	29781	5026
65	A 38	4740-4153	KLEINSTÄDTLN	32723	5363
66	A 38	4740-4154	LIEBERTWOLKWITZ	28916	5121
74	A 14	4539-4163	LEIPZIG-NORD	52338	8201
75	A 14	4540-4162	BREITENFELD	56106	9180
76	A 14	4540-4161	SEEHAUSEN	44316	7870
77	A 14	4641-4158	ENGELSDORF	45585	7624
78	A 14	4641-4157	WOLFSHAIN	43319	6979
79	A 14	4641-4156	BEUCHA	48670	8689
101 ¹	A 17	5048-4125	SOBRIGAU	32121	5714
102 ¹	A 72	5142-4126	NIEDERFROHNA	14131	1704
103 ⁴	A 13	4748-4124	NIEDERRÖDERN	34522	5209

¹ Zählstelle neu ab Juli 2011

² Zählstelle ersetzt Zählstelle Ammelshain ab Juli 2011

³ Zählstelle ersetzt Zählstelle Rothschönberg ab Juli 2011

⁴ Zählstelle ersetzt Zählstelle Schönfeld (4648-4111) ab Juli 2011

⁵ Zählstelle ersetzt Königshainer Berge (4755-4115) ab September 2011

Nr.	Straße	Zählstelle auf Bundesstraßen		DTV (Mo-So) [Kfz/24h]	
		Nummer	Name	Kfz	SV
11	B 92	5639-4201	ADORF	7848	576
12	B 174	5344-4202	MARIENBERG	5929	1044
13	B 175	4942-4203	ROCHLITZ	4222	368
14	B 170	5148-4294	DIPPOLDISWALDE	8702	321
15	B 87	4443-4205	TORGAU	9013	1249
16	B 169	4844-4206	DÖBELN	10676	1332
17	B 6	4846-4207	MEISSEN	9467	717
18	B 97	4551-4208	HOYERSWERDA	9408	534
19	B 115	4755-4209	GÖRLITZ	*7772	*404
20	B 173	5242-4210	MITTELBACHER BERG	3549	230
21	B 2	4740-4235	MARKKLEEBERG SÜD	40507	3323
23	B 6	4851-4212	BISCHOFSWERDA	8072	384
24	B 6	4853-4213	KUBSCHÜTZ	9568	1139
26	B 101	5145-4215	FREIBERG	15410	879
27	B 101	5442-4216	AUE	17097	838
28	B 172	5049-4217	HEIDENAU	16011	654
39	B 170	5048-4218	POSSENDORFER BERG	13140	540
46	B 95	5544-4224	HAMMERUNTERWIESENTHAL	3162	203
52	B 107	4842-4225	GROSSBOTHEN	*5334	304
54	B 173	5241-4227	MÜLSEN ST. JACOB	5134	367
68	B 6	4641-4229	GERICHSHAIN	12637	848
70	B 173	4947-4231	GRUMBACH	9928	691
71	B 173	5538-4233	GROSSZÖBERN	2029	109
72	B 169	5044-4230	HAINICHEN	3838	428
73	B 173	5340-4232	LICHTENTANNE	7689	579
96 ⁶	B 171	5345-4296	ZÖBLITZ	2544	164
97 ⁶	B 172	5050-4297	KÖNIGSTEIN	7551	263
98 ⁶	B 173	5143-4298	CHEMNITZ-HILBERSDORF	14402	595
104 ⁷	B 169	5441-4267	HUNDSHÜBEL (OU)	3327	208

⁶ Neue Zählstelle ab Juli 2010

⁷ Zählstelle ersetzt Zählstelle Hundshübel (5441-4226) ab August 2011

Nr.	Straße	Zählstelle auf Staatsstraßen		DTV (Mo-So) [Kfz/24h]	
		Nummer	Name	Kfz	SV
25	S 243	5143-4214	RÖHRSDORF	12672	635
29	S 242	5042-4251	HARTMANNSDORF	7324	414
30 ²	S 302	5539-4266	SCHÖNECK	2861	122
31	S 309	5638-4253	TIEFENBRUNN	1742	39
32	S 100	4852-4254	PRISCHWITZ	3694	400
33	S 165	5051-4255	KIRNITZSCHTAL	1604	99
34	S 95	4651-4261	WITTICHENAU 2	4725	491
35	S 87	4745-4257	RIESA	3589	112
36	S 36	4843-4258	MINKWITZ	5060	346
37	S 38	4741-4262	GROSSPÖSNA	9450	340
38	S 24	4543-4260	SITZENRODA	3074	254
64	S 177	5049-4264	SACHSENBRÜCKE	12943	743

¹ Neue Zählstelle ab Januar 2011

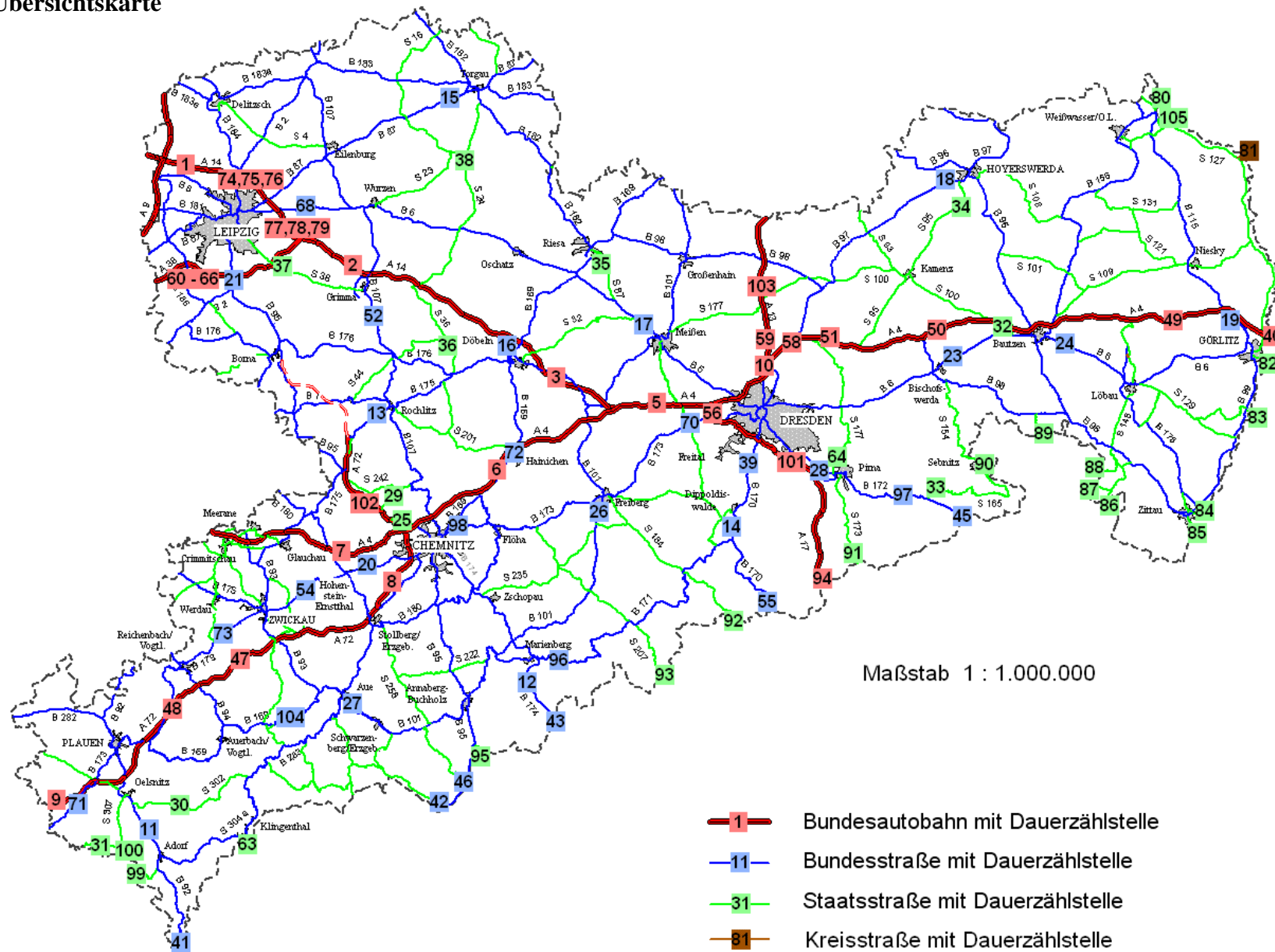
² Zählstelle ersetzt Zählstelle Arnoldsgrün ab April 2011

³ Neue Zählstelle ab Juli 2011

⁴ Neue Zählstelle ab Januar 2012

Nr.	Straße	Zählstelle an Grenzübergängen		DTV (Mo-So) [Kfz/24h]	
		Nummer	Name	Kfz	SV
40	A 4	4856-4112	LUDWIGSDORF (GÜG)	13878	4269
41	B 92	5839-4219	SCHÖNBERG (GÜG)	1859	235
42	B 95	5543-4220	OBERWIESENTHAL (GÜG)	1698	51
43	B 174	5445-4221	REITZENHAIN (GÜG)	4777	908
45	B 172	5151-4223	SCHMILKA (GÜG)	2585	21
55	B 170	5248-4228	ALTENBERG (GÜG)	1731	33
63	S 304	5640-4263	KLINGENTHAL	4384	26
80	S 127	4454-4280	BAD MUSKAU	6463	44
81	K 841	4555-4281	PODROSCHE	615	28
82	S 125	4856-4282	GÖRLITZ-STADTBRÜCKE	6681	98
83	S 128	4955-4283	HAGENWERDER	1623	46
84	S 146	5155-4284	ZITTAU-CHOPINSTRASSE	2236	24
85	S 132	5154-4285	ZITTAU-FRIEDENSSTR.	6851	137
86	S 141	5053-4286	SEIFHENNERSD./WARNSD.	3671	76
87	S 139	5053-4287	SEIFHENNERSDORF/RUMB.	1388	41
88	S 148	5053-4288	NEUGERSDORF/RUMBURG	1880	682
89	S 116	4952-4289	SOHLAND	3727	10
90	S 154	5051-4290	SEBNITZ	3442	24
91	S 173	5149-4291	BAHRATAL	3559	48
92	S 184	5248-4292	NEUREHEFELD	971	10
93	S 207	5346-4293	DEUTSCHEINSIEDEL GÜG	1698	13
94	A 17	5149-4122	BREITENAU-SCHÖNWALD (GÜG)	10391	4557
95	S 262	5544-4295	BÄRENSTEIN	3351	41
99 ¹	S 306	5739-4299	BAD ELSTER/BÄRENLOH GÜG	432	2
100 ³	S 308	5639-4265	EBMATH / HRANICE GÜG	2730	28
105 ⁴	S 127b	4454-4268	KRAUSCHWITZ	474	107

2.2 Übersichtskarte



3 VERKEHRSTÄRKEN

3.1 Durchschnittliche und maximale Verkehrsstärken aller Tage (Mo-So)

Nr.	Straße	Zählstelle auf Bundesautobahn		FS	IN-Richtung GG-Richtung Querschnitt	GT GT GT	Mittelwert				Tagesspitzenwert			Stundenspitzenwert				
		Nummer	Name				DTV-Kfz [Kfz/24h]	12/11 [%]	DTV-SV [Kfz/24h]	Ant. SV [%]	12/11 [%]	Q _{max} [Kfz/24h]	Tag	Datum	q _{max} [Kfz/h]	Tag	Datum	Stunde
1	A 14	4539-4101	RADEFELD	3	Leipzig	352	26409		4124	15,6		36258	DI	29. Mai	3284	MO	21. Mai	7- 8
					Halle	352	26661		4103	15,4		41927	FR	5. Okt	*3442	*FR	* 5. Okt	*15-16
					Querschnitt	352	53070	-1,4	8227	15,5	-4,5	74728	MI	16. Mai	6217	MI	16. Mai	16-17
2	A 14	4742-4102	BEIERSDORF	2	Dresden	366	22768		4258	18,7		36962	DO	5. Apr	3099	DO	5. Apr	16-17
					Leipzig	366	22224		4099	18,4		31748	DI	29. Mai	2666	DI	29. Mai	7- 8
					Querschnitt	366	44992	0,8	8357	18,6	4,7	62736	FR	25. Mai	5062	DO	5. Apr	16-17
3	A 14	4945-4103	CHOREN	2	Dresden	366	18177		3902	21,5		30008	DO	5. Apr	2300	FR	6. Apr	10-11
					Leipzig	366	17542		3722	21,2		25314	DI	10. Apr	1998	FR	14. Sep	16-17
					Querschnitt	366	35719	1,3	7624	21,3	-1,4	50316	FR	25. Mai	4010	FR	14. Sep	16-17
5	A 4	4946-4105	BIRKENHAIN	3	Dresden	353	41516		7728	18,6		75995	DO	5. Apr	5330	FR	31. Aug	16-17
					Chemnitz	353	40514		7430	18,3		64134	DI	10. Apr	5352	MO	9. Apr	11-12
					Querschnitt	353	82030	-2,0	15158	18,5	-1,8	121030	DO	5. Apr	9381	FR	6. Apr	10-11
6	A 4	5044-4106	GERSDORF	3	Dresden	352	29728		4893	16,5		56022	DO	5. Apr	4665	FR	6. Apr	10-11
					Chemnitz	352	29472		4741	16,1		48440	SO	20. Mai	4718	SO	4. Nov	19-20
					Querschnitt	352	59200	-3,5	9634	16,3	-4,3	89521	DO	5. Apr	7619	FR	6. Apr	10-11
7	A 4	5142-4107	HOHENSTEIN	2	Chemnitz	0	20358		3129	15,4		*34951	*SA	*22. Dez	*2689	*SA	*22. Dez	*10-11
					Gera	0	18211		2808	15,4		*30795	*DI	*10. Apr	*2248	*DI	*10. Apr	*16-17
					Querschnitt	0	38569	-2,9	5937	15,4	-2,7	*55763	*MI	*16. Mai	*4078	*FR	*25. Mai	*14-15
8	A 72	5242-4108	LEUKERSDORF	2	Chemnitz	366	27056		3353	12,4		47188	DO	5. Apr	3373	DO	5. Apr	16-17
					Zwickau	366	26869		3291	12,2		41818	DI	10. Apr	3571	MO	9. Apr	13-14
					Querschnitt	366	53925	-2,4	6644	12,3	-2,6	78175	DO	5. Apr	6335	DO	5. Apr	16-17
9	A 72	5637-4109	HEINERSGRÜN	2	Plauen	366	18020		3231	17,9		42499	DO	5. Apr	3218	MI	16. Mai	17-18
					Hof	365	18124		3242	17,9		37386	MO	9. Apr	3416	MO	9. Apr	16-17
					Querschnitt	365	36144	-3,0	6473	17,9	-1,2	60905	DO	5. Apr	5175	FR	6. Apr	10-11
10	A 4	4848-4120	AD DRESDEN – NORD (W)	4	AD Dresden-Nord	365	45440		6179	13,6		79435	DO	5. Apr	6264	DO	5. Apr	16-17
					Chemnitz	0	43664		5875	13,5		*74597	*DI	*10. Apr	*5470	*DI	*29. Mai	* 7- 8
					Querschnitt	0	89104	-2,5	12054	13,5	-2,2	*131864	*DO	* 5. Apr	*9928	*DO	* 5. Apr	*16-17
47	A 72	5340-4113	HIRSCHFELD	2	Zwickau	366	19337		3222	16,7		40880	DO	5. Apr	3172	MI	6. Jun	19-20
					Plauen	366	19239		3182	16,5		36417	MO	9. Apr	3503	MO	9. Apr	13-14
					Querschnitt	366	38576	-1,7	6404	16,6	-1,1	61164	DO	5. Apr	5463	MO	9. Apr	14-15
48	A 72	5439-4114	GOSPERSGRÜN	2	Zwickau	366	21887		3442	15,7		45372	DO	5. Apr	3480	FR	9. Nov	15-16
					Plauen	366	21788		3382	15,5		39421	DI	10. Apr	3607	MO	9. Apr	13-14
					Querschnitt	366	43675	-5,1	6824	15,6	-3,9	68836	DO	5. Apr	5661	MO	9. Apr	14-15
49	A 4	4754-4123	NIEDER SEIFERSDORF	2	Görlitz	359	9615		2432	25,3		31542	SA	22. Dez	1901	SA	22. Dez	18-19
					Bautzen	359	8840		2239	25,3		21024	SO	4. Nov	1866	SO	4. Nov	14-15
					Querschnitt	359	18455	0,2	4671	25,3	-0,8	36689	SA	22. Dez	2354	SO	4. Nov	14-15
50	A 4	4851-4116	BURKAU	2	Bautzen	359	17781		3387	19,0		40183	SA	22. Dez	2741	DO	5. Apr	17-18
					Dresden	359	17023		3206	18,8		31563	DI	10. Apr	2533	SO	4. Nov	11-12
					Querschnitt	359	34804	0,0	6593	18,9	1,8	54958	DO	5. Apr	3868	DO	5. Apr	16-17
51	A 4	4849-4117	WACHAU	2	Görlitz	366	21879		4007	18,3		44707	DO	5. Apr	3170	DO	5. Apr	16-17
					Dresden	366	21266		3797	17,9		37171	DI	10. Apr	2930	MO	9. Apr	14-15
					Querschnitt	366	43145	0,9	7804	18,1	2,8	65649	DO	5. Apr	4756	DO	5. Apr	16-17
56	A 17	4947-4118	GOMPITZ	2	E55 (PRAG)	366	23954		3611	15,1		30834	DI	29. Mai	2920	MI	2. Mai	7- 8
					BAB A 4	366	23721		3704	15,6		34225	MI	16. Mai	3187	FR	12. Okt	15-16
					Querschnitt	366	47675	1,7	7315	15,3	-1,8	64988	MI	16. Mai	5730	FR	12. Okt	15-16
58	A 4	4848-4121	AD DRESDEN – NORD (O)	2	Görlitz	365	27945		4336	15,5		53553	DO	5. Apr	3911	DO	5. Apr	16-17
					AD Dresden-Nord	360	27072		4264	15,8		44492	DI	10. Apr	3357	MO	9. Apr	14-15
					Querschnitt	360	55017	-1,9	8600	15,6	3,1	82222	DO	5. Apr	6060	DO	5. Apr	16-17

Nr.	Straße	Zählstelle auf Bundesautobahn		FS	IN-Richtung GG-Richtung Querschnitt	GT GT GT	Mittelwert					Tagesspitzenwert			Stundenspitzenwert			
		Nummer	Name				DTV-Kfz [Kfz/24h]	12/11 [%]	DTV-SV [Kfz/24h]	Ant. SV [%]	12/11 [%]	Q _{max} [Kfz/24h]	Tag	Datum	Q _{max} [Kfz/h]	Tag	Datum	Stunde
59	A 13	4848-4119	AD DRESDEN – NORD (N)	2	Berlin (N)	365	21021		2631	12,5		32575	FR	25. Mai	2889	MI	16. Mai	16-17
					AD Dresden-Nord	0	20963		2788	13,3		*36922	*MI	*16. Mai	*2597	*FR	*25. Mai	*16-17
					Querschnitt	0	41984	-2,5	5419	12,9	-3,6	*69251	*MI	*16. Mai	*5417	*MI	*16. Mai	*16-17
60	A 38	4739-4150	LEIPZIG-SÜDWEST	2	Dresden	240	13395		2373	17,7		22713	DO	5. Apr	2052	FR	19. Okt	16-17
					Göttingen	257	12991		2261	17,4		*21213	*DI	*29. Mai	*1773	*DI	*29. Mai	* 7- 8
					Querschnitt	238	26386	2,4	4634	17,6	3,8	*39657	*FR	*25. Mai	3508	FR	19. Okt	16-17
61	A 38	4739-4151	KNAUTNAUNDORF	2	Dresden	241	14463		2517	17,4		*23798	*FR	*25. Mai	2022	FR	19. Okt	16-17
					Göttingen	238	14466		2448	16,9		*23722	*DI	*29. Mai	*2090	*DI	*29. Mai	* 7- 8
					Querschnitt	226	28929	1,8	4965	17,2	3,7	*42991	*FR	*25. Mai	3670	FR	19. Okt	16-17
62	A 38	4740-4152	GASCHWITZ	2	Dresden	175	14888		2552	17,1		*24489	*FR	*25. Mai	2076	FR	19. Okt	16-17
					Göttingen	224	14893		2474	16,6		*24500	*DI	*29. Mai	*2110	*DI	*29. Mai	* 7- 8
					Querschnitt	175	29781	1,3	5026	16,9	3,7	*44422	*FR	*25. Mai	3732	FR	19. Okt	16-17
65	A 38	4740-4153	KLEINSTÄDTLN	2	Dresden	248	16549		2746	16,6		26616	FR	19. Okt	2353	FR	19. Okt	16-17
					Göttingen	199	16174		2617	16,2		*27969	*DI	*29. Mai	*2402	*DI	*29. Mai	* 7- 8
					Querschnitt	197	32723	4,9	5363	16,4	6,1	49309	FR	19. Okt	4525	FR	19. Okt	16-17
66	A 38	4740-4154	LIEBERTWOLKWITZ	2	Dresden	197	14615		2598	17,8		24336	FR	19. Okt	2138	FR	19. Okt	16-17
					Göttingen	202	14301		2523	17,6		*24374	*DI	*29. Mai	*2017	*DI	*29. Mai	*16-17
					Querschnitt	184	28916	6,5	5121	17,7	8,0	44840	FR	19. Okt	4081	FR	19. Okt	16-17
74	A 14	4539-4163	LEIPZIG-NORD	3	Dresden	122	25775		4052	15,7		39343	FR	14. Sep	3310	FR	14. Sep	16-17
					Halle	116	26563		4149	15,6		*37440	*DO	* 5. Apr	3196	MO	12. Nov	7- 8
					Querschnitt	116	52338	0,8	8201	15,7	-1,2	*73452	*DO	* 5. Apr	5991	FR	5. Okt	15-16
75	A 14	4540-4162	BREITENFELD	3	Dresden	132	28518		4548	15,9		*41462	*FR	*25. Mai	3602	FR	19. Okt	16-17
					Halle	122	27588		4632	16,8		*37582	*DO	* 5. Apr	3402	MO	12. Nov	7- 8
					Querschnitt	109	56106	-0,2	9180	16,4	-0,5	*77596	*FR	*25. Mai	6395	FR	5. Okt	15-16
76	A 14	4540-4161	SEEHAUSEN	3	Dresden	88	22874		3863	16,9		34812	FR	12. Okt	3374	FR	19. Okt	16-17
					Halle	136	21442		4007	18,7		30329	MO	15. Okt	3077	MO	12. Nov	7- 8
					Querschnitt	86	44316	0,9	7870	17,8	2,8	64498	FR	19. Okt	5852	MO	5. Nov	7- 8
77	A 14	4641-4158	ENGELSDORF	2	Dresden	117	22976		3857	16,8		*37492	*MI	*16. Mai	3564	FR	19. Okt	16-17
					Halle	116	22609		3767	16,7		*33381	*DI	*29. Mai	*3420	*DI	*29. Mai	* 7- 8
					Querschnitt	116	45585	0,5	7624	16,7	-0,7	*66523	*MI	*16. Mai	5809	FR	19. Okt	16-17
78	A 14	4641-4157	WOLFSHAIN	2	Dresden	178	22424		3712	16,6		34777	FR	19. Okt	3545	FR	19. Okt	16-17
					Halle	218	20895		3267	15,6		*29629	*DI	*29. Mai	3123	MO	12. Nov	7- 8
					Querschnitt	178	43319	1,4	6979	16,1	0,4	63227	FR	19. Okt	5658	FR	19. Okt	16-17
79	A 14	4641-4156	BEUCHA	2	Dresden	148	24591		4443	18,1		*38851	*FR	*25. Mai	*3779	*FR	*25. Mai	*15-16
					Halle	190	24079		4246	17,6		*34789	*DI	*29. Mai	*3564	*DI	*29. Mai	* 7- 8
					Querschnitt	144	48670	1,8	8689	17,9	-0,1	*68214	*FR	*25. Mai	*5728	*FR	*25. Mai	*15-16
101	A 17	5048-4125	SOBRIGAU	2	Dresden	366	16023		2802	17,5		21162	DI	29. Mai	2153	MI	3. Okt	17-18
					Prag	366	16098		2912	18,1		23788	DO	5. Apr	2732	MI	3. Okt	10-11
					Querschnitt	366	32121	-5,2	5714	17,8	-2,6	44465	FR	28. Sep	3734	MI	3. Okt	10-11
102	A 72	5142-4126	NIEDERFROHNA	2	Leipzig	333	7031		854	12,1		9968	FR	19. Okt	898	MO	12. Nov	7- 8
					Hof	333	7100		850	12,0		9868	FR	14. Sep	991	FR	14. Sep	16-17
					Querschnitt	333	14131	17,7	1704	12,1	16,7	19411	FR	19. Okt	1688	FR	19. Okt	15-16
103	A 13	4748-4124	NIEDERRÖDERN	2	Berlin	366	17302		2639	15,3		27790	SO	20. Mai	2870	SO	6. Mai	16-17
					Dresden	366	17220		2570	14,9		27829	FR	25. Mai	2624	FR	27. Apr	16-17
					Querschnitt	366	34522	-5,9	5209	15,1	-3,4	51181	FR	25. Mai	4462	MI	16. Mai	16-17

Nr.	Straße	Zählstelle auf Bundesstraße		FS	IN-Richtung GG-Richtung Querschnitt	GT GT GT	Mittelwert					Tagesspitzenwert			Stundenspitzenwert			
		Nummer	Name				DTV-Kfz [Kfz/24h]	12/11 [%]	DTV-SV [Kfz/24h]	Ant. SV [%]	12/11 [%]	Q _{max} [Kfz/24h]	Tag	Datum	Q _{max} [Kfz/h]	Tag	Datum	Stunde
11	B 92	5639-4201	ADORF	1	Oelsnitz	315	3888		292	7,5		*5338	*FR	*18. Mai	658	SO	21. Okt	17-18
				1	Adorf	260	3960		284	7,2		*5747	*DI	* 3. Apr	512	SO	21. Okt	13-14
				2	Querschnitt	260	7848	-3,6	576	7,3	-12,5	*10883	*FR	*18. Mai	911	SO	21. Okt	14-15
12	B 174	5344-4202	MARIENBERG	1	Marienberg	366	2934		507	17,3		3938	SO	26. Aug	488	DO	27. Dez	18-19
				1	BG Tschechien	366	2995		537	17,9		4317	FR	28. Sep	603	DO	27. Dez	17-18
				2	Querschnitt	366	5929	0,4	1044	17,6	1,6	8029	FR	28. Sep	794	SO	21. Okt	14-15
13	B 175	4942-4203	ROCHLITZ	1	Rochlitz	340	2063		179	8,7		3101	FR	21. Sep	304	FR	21. Sep	15-16
				1	Waldenburg	340	2159		189	8,8		3941	FR	21. Sep	361	FR	21. Sep	16-17
				2	Querschnitt	340	4222	14,9	368	8,7	30,0	7042	FR	21. Sep	660	FR	21. Sep	15-16
14	B 170	5148-4294	DIPPOLDISWALDE	1	Dippoldiswalde	366	4403		159	3,6		6476	SO	15. Jan	1089	SO	15. Jan	14-15
				1	Altenberg	366	4299		162	3,8		6478	SO	29. Jan	1025	SO	15. Jan	10-11
				2	Querschnitt	366	8702	2,8	321	3,7	-5,9	12950	SO	29. Jan	1622	SO	15. Jan	14-15
15	B 87	4443-4205	TORGAU	1	Torgau	366	4495		624	13,9		7644	FR	25. Mai	638	FR	25. Mai	16-17
				2	Eilenburg	366	4518		625	13,8		6296	DI	29. Mai	520	MO	28. Mai	17-18
				3	Querschnitt	366	9013	0,4	1249	13,9	2,6	13480	FR	25. Mai	1056	DO	5. Apr	15-16
16	B 169	4844-4206	DÖBELN	1	Riesa	366	5337		675	12,6		7604	FR	28. Sep	651	FR	7. Sep	15-16
				1	Döbeln	366	5339		657	12,3		7275	FR	28. Sep	694	FR	19. Okt	15-16
				2	Querschnitt	366	10676	-4,2	1332	12,5	-7,2	14879	FR	28. Sep	1326	FR	19. Okt	15-16
17	B 6	4846-4207	MEISSEN	1	Oschatz	361	4714		361	7,7		6044	FR	9. Nov	631	MI	18. Apr	16-17
				1	Meißen	361	4753		356	7,5		6083	FR	21. Sep	651	MO	16. Apr	6- 7
				2	Querschnitt	361	9467	0,1	717	7,6	-1,4	12083	FR	9. Nov	1031	DI	13. Nov	16-17
18	B 97	4551-4208	HOYERSWERDA	1	Hoyerswerda	366	4683		264	5,6		6580	FR	20. Jul	569	SA	7. Apr	10-11
				1	Bernsdorf	366	4725		270	5,7		6179	DO	5. Apr	631	FR	6. Jul	14-15
				2	Querschnitt	366	9408	-2,8	534	5,7	-17,0	12750	FR	20. Jul	1072	FR	6. Jul	14-15
19	B 115	4755-4209	GÖRLITZ	1	Niesky	0	3697		180	4,9		*4985	*DO	* 5. Apr	*483	*MI	*16. Mai	*16-17
				1	Görlitz	0	4075		224	5,5		*5508	*FR	* 1. Jun	*434	*DI	*29. Mai	* 7- 8
				2	Querschnitt	0	7772	-3,5	404	5,2	-4,7	*10335	*FR	*25. Mai	*870	*MI	*16. Mai	*16-17
20	B 173	5242-4210	MITTELBACHER BERG	1	Chemnitz	340	1875		126	6,7		3273	FR	10. Aug	370	DO	12. Jul	6- 7
				1	Oberlungwitz	340	1674		104	6,2		3156	FR	1. Jun	403	FR	1. Jun	17-18
				2	Querschnitt	340	3549	-1,6	230	6,5	-8,4	6364	FR	1. Jun	679	FR	1. Jun	17-18
21	B 2	4740-4235	MARKKLEEBERG SÜD	2	Leipzig	325	20338		1679	8,3		27961	FR	19. Okt	3020	MO	12. Nov	7- 8
				2	Gera	325	20169		1644	8,2		28996	FR	19. Okt	2789	MI	16. Mai	16-17
				4	Querschnitt	325	40507	2,6	3323	8,2	3,4	56957	FR	19. Okt	4973	FR	19. Okt	16-17
23	B 6	4851-4212	BISCHOWSWERDA	1	Bautzen	366	4065		197	4,8		5931	FR	27. Apr	592	FR	27. Apr	15-16
				1	Bischofswerda	366	4007		187	4,7		5405	MO	3. Sep	497	MO	3. Sep	7- 8
				2	Querschnitt	366	8072	-9,4	384	4,8	-7,7	11026	FR	27. Apr	975	DI	29. Mai	16-17
24	B 6	4853-4213	KUBSCHÜTZ	1	Löbau	366	4850		574	11,8		7116	FR	25. Mai	607	MI	16. Mai	16-17
				1	Bautzen	366	4718		565	12,0		6132	MO	3. Sep	571	MO	12. Nov	7- 8
				2	Querschnitt	366	9568	0,9	1139	11,9	-2,6	12881	FR	25. Mai	1060	DO	16. Aug	16-17
26	B 101	5145-4215	FREIBERG	1	Freiberg	363	7793		439	5,6		9993	FR	29. Jun	948	MO	30. Apr	9-10
				1	Brand-Erbisdorf	364	7617		440	5,8		10179	DO	5. Apr	873	DO	27. Dez	11-12
				2	Querschnitt	363	15410	-4,8	879	5,7	-7,8	20059	DO	5. Apr	1671	DI	2. Okt	16-17
27	B 101	5442-4216	AUE	1	Aue	355	8621		416	4,8		11097	MI	2. Mai	1042	MO	7. Mai	7- 8
				1	Lauter/Sa.	355	8476		422	5,0		11371	MI	16. Mai	1010	FR	27. Apr	15-16
				3	Querschnitt	355	17097	2,9	838	4,9	-6,6	22392	MI	16. Mai	1839	MI	26. Sep	16-17

Nr.	Straße	Zählstelle auf Bundesstraße		FS	IN-Richtung GG-Richtung Querschnitt	GT GT GT	Mittelwert					Tagesspitzenwert			Stundenspitzenwert			
		Nummer	Name				DTV-Kfz [Kfz/24h]	12/11 [%]	DTV-SV [Kfz/24h]	Ant. SV [%]	12/11 [%]	Q _{max} [Kfz/24h]	Tag	Datum	Q _{max} [Kfz/h]	Tag	Datum	Stunde
28	B 172	5049-4217	HEIDENAU	1	Pirna	366	7837		331	4,2		10018	FR	25. Mai	975	DI	6. Nov	16-17
					Dresden	366	8174		323	4,0		10328	MO	30. Apr	858	MO	30. Apr	9-10
					Querschnitt	366	16011	0,0	654	4,1	-1,1	19860	FR	28. Sep	1741	MO	5. Nov	16-17
39	B 170	5048-4218	POSSENDORFER BERG	1	Dresden	366	6630		269	4,1		8070	DI	29. Mai	1002	SO	29. Jan	15-16
					Dippoldiswalde	366	6510		271	4,2		8417	FR	7. Sep	1155	SO	15. Jan	10-11
					Querschnitt	366	13140	-4,7	540	4,1	-8,0	16350	FR	25. Mai	1560	SO	15. Jan	14-15
46	B 95	5544-4224	HAMMER- UNTERWIESENTHAL	1	Annaberg-Buchh.	366	1599		100	6,3		2868	SA	29. Dez	495	SO	15. Jan	16-17
					Oberwiesenthal	366	1563		103	6,6		2979	SA	29. Dez	395	MI	3. Okt	11-12
					Querschnitt	366	3162	1,3	203	6,4	11,5	5847	SA	29. Dez	796	SO	21. Okt	14-15
52	B 107	4842-4225	GROSSBOTHEN	1	Grimma	0	2773		156	5,6		*3866	*MI	*16. Mai	*378	*DI	* 2. Okt	* 7- 8
					Rochlitz	184	2561		148	5,8		*3993	*DI	* 2. Okt	*410	*DI	* 2. Okt	*16-17
					Querschnitt	0	5334	-2,4	304	5,7	-3,5	*7788	*DI	* 2. Okt	*696	*DI	* 2. Okt	*16-17
54	B 173	5241-4227	MÜLSEN ST. JACOB	1	Lichtenstein/Sa.	326	2553		182	7,1		4740	FR	1. Jun	495	FR	1. Jun	17-18
					Zwickau	325	2581		185	7,2		3881	FR	1. Jun	465	SO	8. Jul	16-17
					Querschnitt	325	5134	-0,6	367	7,1	-0,3	8621	FR	1. Jun	876	FR	1. Jun	17-18
68	B 6	4641-4229	GERICHSHAIN	1	Borsdorf	366	6122		380	6,2		8500	DO	7. Jun	821	DO	7. Jun	16-17
					Machern	366	6515		468	7,2		8155	DI	29. Mai	807	MO	2. Apr	7- 8
					Querschnitt	366	12637	-3,3	848	6,7	-2,1	16399	FR	8. Jun	1411	DO	7. Jun	16-17
70	B 173	4947-4231	GRUMBACH	1	Kesselsdorf	366	4951		348	7,0		7502	FR	30. Nov	917	FR	30. Nov	16-17
					Herzogswalde	366	4977		343	6,9		7222	MO	26. Nov	922	DI	26. Jun	16-17
					Querschnitt	366	9928	9,5	691	7,0	-2,0	13592	FR	25. Mai	1556	FR	30. Nov	16-17
71	B 173	5538-4233	GROSSZÖBERN	1	Pirk	366	1080		59	5,5		5531	MI	6. Jun	983	MI	6. Jun	18-19
					LG Bayern	366	949		50	5,3		3603	DI	29. Mai	622	MI	6. Jun	13-14
					Querschnitt	366	2029	19,6	109	5,4	21,1	8487	MI	6. Jun	1229	MI	6. Jun	18-19
72	B 169	5044-4230	HAINICHEN	1	Hainichen	365	1986		207	10,4		5405	MO	30. Apr	626	FR	14. Sep	17-18
					Frankenberg	365	1852		221	11,9		3913	MO	30. Jan	542	FR	22. Jun	14-15
					Querschnitt	365	3838	-9,7	428	11,2	-9,3	8225	MO	30. Apr	888	MO	30. Apr	10-11
73	B 173	5340-4232	LICHTENTANNE	1	Zwickau	353	3888		298	7,7		5795	MI	16. Mai	611	MI	16. Mai	18-19
					Schönfels	353	3801		281	7,4		5149	MI	16. Mai	487	FR	12. Okt	15-16
					Querschnitt	353	7689	-2,9	579	7,5	-6,3	10944	MI	16. Mai	935	MI	16. Mai	18-19
96	B 171	5345-4296	ZÖBLITZ	1	Marienberg	366	1282		85	6,6		2562	DI	18. Dez	250	MO	17. Dez	16-17
					Oberhau	310	1262		79	6,3		2585	DO	20. Dez	261	DI	13. Mär	15-16
					Querschnitt	310	2544	-18,2	164	6,4	-6,8	5082	DI	18. Dez	493	DI	18. Dez	15-16
97	B 172	5050-4297	KÖNIGSTEIN	1	Dresden	341	3776		132	3,5		6252	MO	28. Mai	720	MI	3. Okt	17-18
					BG Tschechien	341	3775		131	3,5		5992	FR	25. Mai	686	MI	3. Okt	10-11
					Querschnitt	341	7551	-5,2	263	3,5	-3,0	11977	MI	3. Okt	1214	MO	28. Mai	10-11
98	B 173	5143-4298	CHEMNITZ-HILBERSDORF	1	Freiberg	270	7154		288	4,0		10122	FR	25. Mai	1022	MI	16. Mai	15-16
					Chemnitz	270	7248		307	4,2		9432	DO	5. Apr	1022	MI	2. Mai	7- 8
					Querschnitt	270	14402	1,9	595	4,1	18,8	19357	FR	25. Mai	1616	DI	4. Sep	16-17
104	B 169	5441-4267	HUNDSHÜBEL (OU)	1	Schneeberg	364	1626		104	6,4		4016	FR	26. Okt	384	FR	26. Okt	14-15
					Auerbach/Vogtl.	364	1701		104	6,1		4313	FR	26. Okt	437	SA	15. Sep	11-12
					Querschnitt	364	3327	2,6	208	6,3	6,7	8329	FR	26. Okt	759	FR	26. Okt	14-15

Nr.	Straße	Zählstelle auf Staatsstraße		FS	IN-Richtung GG-Richtung Querschnitt	GT GT GT	Mittelwert					Tagesspitzenwert			Stundenspitzenwert				
		Nummer	Name				DTV-Kfz [Kfz/24h]	12/11 [%]	DTV-SV [Kfz/24h]	Ant. SV [%]	12/11 [%]	Q _{max} [Kfz/24h]	Tag	Datum	Q _{max} [Kfz/h]	Tag	Datum	Stunde	
25	S 243	5143-4214	RÖHRSDORF	1	Burgstädt	366	6169		311	5,0		8948	FR	21. Dez	862	FR	21. Dez	17-18	
					1	Limb.-Oberfrohnna	366	6503		324	5,0		8929	FR	21. Dez	812	MO	30. Apr	15-16
					2	Querschnitt	366	12672	-3,8	635	5,0	-11,8	17877	FR	21. Dez	1519	FR	21. Dez	17-18
29	S 242	5042-4251	HARTMANNSDORF	1	Burgstädt	366	3646		194	5,3		5151	FR	19. Okt	544	FR	16. Mär	14-15	
					1	Limb.-Oberfrohnna	366	3678		220	6,0		5049	FR	28. Sep	430	DI	25. Sep	7- 8
					2	Querschnitt	366	7324	18,4	414	5,7	28,6	10167	FR	19. Okt	939	MO	15. Okt	16-17
30	S 302	5539-4266	SCHÖNECK	1	Klingenthal	366	1427		61	4,3		1998	MI	16. Mai	247	SO	29. Jan	10-11	
					1	Oelsnitz	366	1434		61	4,3		1870	FR	8. Jun	378	SA	19. Mai	11-12
					2	Querschnitt	366	2861	0,9	122	4,3	-3,2	3820	FR	5. Okt	483	SA	19. Mai	11-12
31	S 309	5638-4253	TIEFENBRUNN	1	Adorf	154	855		19	2,2		1212	MI	31. Okt	179	MI	21. Nov	16-17	
					1	Tiefenbrunn	154	887		20	2,3		1157	FR	30. Nov	*192	*MO	* 2. Apr	* 6- 7
					2	Querschnitt	154	1742	-10,1	39	2,2	-22,0	2311	MI	31. Okt	240	MO	3. Sep	6- 7
32	S 100	4852-4254	PRISCHWITZ	1	Bautzen	343	1889		206	10,9		3030	DO	28. Jun	545	DO	28. Jun	18-19	
					1	Kamenz	343	1805		194	10,7		2744	MI	9. Mai	247	MI	13. Jun	15-16
					2	Querschnitt	343	3694	-7,1	400	10,8	-7,8	5329	DO	28. Jun	655	DO	28. Jun	18-19
33	S 165	5051-4255	KIRNITZSCHTAL	1	Sebnitz	366	822		50	6,1		1681	SO	27. Mai	245	MI	3. Okt	16-17	
					1	Bad Schandau	366	782		49	6,3		1690	SO	27. Mai	243	MI	3. Okt	9-10
					2	Querschnitt	366	1604	-12,5	99	6,2	1,0	3371	SO	27. Mai	377	MI	3. Okt	10-11
34	S 95	4651-4261	WITTICHENAU 2	1	Keula	366	2349		249	10,6		3926	DO	5. Apr	351	DI	3. Apr	16-17	
					1	Kamenz	366	2376		242	10,2		3808	FR	4. Mai	333	SA	18. Feb	13-14
					2	Querschnitt	366	4725	28,8	491	10,4	13,7	7710	DO	5. Apr	652	MO	2. Apr	16-17
35	S 87	4745-4257	RIESA	1	Riesa	366	1825		65	3,6		2687	FR	9. Nov	241	MO	5. Nov	16-17	
					1	Meißen	366	1764		47	2,7		2526	FR	9. Nov	240	MO	16. Apr	6- 7
					2	Querschnitt	366	3589	-1,7	112	3,1	7,7	5213	FR	9. Nov	444	DI	13. Nov	16-17
36	S 36	4843-4258	MINKWITZ	1	Leisnig	366	2529		177	7,0		3318	DO	7. Jun	303	MO	8. Okt	16-17	
					1	Hartha	366	2531		169	6,7		3360	FR	16. Nov	323	DO	15. Nov	16-17
					2	Querschnitt	366	5060	-0,8	346	6,8	-0,6	6568	FR	8. Jun	611	DI	2. Okt	16-17
37	S 38	4741-4262	GROSSPÖSNA	1	Leipzig	366	4673		167	3,6		6518	FR	30. Mär	642	MO	25. Jun	7- 8	
					1	Grimma	366	4777		173	3,6		8130	DO	7. Jun	938	MI	6. Jun	17-18
					2	Querschnitt	366	9450	-7,7	340	3,6	-15,6	13525	MI	16. Mai	1352	DO	7. Jun	16-17
38	S 24	4543-4260	SITZENRODA	1	Torgau	366	1535		129	8,4		2346	FR	25. Mai	225	SO	26. Aug	15-16	
					1	Dahlen	366	1539		125	8,1		2172	DO	24. Mai	221	SA	25. Aug	14-15
					2	Querschnitt	366	3074	-2,5	254	8,3	-4,2	4445	FR	25. Mai	412	SA	25. Aug	14-15
64	S 177	5049-4264	SACHSENBRÜCKE	2	Dresden-Rossend.	361	6499		392	6,0		9385	FR	27. Apr	1100	MI	3. Okt	10-11	
					2	Pirna	361	6444		351	5,4		9315	FR	31. Aug	932	DI	6. Nov	7- 8
					4	Querschnitt	361	12943	-1,1	743	5,7	-1,6	17530	FR	19. Okt	1779	DO	18. Okt	16-17

Nr.	Straße	Zählstelle am Grenzübergang		FS	IN-Richtung GG-Richtung Querschnitt	GT GT GT	Mittelwert				Tagesspitzenwert			Stundenspitzenwert				
		Nummer	Name				DTV-Kfz [Kfz/24h]	12/11 [%]	DTV-SV [Kfz/24h]	Ant. SV [%]	12/11 [%]	Q _{max} [Kfz/24h]	Tag	Datum	Q _{max} [Kfz/h]	Tag	Datum	Stunde
40	A 4	4856-4112	LUDWIGSDORF	2	BG Polen	182	7252		2111	29,1		30281	SA	22. Dez	1817	SA	22. Dez	19-20
				2	Bautzen	55	6626		2158	32,6		*12965	*SO	* 4. Nov	*910	*SO	*20. Mai	*11-12
				4	Querschnitt	55	13878	4,9	4269	30,8	4,3	34373	SA	22. Dez	2022	SA	22. Dez	12-13
41	B 92	5839-4219	SCHÖNBERG	1	Adorf	366	964		112	11,6		1789	MO	28. Mai	254	MI	3. Okt	14-15
				1	BG Tschechien	366	895		123	13,7		1649	SO	12. Aug	260	MI	3. Okt	11-12
				2	Querschnitt	366	1859	-8,1	235	12,6	-15,2	3372	MI	3. Okt	425	MI	3. Okt	14-15
42	B 95	5543-4220	OBERWIESENTHAL	1	Oberwiesenthal	60	809		28	3,5		*1971	*SO	*26. Aug	258	SO	21. Okt	14-15
				2	BG Tschechien	64	889		23	2,6		1916	SA	29. Dez	265	SO	30. Dez	16-17
				3	Querschnitt	59	1698	-0,5	51	3,0		*3800	*SO	*26. Aug	455	SA	29. Dez	14-15
43	B 174	5445-4221	REITZENHAIN	1	Marienberg	349	2389		443	18,5		3605	SO	2. Sep	425	MI	3. Okt	15-16
				1	BG Tschechien	347	2388		465	19,5		3488	FR	24. Aug	444	MI	3. Okt	11-12
				2	Querschnitt	347	4777	-1,0	908	19,0	2,9	6942	MI	3. Okt	733	MI	3. Okt	14-15
45	B 172	5151-4223	SCHMILKA	1	BG Tschechien	366	1287		10	0,8		2780	MI	3. Okt	393	SO	27. Mai	10-11
				1	Bad Schandau	359	1298		11	0,8		3077	MO	28. Mai	433	MI	3. Okt	16-17
				2	Querschnitt	359	2585	5,7	21	0,8		5693	MI	3. Okt	623	MI	3. Okt	16-17
55	B 170	5248-4228	ALTENBERG	1	BG Tschechien	337	891		16	1,8		*1673	*SA	*29. Dez	235	SO	15. Jan	15-16
				1	Altenberg	337	840		17	2,0		*1785	*SA	*29. Dez	249	SO	21. Okt	14-15
				2	Querschnitt	337	1731	1,2	33	1,9		*3458	*SA	*29. Dez	458	SO	21. Okt	14-15
63	S 304	5640-4263	KLINGENTHAL	1	BG Tschechien	341	2214		17	0,8		3098	MI	3. Okt	383	MI	3. Okt	14-15
				1	Klingenthal	337	2170		9	0,4		2994	MI	3. Okt	446	MI	3. Okt	11-12
				2	Querschnitt	328	4384	-3,0	26	0,6		6092	MI	3. Okt	717	MI	3. Okt	11-12
80	S 127	4454-4280	BAD MUSKAU	1	BG Polen	366	3239		19	0,6		4488	FR	31. Aug	522	SA	1. Sep	10-11
				1	Weisswasser	366	3224		25	0,8		4411	MO	30. Apr	518	MI	31. Okt	15-16
				2	Querschnitt	366	6463	-6,0	44	0,7		8866	FR	31. Aug	962	FR	28. Dez	11-12
81	K 841	4555-4281	PODROSCHKE	1	BG Polen	200	321		15	4,7		*434	*DO	* 5. Apr	58	SA	1. Sep	11-12
				1	Podroschke	366	294		13	4,4		522	SA	21. Apr	96	SA	21. Apr	16-17
				2	Querschnitt	200	615	-3,5	28	4,6		*870	*SA	*21. Apr	*117	*SA	*21. Apr	*16-17
82	S 125	4856-4282	GÖRLITZ-STADTBRÜCKE	1	BG Polen	365	3345		45	1,3		6438	DO	5. Apr	540	DO	5. Apr	17-18
				1	Görlitz	365	3336		53	1,6		4429	DI	10. Apr	537	SO	15. Apr	14-15
				2	Querschnitt	365	6681	-0,5	98	1,5		10536	DO	5. Apr	921	FR	28. Dez	11-12
83	S 128	4955-4283	HAGENWERDER	1	BG Polen	337	813		23	2,8		1810	SO	19. Aug	316	SA	28. Jul	15-16
				1	Hagenwerder	337	810		23	2,8		1790	SO	19. Aug	243	SO	19. Aug	11-12
				2	Querschnitt	337	1623	-0,8	46	2,8		3600	SO	19. Aug	424	SA	28. Jul	15-16
84	S 146	5155-4284	ZITTAU-CHOPINSTR.	1	BG Polen	237	1132		11	1,0		2093	SA	25. Aug	344	SA	25. Aug	10-11
				1	Zittau	237	1104		13	1,2		2396	SA	25. Aug	392	SA	25. Aug	10-11
				2	Querschnitt	237	2236	5,1	24	1,1		4489	SA	25. Aug	736	SA	25. Aug	10-11
85	S 132	5154-4285	ZITTAU-FRIEDENSSTR.	2	BG Polen	335	3482		70	2,0		4959	FR	28. Sep	575	SA	28. Jul	15-16
				1	Zittau	335	3369		67	2,0		4667	FR	28. Sep	631	SA	3. Mär	10-11
				3	Querschnitt	335	6851	1,8	137	2,0		9626	FR	28. Sep	1075	SA	25. Feb	11-12
86	S 141	5053-4286	SEIFHENNERSDORF / WARNSDORF	1	BG Tschechien	337	1862		34	1,8		*2913	*MO	* 2. Apr	*268	*MO	* 2. Apr	* 9-10
				1	Warnsdorf	337	1809		42	2,3		*2871	*MO	* 2. Apr	282	MO	30. Apr	10-11
				2	Querschnitt	337	3671	-0,7	76	2,1		*5784	*MO	* 2. Apr	531	MO	30. Apr	10-11
87	S 139	5053-4287	SEIFHENNERSDORF / RUMBURG	1	BG Tschechien	331	697		21	3,0		933	MI	9. Mai	103	DO	6. Dez	16-17
				1	Warnsdorf	331	691		20	2,9		903	MO	30. Apr	107	SA	1. Sep	12-13
				2	Querschnitt	331	1388	0,9	41	3,0		1767	FR	23. Nov	195	DO	6. Dez	15-16
88	S 148	5053-4288	NEUGERSDORF / RUMBURG	1	BG Tschechien	366	914		337	36,9		1587	MO	6. Aug	220	DI	10. Jul	12-13
				1	Neugersdorf	366	966		345	35,7		1817	FR	25. Mai	160	SA	26. Mai	10-11
				2	Querschnitt	366	1880	-12,0	682	36,3	-8,6	3263	FR	25. Mai	288	SA	26. Mai	10-11

Nr.	Straße	Zählstelle am Grenzübergang		FS	IN-Richtung GG-Richtung Querschnitt	GT GT GT	Mittelwert				Tagesspitzenwert			Stundenspitzenwert				
		Nummer	Name				DTV-Kfz [Kfz/24h]	12/11 [%]	DTV-SV [Kfz/24h]	Ant. SV [%]	12/11 [%]	Q _{max} [Kfz/24h]	Tag	Datum	Q _{max} [Kfz/h]	Tag	Datum	Stunde
89	S 116	4952-4289	SOHLAND	1	BG Tschechien	332	1874		5	0,3		2771	SO	1. Apr	348	SO	25. Mär	14-15
				1	Sohland	332	1853		5	0,3		2788	SO	1. Apr	380	MI	31. Okt	14-15
				2	Querschnitt	332	3727	-7,1	10	0,3		5559	SO	1. Apr	709	SO	25. Mär	14-15
90	S 154	5051-4290	SEBNITZ	1	BG Tschechien	366	1736		14	0,8		2487	MO	30. Apr	311	MO	30. Apr	10-11
				1	Sebnitz	366	1706		10	0,6		2481	MO	30. Apr	298	MO	30. Apr	10-11
				2	Querschnitt	366	3442	-5,3	24	0,7		4968	MO	30. Apr	609	MO	30. Apr	10-11
91	S 173	5149-4291	BAHRATAL	1	BG Tschechien	298	1787		26	1,5		3410	MI	3. Okt	443	MI	3. Okt	15-16
				1	Bahratal	298	1772		22	1,2		3146	MI	3. Okt	534	MI	3. Okt	11-12
				2	Querschnitt	298	3559	-6,5	48	1,3		6556	MI	3. Okt	796	MI	3. Okt	11-12
92	S 184	5248-4292	NEUREHEFELD	1	BG Tschechien	366	455		5	1,1		1051	SO	15. Jan	154	SO	15. Jan	12-13
				1	Altenberg	80	516		5	1,0		*1094	*MI	* 3. Okt	174	SO	21. Okt	14-15
				2	Querschnitt	80	971	-9,8	10	1,0		*2022	*MI	* 3. Okt	324	SO	21. Okt	14-15
93	S 207	5346-4293	DEUTSCHEINSIEDEL GÜG	1	Neuhausen	285	866		7	0,8		1505	SO	26. Aug	227	SO	21. Okt	14-15
				2	GÜST	211	832		6	0,7		1435	SO	26. Aug	205	MI	31. Okt	14-15
				3	Querschnitt	211	1698	-0,1	13	0,8		2940	SO	26. Aug	417	SO	21. Okt	14-15
94	A 17	5149-4122	BREITENAU-SCHÖNWALD (GÜG)	2	Dresden	346	5051		2218	43,9		7806	DI	10. Apr	1101	SA	8. Dez	9-10
				2	Prag	347	5340		2339	43,8		9622	DO	5. Apr	922	SA	8. Dez	17-18
				4	Querschnitt	346	10391	1,5	4557	43,9	0,4	15770	FR	28. Sep	1373	SA	8. Dez	10-11
95	S 262	5544-4295	BÄRENSTEIN	1	BG Tschechien	359	1627		22	1,4		2571	MI	3. Okt	330	MI	3. Okt	11-12
				1	Bärenstein	359	1724		19	1,1		2605	MI	3. Okt	353	MI	3. Okt	16-17
				2	Querschnitt	359	3351	0,8	41	1,2		5176	MI	3. Okt	625	MI	3. Okt	14-15
99	S 306	5739-4299	BAD ELSTER / BÄRENLOH GÜG	1	Bad Elster	365	213		1	0,5		293	FR	24. Aug	39	SO	24. Jun	14-15
				1	BG Tschechien	365	219		1	0,5		329	SO	27. Mai	59	SO	13. Mai	16-17
				2	Querschnitt	365	432	1,2	2	0,5		596	FR	7. Sep	86	SO	13. Mai	16-17
100	S 308	5639-4265	EBMATH / HRANICE GÜG	1	Oelsnitz	366	1370		14	1,0		1861	FR	31. Aug	226	MI	31. Okt	14-15
				1	BG Tschechien	366	1360		14	1,0		1823	FR	31. Aug	209	SO	30. Sep	14-15
				2	Querschnitt	366	2730	4,5	28	1,0		3684	FR	31. Aug	403	MI	31. Okt	14-15
105	S 127b	4454-4268	KRAUSCHWITZ	1	BG Polen	292	222		51	23		375	FR	7. Sep	132	SA	18. Feb	13-14
				1	Weißkeisel	303	252		56	22		380	DI	3. Jul	93	SA	18. Feb	14-15
				2	Querschnitt	292	474	-	107	23		725	MI	31. Okt	175	SA	18. Feb	14-15

3.2 Durchschnittliche Verkehrsstärken nach Tagesgruppen und Tag/Nacht-Werte

Nr.	Straße	Zählstelle auf Bundesautobahn		FS	IN-Richtung GG-Richtung Querschnitt	GT GT GT	Mo-So				Mo-Fr				So+F				Tag (6-22)		Nacht (22-6)	
		Nummer	Name				DTV-Kfz [Kfz/24h]	DTV-Kfz [Kfz/24h]	12/11 [%]	DTV-SV [Kfz/24h]	Ant. SV [%]	12/11 [%]	DTV-Kfz [Kfz/24h]	12/11 [%]	DTV-SV [Kfz/24h]	Ant. SV [%]	12/11 [%]	M _t [Kfz/h]	p _t [%]	M _n [Kfz/h]	p _n [%]	
1	A 14	4539-4101	RADEFELD	3	Leipzig	352	26409	29313		5544	18,9		19493		812	4,2		1478	14,0	346	29,1	
				3	Halle	352	26661	29825		5420	18,2		17909		611	3,4		1496	13,8	340	29,9	
				6	Querschnitt	352	53070	59138	-1,1	10964	18,5	-3,6	37402	-4,0	1423	3,8	-24,4	2974	13,9	686	29,5	
2	A 14	4742-4102	BEIERSDORF	2	Dresden	366	22768	24764		5521	22,3		16268		643	4,0		1276	16,6	294	37,1	
				2	Leipzig	366	22224	23919		5446	22,8		19429		935	4,8		1239	16,3	299	36,5	
				4	Querschnitt	366	44992	48683	0,6	10967	22,5	4,1	35697	1,4	1578	4,4	4,3	2515	16,4	593	36,8	
3	A 14	4945-4103	CHOREN	2	Dresden	366	18177	19561		5021	25,7		13570		620	4,6		1007	19,0	259	40,7	
				2	Leipzig	366	17542	18717		4903	26,2		15762		955	6,1		978	18,7	236	41,8	
				4	Querschnitt	366	35719	38278	0,5	9924	25,9	-1,1	29332	3,5	1575	5,4	-15,3	1985	18,9	495	41,2	
5	A 4	4946-4105	BIRKENHAIN	3	Dresden	353	41516	43619		9819	22,5		33654		1309	3,9		2292	16,4	605	35,1	
				3	Chemnitz	353	40514	41729		9727	23,3		41443		2007	4,8		2244	16,2	577	35,2	
				6	Querschnitt	353	82030	85348	-2,9	19546	22,9	-2,4	75097	0,0	3316	4,4	4,2	4536	16,3	1182	35,1	
6	A 4	5044-4106	GERSDORF	3	Dresden	352	29728	31196		6247	20,0		24568		871	3,5		1649	14,5	417	31,8	
				3	Chemnitz	352	29472	30114		6265	20,8		31265		1124	3,6		1637	14,3	409	30,4	
				6	Querschnitt	352	59200	61310	-4,2	12512	20,4	-4,7	55833	-2,3	1995	3,6	-3,8	3287	14,4	827	31,1	
7	A 4	5142-4107	HOHENSTEIN	2	Chemnitz	0	20358	21587		4072	18,9		14948		522	3,5		1112	13,2	321	30,5	
				2	Gera	0	18211	19218		3749	19,5		16876		658	3,9		1013	14,2	249	25,3	
				4	Querschnitt	0	38569	40805	-3,7	7821	19,2	-3,3	31824	-1,5	1180	3,7	2,3	2125	13,7	570	28,2	
8	A 72	5242-4108	LEUKERSDORF	2	Chemnitz	366	27056	29079		4277	14,7		20097		571	2,8		1513	11,1	357	23,4	
				2	Zwickau	366	26869	28132		4354	15,5		25055		727	2,9		1499	10,9	361	23,3	
				4	Querschnitt	366	53925	57211	-2,7	8631	15,1	-3,1	45152	-3,0	1298	2,9	-2,0	3012	11,0	717	23,3	
9	A 72	5637-4109	HEINERSGRÜN	2	Plauen	366	18020	19180		4108	21,4		13937		565	4,1		1005	15,9	242	34,7	
				2	Hof	365	18124	18117		4293	23,7		22100		774	3,5		967	15,8	332	30,1	
				4	Querschnitt	365	36144	37297	-3,1	8401	22,5	-1,6	36037	-3,6	1339	3,7	-3,3	1972	15,9	574	32,0	
10	A 4	4848-4120	AD DRESDEN – NORD (W)	4	AD Dresden-Nord	365	45440	49061		7960	16,2		32662		1021	3,1		2519	12,4	643	23,2	
				4	Chemnitz	0	43664	46188		7803	16,9		40347		1223	3,0		2410	12,1	638	23,5	
				8	Querschnitt	0	89104	95249	-3,1	15763	16,5	-2,6	73009	-0,7	2244	3,1	3,8	4929	12,3	1280	23,3	
47	A 72	5340-4113	HIRSCHFELD	2	Zwickau	366	19337	20366		4091	20,1		15716		557	3,5		1076	14,9	264	31,2	
				2	Plauen	366	19239	19303		4208	21,8		22325		763	3,4		1046	14,7	313	29,2	
				4	Querschnitt	366	38576	39669	-2,0	8299	20,9	-1,6	38041	-0,9	1320	3,5	2,6	2123	14,8	577	30,1	
48	A 72	5439-4114	GOSPERSGRÜN	2	Zwickau	366	21887	23495		4380	18,6		16503		590	3,6		1220	14,0	296	29,7	
				2	Plauen	366	21788	22333		4482	20,1		23779		792	3,3		1185	13,7	354	27,8	
				4	Querschnitt	366	43675	45828	-5,6	8862	19,3	-4,5	40282	-3,4	1382	3,4	-0,6	2405	13,9	650	28,7	
49	A 4	4754-4123	NIEDER SEIFERSDORF	2	Görlitz	359	9615	9921		2939	29,6		6687		456	6,8		490	24,5	221	28,8	
				2	Bautzen	359	8840	8919		2822	31,6		9844		872	8,9		458	22,3	190	39,9	
				4	Querschnitt	359	18455	18840	0,3	5761	30,6	30,2	16531	-5,1	1328	8,0	-76,6	948	23,4	411	34,0	
50	A 4	4851-4116	BURKAU	2	Bautzen	359	17781	18750		4226	22,5		12740		586	4,6		962	17,7	298	27,5	
				2	Dresden	359	17023	17393		4130	23,7		18119		1018	5,6		922	16,7	285	33,0	
				4	Querschnitt	359	34804	36143	-0,6	8356	23,1	1,0	30859	1,1	1604	5,2	5,6	1884	17,2	583	30,2	
51	A 4	4849-4117	WACHAU	2	Görlitz	366	21879	23437		5042	21,5		15111		743	4,9		1191	16,9	352	27,9	
				2	Dresden	366	21266	22202		4925	22,2		20896		1126	5,4		1156	15,9	347	31,2	
				4	Querschnitt	366	43145	45639	0,5	9967	21,8	2,0	36007	1,3	1869	5,2	6,4	2347	16,4	699	29,5	
56	A 17	4947-4118	GOMPITZ	2	E55 (PRAG)	366	23954	26185		4751	18,1		18550		877	4,7		1360	13,5	274	31,2	
				2	BAB A 4	366	23721	26141		4800	18,4		16694		499	3,0		1362	14,2	242	32,0	
				4	Querschnitt	366	47675	52326	1,9	9551	18,3	-2,0	35244	-0,3	1376	3,9	0,7	2722	13,8	516	31,6	
58	A 4	4848-4121	AD DRESDEN – NORD (O)	2	Görlitz	365	27945	30463		5532	18,2		18371		709	3,9		1529	14,3	434	24,0	
				2	AD Dresden-Nord	360	27072	28919		5576	19,3		24342		1108	4,6		1491	14,3	402	26,7	
				4	Querschnitt	360	55017	59382	-2,4	11108	18,7	2,0	42713	-1,2	1817	4,3	17,2	3021	14,3	836	25,3	

Nr.	Straße	Zählstelle auf Bundesautobahn		FS	IN-Richtung GG-Richtung Querschnitt	GT GT GT	Mo-So					Mo-Fr					So+F					Tag (6-22)		Nacht (22-6)	
		Nummer	Name				DTV-Kfz [Kfz/24h]	DTV-Kfz [Kfz/24h]	12/11 [%]	DTV-SV [Kfz/24h]	Ant. SV [%]	12/11 [%]	DTV-Kfz [Kfz/24h]	12/11 [%]	DTV-SV [Kfz/24h]	Ant. SV [%]	12/11 [%]	M _t [Kfz/h]	p _t [%]	M _n [Kfz/h]	p _n [%]				
59	A 13	4848-4119	AD DRESDEN – NORD (N)	2	Berlin (N)	365	21021	22410		3457	15,4		17127		510	3,0		1188	11,2	251	24,7				
				2	AD Dresden-Nord	0	20963	22483		3662	16,3		17432		622	3,6		1178	12,1	264	23,9				
				4	Querschnitt	0	41984	44893	-2,2	7119	15,9	-4,2	34559	-4,9	1132	3,3	9,3	2366	11,7	516	24,3				
60	A 38	4739-4150	LEIZPZIG-SÜDWEST	2	Dresden	240	13395	14430		3076	21,3		10362		353	3,4		756	16,0	162	33,6				
				2	Göttingen	257	12991	13860		3025	21,8		11908		473	4,0		727	15,8	170	31,5				
				4	Querschnitt	238	26386	28290	1,7	6101	21,6	3,2	22270	3,0	826	3,7	6,6	1483	15,9	332	32,5				
61	A 38	4739-4151	KNAUTNAUNDORF	2	Dresden	241	14463	15680		3273	20,9		10760		365	3,4		819	15,7	169	34,3				
				2	Göttingen	238	14466	15580		3283	21,1		12557		495	3,9		814	15,3	180	31,4				
				4	Querschnitt	226	28929	31260	1,3	6556	21,0	3,2	23317	1,7	860	3,7	7,8	1633	15,5	350	32,8				
62	A 38	4740-4152	GASCHWITZ	2	Dresden	175	14888	16159		3319	20,5		11071		372	3,4		845	15,5	170	33,5				
				2	Göttingen	224	14893	16063		3316	20,6		12847		513	4,0		838	15,0	185	30,9				
				4	Querschnitt	175	29781	32222	0,5	6635	20,6	3,2	23918	2,0	885	3,7	6,8	1684	15,3	356	32,1				
65	A 38	4740-4153	KLEINSTÄDTEN	2	Dresden	248	16549	18481		3613	19,5		10835		379	3,5		935	15,2	199	29,5				
				2	Göttingen	199	16174	18037		3527	19,6		12100		439	3,6		919	14,8	184	29,9				
				4	Querschnitt	197	32723	36518	5,0	7140	19,6	5,8	22935	2,9	818	3,6	9,2	1854	15,0	383	29,7				
66	A 38	4740-4154	LIEBERTWOLKWITZ	2	Dresden	197	14615	16291		3413	21,0		9652		366	3,8		825	16,3	177	31,6				
				2	Göttingen	202	14301	15914		3396	21,3		10877		440	4,0		811	16,1	165	32,7				
				4	Querschnitt	184	28916	32205	6,5	6809	21,1	7,6	20529	4,6	806	3,9	12,1	1636	16,2	342	32,2				
74	A 14	4539-4163	LEIPZIG-NORD	3	Dresden	122	25775	28741		5380	18,7		17619		599	3,4		1443	14,0	336	30,7				
				3	Halle	116	26563	29650		5556	18,7		19066		803	4,2		1484	13,9	353	29,8				
				6	Querschnitt	116	52338	58391	0,7	10936	18,7	-1,1	36685	0,1	1402	3,8	-1,3	2927	14,0	689	30,2				
75	A 14	4540-4162	BREITENFELD	3	Dresden	132	28518	32459		6046	18,6		17231		531	3,1		1602	14,4	361	29,4				
				3	Halle	122	27588	30939		6234	20,1		19430		831	4,3		1528	15,3	393	28,7				
				6	Querschnitt	109	56106	63398	-0,2	12280	19,4	-0,3	36661	-2,3	1362	3,7	-6,8	3130	14,8	754	29,0				
76	A 14	4540-4161	SEEHAUSEN	3	Dresden	88	22874	25932		5158	19,9		14116		509	3,6		1290	15,3	279	31,5				
				3	Halle	136	21442	24126		5406	22,4		14940		678	4,5		1193	17,0	295	32,3				
				6	Querschnitt	86	44316	50058	1,9	10564	21,1	3,1	29056	-2,9	1187	4,1	1,1	2483	16,1	574	31,9				
77	A 14	4641-4158	ENGELSDORF	2	Dresden	117	22976	25600		5074	19,8		15063		563	3,7		1299	15,0	273	33,6				
				2	Halle	116	22609	25144		5043	20,1		16806		737	4,4		1270	14,8	287	33,0				
				4	Querschnitt	116	45585	50744	1,0	10117	19,9	0,9	31869	-3,0	1300	4,1	-34,7	2569	14,9	560	33,3				
78	A 14	4641-4157	WOLFSHAIN	2	Dresden	178	22424	25076		4909	19,6		14639		518	3,5		1267	14,8	268	32,7				
				2	Halle	218	20895	23298		4381	18,8		15390		626	4,1		1174	13,9	264	30,9				
				4	Querschnitt	178	43319	48374	2,1	9290	19,2	1,2	30029	-3,2	1144	3,8	-17,0	2441	14,4	532	31,8				
79	A 14	4641-4156	BEUCHA	2	Dresden	148	24591	26917		5777	21,5		16955		660	3,9		1387	16,1	300	36,4				
				2	Halle	190	24079	26178		5670	21,7		20208		889	4,4		1351	15,6	309	35,5				
				4	Querschnitt	144	48670	53095	1,5	11447	21,6	0,7	37163	1,7	1549	4,2	-21,8	2738	15,8	608	35,9				
101	A 17	5048-4125	SOBRIGAU	2	Dresden	366	16023	17269		3629	21,0		12961		812	6,3		904	15,4	194	37,1				
				2	Prag	366	16098	17517		3705	21,2		11057		424	3,8		921	16,4	171	36,5				
				4	Querschnitt	366	32121	34786	3,6	7334	21,1	38,1	24018	-31,0	1236	5,1	-83,8	1825	15,9	365	36,8				
102	A 72	5142-4126	NIEDERFROHNA	2	Leipzig	333	7031	7777		1159	14,9		4830		91	1,9		400	11,5	80	18,7				
				2	Hof	333	7100	7807		1161	14,9		5104		124	2,4		408	11,3	71	19,9				
				4	Querschnitt	333	14131	15584	31,8	2320	14,9	77,8	9934	-18,7	215	2,2	-88,1	808	11,4	151	19,2				
103	A 13	4748-4124	NIEDERRÖDERN	2	Berlin	366	17302	17748		3479	19,6		16937		563	3,3		980	13,8	203	29,0				
				2	Dresden	366	17220	17842		3356	18,8		15584		549	3,5		978	13,6	196	28,0				
				4	Querschnitt	366	34522	35590	-0,3	6835	19,2	15,7	32521	-5,3	1112	3,4	-56,0	1958	13,7	399	28,5				

Nr.	Straße	Zählstelle auf Bundesstraße		FS	IN-Richtung GG-Richtung Querschnitt	GT GT GT	Mo-So				Mo-Fr				So+F				Tag (6-22)		Nacht (22-6)	
		Nummer	Name				DTV-Kfz [Kfz/24h]	DTV-Kfz [Kfz/24h]	12/11 [%]	DTV-SV [Kfz/24h]	Ant. SV [%]	12/11 [%]	DTV-Kfz [Kfz/24h]	12/11 [%]	DTV-SV [Kfz/24h]	Ant. SV [%]	12/11 [%]	M _t [Kfz/h]	p _t [%]	M _n [Kfz/h]	P _n [%]	
11	B 92	5639-4201	ADORF	1	Oelsnitz	315	3888	4217		398	9,4		2960		41	1,4		223	7,2	39	11,4	
				1	Adorf	260	3960	4329		391	9,0		2878		26	0,9		230	6,8	35	12,3	
				2	Querschnitt	260	7848	8546	-2,8	789	9,2	-12,1	5838	-7,4	67	1,1	-10,7	453	7,0	74	11,8	
12	B 174	5344-4202	MARIENBERG	1	Marienberg	366	2934	3002		677	22,6		2741		129	4,7		166	15,3	34	37,1	
				1	BG Tschechien	366	2995	3084		707	22,9		2543		63	2,5		173	16,1	28	40,0	
				2	Querschnitt	366	5929	6086	0,6	1384	22,7	1,8	5284	-1,7	192	3,6	0,5	339	15,7	62	38,4	
13	B 175	4942-4203	ROCHLITZ	1	Rochlitz	340	2063	2294		237	10,3		1419		39	2,7		119	8,3	20	12,9	
				1	Waldenburg	340	2159	2386		254	10,6		1500		28	1,9		126	8,7	17	9,3	
				2	Querschnitt	340	4222	4680	13,9	491	10,5	30,2	2919	19,3	67	2,3	24,1	246	8,5	37	11,2	
14	B 170	5148-4294	DIPPOLDISWALDE	1	Dippoldiswalde	366	4403	4646		210	4,5		3715		35	0,9		254	3,6	42	3,7	
				1	Altenberg	366	4299	4595		215	4,7		3285		30	0,9		252	3,7	33	4,7	
				2	Querschnitt	366	8702	9241	2,5	425	4,6	-6,4	7000	3,0	65	0,9	-4,4	507	3,7	74	4,1	
15	B 87	4443-4205	TORGAU	1	Torgau	366	4495	5150		846	16,4		2472		55	2,2		257	13,3	48	19,8	
				2	Eilenburg	366	4518	5074		859	16,9		3158		81	2,6		253	13,0	60	21,1	
				3	Querschnitt	366	9013	10224	0,8	1705	16,7	2,8	5630	-2,8	136	2,4	-2,9	509	13,2	108	20,5	
16	B 169	4844-4206	DÖBELN	1	Riesa	366	5337	5949		921	15,5		3696		88	2,4		301	11,7	65	21,3	
				1	Döbeln	366	5339	5903		901	15,3		3937		86	2,2		303	11,7	62	18,1	
				2	Querschnitt	366	10676	11852	-4,2	1822	15,4	-7,1	7633	-4,7	174	2,3	-7,4	604	11,7	127	19,7	
17	B 6	4846-4207	MEISSEN	1	Oschatz	361	4714	5274		490	9,3		3061		53	1,7		273	7,5	43	9,4	
				1	Meißen	361	4753	5315		486	9,1		3152		47	1,5		271	7,5	52	7,8	
				2	Querschnitt	361	9467	10589	0,4	976	9,2	-1,1	6213	-2,0	100	1,6	7,5	544	7,5	95	8,5	
18	B 97	4551-4208	HOYERSWERDA	1	Hoyerswerda	366	4683	5274		365	6,9		2605		17	0,7		273	5,4	40	8,4	
				1	Bernsdorf	366	4725	5306		372	7,0		2761		27	1,0		274	5,4	43	9,3	
				2	Querschnitt	366	9408	10580	-2,4	737	7,0	-16,8	5366	-5,6	44	0,8	-17,0	546	5,4	83	8,8	
19	B 115	4755-4209	GÖRLITZ	1	Niesky	0	3697	4149		245	5,9		2355		25	1,1		216	4,9	30	4,0	
				1	Görlitz	0	4075	4624		305	6,6		2246		21	0,9		236	5,4	38	7,5	
				2	Querschnitt	0	7772	8773	-3,2	550	6,3	-4,3	4601	-6,3	46	1,0	2,2	452	5,2	68	5,9	
20	B 173	5242-4210	MITTELBACHER BERG	1	Chemnitz	340	1875	2172		171	7,9		987		14	1,4		106	6,9	23	5,4	
				1	Oberlungwitz	340	1674	1941		142	7,3		876		13	1,5		97	6,3	16	5,1	
				2	Querschnitt	340	3549	4113	-0,7	313	7,6	-8,7	1863	-9,2	27	1,4	0,0	202	6,6	39	5,3	
21	B 2	4740-4235	MARKKLEEBERG SÜD	2	Leipzig	325	20338	22969		2297	10,0		13244		218	1,6		1158	7,8	226	12,9	
				2	Gera	325	20169	22893		2238	9,8		12171		144	1,2		1156	7,9	210	11,4	
				4	Querschnitt	325	40507	45862	2,8	4535	9,9	3,6	25415	1,9	362	1,4	4,9	2313	7,8	436	12,2	
				1	Bautzen	366	4065	4612		274	5,9		2372		13	0,5		240	4,7	28	7,0	
23	B 6	4851-4212	BISCHOFSWERDA	1	Bischofswerda	366	4007	4523		259	5,7		2477		13	0,5		234	4,6	34	5,4	
				2	Querschnitt	366	8072	9135	-8,8	533	5,8	-7,5	4849	-12,5	26	0,5	-10,3	474	4,7	62	6,1	
				1	Löbau	366	4850	5344		752	14,1		3137		77	2,5		281	11,1	45	21,4	
24	B 6	4853-4213	KUBSCHÜTZ	1	Bautzen	366	4718	5169		744	14,4		3463		142	4,1		268	11,1	53	20,4	
				2	Querschnitt	366	9568	10513	0,7	1496	14,2	-2,9	6600	2,0	219	3,3	2,3	549	11,1	98	20,9	
				1	Freiberg	363	7793	8766		600	6,8		4475		56	1,3		452	5,6	71	6,1	
26	B 101	5145-4215	FREIBERG	1	Brand-Erbisdorf	364	7617	8581		597	7,0		4116		54	1,3		444	5,8	64	5,5	
				2	Querschnitt	363	15410	17347	-4,7	1197	6,9	-7,9	8591	-7,0	110	1,3	-9,1	896	5,7	135	5,8	
				1	Aue	355	8621	9630		571	5,9		5660		48	0,8		497	4,8	84	5,2	
27	B 101	5442-4216	AUE	1	Lauter/Sa.	355	8476	9509		577	6,1		5237		38	0,7		494	5,0	71	5,0	
				3	Querschnitt	355	17097	19139	2,3	1148	6,0	-6,1	10897	4,4	86	0,8	-11,3	991	4,9	155	5,1	

Nr.	Straße	Zählstelle auf Bundesstraße		FS	IN-Richtung GG-Richtung Querschnitt	GT GT GT	Mo-So					Mo-Fr					So+F					Tag (6-22)		Nacht (22-6)	
		Nummer	Name				DTV-Kfz [Kfz/24h]	DTV-Kfz [Kfz/24h]	12/11 [%]	DTV-SV [Kfz/24h]	Ant. SV [%]	12/11 [%]	DTV-Kfz [Kfz/24h]	12/11 [%]	DTV-SV [Kfz/24h]	Ant. SV [%]	12/11 [%]	M _t [Kfz/h]	p _t [%]	M _n [Kfz/h]	p _n [%]				
28	B 172	5049-4217	HEIDENAU	1	Pirna	366	7837	8606		448	5,2		4852		35	0,7		454	4,2	71	5,0				
				1	Dresden	366	8174	8955		436	4,9		5335		36	0,7		466	4,0	90	3,6				
				2	Querschnitt	366	16011	17561	0,3	884	5,0	-0,9	10187	-2,5	71	0,7	-1,4	920	4,1	161	4,2				
39	B 170	5048-4218	POSSENDORFER BERG	1	Dresden	366	6630	7113		356	5,0		5322		57	1,1		381	3,9	68	5,4				
				2	Dippoldiswalde	366	6510	7029		359	5,1		4835		48	1,0		380	4,1	54	5,7				
				3	Querschnitt	366	13140	14142	-5,5	715	5,1	-8,6	10157	-2,4	105	1,0	1,0	761	4,0	121	5,6				
46	B 95	5544-4224	HAMMER- UNTERWIESENTHAL	1	Annaberg-Buchh.	366	1599	1572		132	8,4		1687		23	1,4		94	6,3	11	6,0				
				1	Oberwiesenthal	366	1563	1560		135	8,7		1535		22	1,4		93	6,6	9	5,8				
				2	Querschnitt	366	3162	3132	1,4	267	8,5	12,2	3222	-1,6	45	1,4	2,3	188	6,5	20	5,9				
52	B 107	4842-4225	GROSSBOTHEN	1	Grimma	0	2773	3213		216	6,7		1486		14	0,9		161	5,5	24	7,5				
				1	Rochlitz	184	2561	2968		206	6,9		1365		7	0,5		151	5,8	19	5,6				
				2	Querschnitt	0	5334	6181	-1,5	422	6,8	-3,2	2851	-8,6	21	0,7	-19,2	312	5,7	43	6,7				
54	B 173	5241-4227	MÜLSEN ST. JACOB	1	Lichtenstein/Sa.	326	2553	2981		249	8,4		1312		14	1,1		144	7,2	32	6,2				
				1	Zwickau	325	2581	3020		255	8,4		1325		23	1,7		147	6,8	28	10,7				
				2	Querschnitt	325	5134	6001	-0,3	504	8,4	0,2	2637	-2,5	37	1,4	0,0	291	7,0	60	8,4				
68	B 6	4641-4229	GERICHSHAIN	1	Borsdorf	366	6122	6829		523	7,7		3659		25	0,7		352	6,1	61	7,3				
				1	Machern	366	6515	7221		649	9,0		4361		43	1,0		367	6,8	80	10,3				
				2	Querschnitt	366	12637	14050	-3,1	1172	8,3	-1,8	8020	-4,5	68	0,8	-6,8	719	6,5	141	9,0				
70	B 173	4947-4231	GRUMBACH	1	Kesselsdorf	366	4951	5539		479	8,6		3267		35	1,1		285	7,0	49	7,8				
				1	Herzogswalde	366	4977	5563		472	8,5		3268		33	1,0		289	6,9	43	7,1				
				2	Querschnitt	366	9928	11102	10,0	951	8,6	-1,8	6535	7,1	68	1,0	1,5	574	6,9	93	7,5				
71	B 173	5538-4233	GROSSZÖBERN	1	Pirk	366	1080	1251		80	6,4		572		8	1,4		64	5,6	7	5,0				
				1	LG Bayern	366	949	1080		68	6,3		563		6	1,1		54	5,4	10	5,2				
				2	Querschnitt	366	2029	2331	21,7	148	6,3	22,3	1135	14,3	14	1,2	16,7	118	5,5	17	5,1				
72	B 169	5044-4230	HAINICHEN	1	Hainichen	365	1986	2289		286	12,5		1063		18	1,7		116	10,3	16	11,7				
				1	Frankenberg	365	1852	2140		305	14,3		972		16	1,6		109	11,6	14	16,5				
				2	Querschnitt	365	3838	4429	-9,7	591	13,3	-9,4	2035	-11,0	34	1,7	-2,9	225	11,0	30	13,9				
73	B 173	5340-4232	LICHTENTANNE	1	Zwickau	353	3888	4502		403	9,0		1969		21	1,1		221	7,4	44	10,5				
				1	Schönfels	353	3801	4398		383	8,7		1920		19	1,0		214	7,1	47	9,9				
				2	Querschnitt	353	7689	8900	-2,7	786	8,8	-6,8	3889	-5,5	40	1,0	0,0	435	7,3	91	10,2				
96	B 171	5345-4296	ZÖBLITZ	1	Marienberg	366	1282	1446		115	8,0		767		14	1,8		75	6,7	11	6,2				
				1	Oberhau	310	1262	1428		106	7,4		709		13	1,8		74	6,3	10	5,9				
				2	Querschnitt	310	2544	2874	-17,5	221	7,7	-6,0	1476	-25,7	27	1,8	-18,2	148	6,5	21	6,0				
97	B 172	5050-4297	KÖNIGSTEIN	1	Dresden	341	3776	3738		168	4,5		3929		37	0,9		220	3,5	32	3,0				
				1	BG Tschechien	341	3775	3818		168	4,4		3454		31	0,9		223	3,4	25	4,4				
				2	Querschnitt	341	7551	7556	-5,2	336	4,4	-4,5	7383	-6,0	68	0,9	11,5	443	3,5	57	3,6				
98	B 173	5143-4298	CHEMNITZ-HILBERSDORF	1	Freiberg	270	7154	8056		376	4,7		4135		65	1,6		414	4,0	66	4,6				
				1	Chemnitz	270	7248	8122		401	4,9		4423		75	1,7		414	4,1	79	5,5				
				2	Querschnitt	270	14402	16178	1,9	777	4,8	20,3	8558	0,1	140	1,6	6,9	828	4,1	145	5,1				
104	B 169	5441-4267	HUNDSHÜBEL (OU)	1	Schneeberg	364	1626	1829		145	7,9		1104		6	0,5		93	6,3	17	8,8				
				1	Auerbach/Vogtl.	364	1701	1881		145	7,7		1252		9	0,7		96	6,3	20	4,5				
				2	Querschnitt	364	3327	3710	16,3	290	7,8	69,6	2356	-28,6	15	0,6	-93,9	190	6,4	37	6,5				

Nr.	Straße	Zählstelle auf Staatsstraße		FS	IN-Richtung GG-Richtung Querschnitt	GT GT GT	Mo-So					Mo-Fr					So+F					Tag (6-22)		Nacht (22-6)	
		Nummer	Name				DTV-Kfz [Kfz/24h]	DTV-Kfz [Kfz/24h]	12/11 [%]	DTV-SV [Kfz/24h]	Ant. SV [%]	12/11 [%]	DTV-Kfz [Kfz/24h]	12/11 [%]	DTV-SV [Kfz/24h]	Ant. SV [%]	12/11 [%]	M _t [Kfz/h]	p _t [%]	M _n [Kfz/h]	p _n [%]				
25	S 243	5143-4214	RÖHRSDORF	1	Chemnitz	366	6169	7011		426	6,1		2800		30	1,1		351	4,8	68	7,6				
				1	Leipzig	366	6503	7401		445	6,0		2986		29	1,0		370	4,8	73	6,6				
				2	Querschnitt	366	12672	14412	-3,2	871	6,0	-11,5	5786	-10,0	59	1,0	-23,4	721	4,8	142	7,1				
29	S 242	5042-4251	HARTMANNSDORF	1	Burgstädt	366	3646	4273		266	6,2		1838		17	0,9		212	5,2	31	7,0				
				1	Limb.-Oberfrohna	366	3678	4296		302	7,0		1919		26	1,4		212	6,0	37	6,0				
				2	Querschnitt	366	7324	8569	18,0	568	6,6	29,4	3757	19,7	43	1,1	0,0	424	5,6	68	6,4				
30	S 302	5539-4266	SCHÖNECK	1	Klingenthal	366	1427	1570		85	5,4		956		5	0,5		84	4,3	10	5,7				
				1	Oelsnitz	366	1434	1558		84	5,4		1076		6	0,6		82	4,1	15	6,9				
				2	Querschnitt	366	2861	3128	9,9	169	5,4	20,7	2032	-15,5	11	0,5	-65,6	166	4,2	25	6,4				
31	S 309	5638-4253	TIEFENBRUNN	1	Adorf	154	855	963		25	2,6		563		3	0,5		50	2,3	7	1,6				
				1	Tiefenbrunn	154	887	989		27	2,7		629		4	0,6		48	2,2	15	2,7				
				2	Querschnitt	154	1742	1952	-9,8	52	2,7	-22,4	1192	-12,7	7	0,6	-30,0	98	2,2	22	2,4				
32	S 100	4852-4254	PRISCHWITZ	1	Bautzen	343	1889	2234		282	12,6		1004		26	2,6		108	11,1	19	9,5				
				1	Kamenz	343	1805	2143		264	12,3		957		22	2,3		102	10,5	21	13,0				
				2	Querschnitt	343	3694	4377	-6,6	546	12,5	-6,8	1961	-9,4	48	2,4	-11,1	211	10,8	40	11,3				
33	S 165	5051-4255	KIRNITZSCHTAL	1	Sebnitz	366	822	806		64	7,9		906		17	1,9		50	5,9	4	13,4				
				1	Bad Schandau	366	782	772		63	8,2		810		17	2,1		47	6,4	4	3,3				
				2	Querschnitt	366	1604	1578	-10,4	127	8,0	2,4	1716	-16,7	34	2,0	-5,6	97	6,1	7	8,1				
34	S 95	4651-4261	WITTICHENAU 2	1	Hoyerswerda	366	2349	2747		347	12,6		1199		8	0,7		136	10,5	21	13,1				
				1	Kamenz	366	2376	2779		337	12,1		1237		8	0,6		137	10,0	23	13,0				
				2	Querschnitt	366	4725	5526	28,5	684	12,4	13,8	2436	28,9	16	0,7	14,3	273	10,2	44	13,0				
35	S 87	4745-4257	RIESA	1	Riesa	366	1825	2097		87	4,1		994		5	0,5		105	3,6	17	2,9				
				1	Meißen	366	1764	2024		63	3,1		980		6	0,6		101	2,5	18	4,5				
				2	Querschnitt	366	3589	4121	-1,9	150	3,6	7,1	1974	-2,3	11	0,6	10,0	207	3,1	35	3,7				
36	S 36	4843-4258	MINKWITZ	1	Leisnig	366	2529	2873		240	8,4		1565		31	2,0		144	6,7	27	9,9				
				1	Hartha	366	2531	2869		230	8,0		1562		15	1,0		146	6,7	24	7,1				
				2	Querschnitt	366	5060	5742	0,0	470	8,2	0,0	3127	-4,5	46	1,5	-6,1	290	6,7	52	8,6				
37	S 38	4741-4262	GROSSPÖSNA	1	Leipzig	366	4673	5209		228	4,4		2584		17	0,7		274	3,4	36	5,7				
				1	Grimma	366	4777	5365		237	4,4		2478		13	0,5		282	3,5	33	5,4				
				2	Querschnitt	366	9450	10574	-7,3	465	4,4	-15,9	5062	-12,3	30	0,6	-11,8	556	3,5	70	5,6				
38	S 24	4543-4260	SITZENRODA	1	Torgau	366	1535	1723		176	10,2		1020		19	1,9		89	8,0	13	14,5				
				1	Dahlen	366	1539	1716		169	9,8		1093		22	2,0		88	7,7	16	13,5				
				2	Querschnitt	366	3074	3439	-2,6	345	10,0	-4,2	2113	-3,4	41	1,9	2,5	178	7,8	29	13,9				
64	S 177	5049-4264	SACHSENBRÜCKE	2	Dresden-Rossend.	361	6499	7257		540	7,4		4175		33	0,8		383	6,1	46	5,7				
				2	Pirna	361	6444	7093		483	6,8		4639		33	0,7		376	5,5	53	4,9				
				4	Querschnitt	361	12943	14350	-0,7	1023	7,1	-1,1	8814	-3,7	66	0,7	-2,9	759	5,8	100	5,2				

Nr.	Straße	Zählstelle am Grenzübergang		FS	IN-Richtung GG-Richtung Querschnitt	GT GT GT	Mo-So			Mo-Fr			So+F			Tag (6-22)		Nacht (22-6)			
		Nummer	Name				DTV-Kfz [Kfz/24h]	DTV-Kfz [Kfz/24h]	12/11 [%]	DTV-SV [Kfz/24h]	Ant. SV [%]	12/11 [%]	DTV-Kfz [Kfz/24h]	12/11 [%]	DTV-SV [Kfz/24h]	Ant. SV [%]	12/11 [%]	M _t [Kfz/h]	p _t [%]	M _n [Kfz/h]	p _n [%]
40	A 4	4856-4112	LUDWIGSDORF	2	BG Polen	182	7252	7384		2524	34,2		4884		416	8,5		358	28,2	190	32,5
				2	Bautzen	55	6626	6597		2684	40,7		7570		995	13,1		324	29,6	181	43,4
				4	Querschnitt	55	13878	13981	4,5	5208	37,3	3,3	12454	5,3	1411	11,3	7,5	682	28,8	371	37,8
41	B 92	5839-4219	SCHÖNBERG	1	Adorf	366	964	915		154	16,8		1147		18	1,6		57	10,5	7	30,1
				1	BG Tschechien	366	895	843		166	19,7		1113		19	1,7		53	12,5	6	35,1
				2	Querschnitt	366	1859	1758	-7,7	320	18,2	-14,4	2260	-7,8	37	1,6	-9,8	110	11,5	13	32,3
42	B 95	5543-4220	OBERWIESENTHAL	1	Oberwiesenthal	60	809	687		33	4,8		1156		12	1,0		49	3,5	4	2,1
				2	BG Tschechien	64	889	770		28	3,6		1195		10	0,8		53	2,6	5	1,4
				3	Querschnitt	59	1698	1457	-0,6	61	4,2		2351	-1,1	22	0,9		102	3,0	9	1,7
43	B 174	5445-4221	REITZENHAIN	1	Marienberg	349	2389	2328		593	25,5		2577		110	4,3		136	16,2	26	42,8
				1	BG Tschechien	347	2388	2360		610	25,8		2317		52	2,2		138	17,3	22	46,3
				2	Querschnitt	347	4777	4688	-0,3	1203	25,7	3,1	4894	-3,2	162	3,3	6,6	274	16,8	49	44,4
45	B 172	5151-4223	SCHMILKA	1	BG Tschechien	366	1287	1121		10	0,9		1657		9	0,5		78	0,8	4	0,9
				1	Bad Schandau	359	1298	1120		10	0,9		1736		11	0,6		79	0,8	4	0,8
				2	Querschnitt	359	2585	2241	6,5	20	0,9		3393	3,0	20	0,6		158	0,9	8	0,8
55	B 170	5248-4228	ALTENBERG	1	BG Tschechien	337	891	798		20	2,5		1020		6	0,6		54	1,6	3	9,6
				1	Altenberg	337	840	747		20	2,7		980		11	1,1		50	1,7	6	7,6
				2	Querschnitt	337	1731	1545	1,3	40	2,6		2000	-4,4	17	0,9		104	1,6	9	8,3
63	S 304	5640-4263	KLINGENTHAL	1	BG Tschechien	341	2214	2165		20	0,9		2249		7	0,3		133	0,7	11	2,2
				1	Klingenthal	337	2170	2130		12	0,6		2175		3	0,1		131	0,4	8	1,5
				2	Querschnitt	328	4384	4295	-2,0	32	0,7		4424	-6,6	10	0,2		264	0,6	19	1,9
80	S 127	4454-4280	BAD MUSKAU	1	BG Polen	366	3239	3224		20	0,6		3079		11	0,4		197	0,6	11	1,5
				1	Weisswasser	366	3224	3199		28	0,9		3123		15	0,5		195	0,7	14	4,3
				2	Querschnitt	366	6463	6423	-5,3	48	0,7		6202	-9,3	26	0,4		391	0,6	25	3,0
81	K 841	4555-4281	PODROSCHKE	1	BG Polen	200	321	323		17	5,3		314		10	3,2		19	4,2	1	22,6
				1	Podroschke	366	294	298		15	5,0		263		6	2,3		18	3,6	1	23,0
				2	Querschnitt	200	615	621	-2,8	32	5,2		577	-5,1	16	2,8		37	3,9	2	22,9
82	S 125	4856-4282	GÖRLITZ-STADTBRÜCKE	1	BG Polen	365	3345	3550		51	1,4		2546		22	0,9		202	1,3	13	2,1
				1	Görlitz	365	3336	3530		60	1,7		2589		28	1,1		202	1,6	13	2,4
				2	Querschnitt	365	6681	7080	0,9	111	1,6		5135	-3,7	50	1,0		404	1,4	27	2,2
83	S 128	4955-4283	HAGENWERDER	1	BG Polen	337	813	810		31	3,8		817		4	0,5		50	2,8	2	8,3
				1	Hagenwerder	337	810	807		31	3,8		822		5	0,6		49	2,7	3	11,2
				2	Querschnitt	337	1623	1617	0,3	62	3,8		1639	-2,6	9	0,5		99	2,7	5	9,8
84	S 146	5155-4284	ZITTAU-CHOPINSTR.	1	BG Polen	237	1132	1135		13	1,1		979		5	0,5		70	1,0	2	3,2
				1	Zittau	237	1104	1109		15	1,4		968		6	0,6		68	1,1	3	3,3
				2	Querschnitt	237	2236	2244	5,6	28	1,2		1947	0,4	11	0,6		137	1,0	5	3,2
85	S 132	5154-4285	ZITTAU-FRIEDENSSTR.	2	BG Polen	335	3482	3572		86	2,4		2831		27	1,0		210	1,9	16	4,8
				1	Zittau	335	3369	3464		82	2,4		2756		34	1,2		203	1,9	15	5,6
				3	Querschnitt	335	6851	7036	3,5	168	2,4		5587	-7,1	61	1,1		413	1,9	31	5,2
86	S 141	5053-4286	SEIFHENNERSDORF / WARNSDORF	1	BG Tschechien	337	1862	1980		43	2,2		1568		14	0,9		112	1,8	9	2,7
				1	Warnsdorf	337	1809	1930		52	2,7		1493		19	1,3		109	2,2	9	4,8
				2	Querschnitt	337	3671	3910	0,1	95	2,4		3061	-5,8	33	1,1		220	2,0	18	3,8
87	S 139	5053-4287	SEIFHENNERSDORF / RUMBURG	1	BG Tschechien	331	697	747		25	3,3		562		11	2,0		41	2,8	5	4,9
				1	Warnsdorf	331	691	748		24	3,2		538		10	1,9		41	2,8	5	3,5
				2	Querschnitt	331	1388	1495	1,2	49	3,3		1100	-0,7	21	1,9		81	2,8	11	4,2
88	S 148	5053-4288	NEUGERSDORF / RUMBURG	1	BG Tschechien	366	914	1024		441	43,1		591		81	13,7		52	33,7	10	67,5
				1	Neugersdorf	366	966	1077		448	41,6		572		42	7,3		56	33,3	9	65,7
				2	Querschnitt	366	1880	2101	-11,7	889	42,3	-9,0	1163	-16,1	123	10,6	-6,8	108	33,5	20	66,6

Nr.	Straße	Zählstelle am Grenzübergang		FS	IN-Richtung GG-Richtung Querschnitt	GT GT GT	Mo-So			Mo-Fr			So+F			Tag (6-22)		Nacht (22-6)			
		Nummer	Name				DTV-Kfz [Kfz/24h]	DTV-Kfz [Kfz/24h]	12/11 [%]	DTV-SV [Kfz/24h]	Ant. SV [%]	12/11 [%]	DTV-Kfz [Kfz/24h]	12/11 [%]	DTV-SV [Kfz/24h]	Ant. SV [%]	12/11 [%]	M _t [Kfz/h]	p _t [%]	M _n [Kfz/h]	p _n [%]
89	S 116	4952-4289	SOHLAND	1	BG Tschechien	332	1874	1778		6	0,3		2166		2	0,1		116	0,2	2	4,4
				1	Sohland	332	1853	1757		6	0,3		2161		3	0,1		114	0,3	3	3,2
				2	Querschnitt	332	3727	3535	-6,2	12	0,3		4327	-8,5	5	0,1		230	0,2	5	3,9
90	S 154	5051-4290	SEBNITZ	1	BG Tschechien	366	1736	1706		16	0,9		1770		7	0,4		107	0,7	3	4,4
				1	Sebnitz	366	1706	1669		10	0,6		1803		7	0,4		105	0,6	3	1,9
				2	Querschnitt	366	3442	3375	-4,5	26	0,8		3573	-7,6	14	0,4		212	0,7	6	3,2
91	S 173	5149-4291	BAHRATAL	1	BG Tschechien	298	1787	1594		29	1,8		2341		18	0,8		110	1,4	4	2,3
				1	Bahratal	298	1772	1588		25	1,6		2283		13	0,6		109	1,2	3	1,6
				2	Querschnitt	298	3559	3182	-7,1	54	1,7		4624	-5,4	31	0,7		219	1,3	7	2,0
92	S 184	5248-4292	NEUREHEFELD	1	BG Tschechien	366	455	384		6	1,6		657		3	0,5		28	1,0	1	11,6
				1	Altenberg	80	516	444		5	1,1		749		5	0,7		32	0,8	1	7,6
				2	Querschnitt	80	971	828	-11,1	11	1,3		1406	-5,4	8	0,6		60	0,9	1	9,6
93	S 207	5346-4293	DEUTSCHEINSIEDEL GÜG	1	Neuhausen	285	866	763		8	1,0		1138		3	0,3		53	0,7	2	3,0
				2	GÜST	211	832	740		7	0,9		1080		3	0,3		51	0,7	2	2,6
				3	Querschnitt	211	1698	1503	1,3	15	1,0		2218	-2,5	6	0,3		104	0,7	4	2,8
94	A 17	5149-4122	BREITENAU-SCHÖNWALD (GÜG)	2	Dresden	346	5051	5508		2826	51,3		3742		762	20,4		262	40,1	108	62,2
				2	Prag	347	5340	5793		2913	50,3		3111		362	11,6		284	41,5	100	56,9
				4	Querschnitt	346	10391	11301	0,8	5739	50,8	0,6	6853	2,4	1124	16,4	-2,9	545	40,8	209	59,7
95	S 262	5544-4295	BÄRENSTEIN	1	BG Tschechien	359	1627	1528		29	1,9		1831		7	0,4		100	1,3	3	4,4
				1	Bärenstein	359	1724	1626		25	1,5		1940		5	0,3		106	1,1	3	3,0
				2	Querschnitt	359	3351	3154	1,1	54	1,7		3771	-0,9	12	0,3		206	1,2	6	3,6
99	S 306	5739-4299	BAD ELSTER / BÄRENLOH GÜG	1	Bad Elster	365	213	226		2	0,9		180		0	0,0		12	1,0	2	2,3
				1	BG Tschechien	365	219	228		1	0,4		207		0	0,0		13	0,8	2	0,8
				2	Querschnitt	365	432	454	1,3	3	0,7		387	0,8	0	0,0		25	1,0	4	1,7
100	S 308	5639-4265	EBMATH / HRANICE GÜG	1	Oelsnitz	366	1370	1339		19	1,4		1483		3	0,2		82	0,9	7	5,6
				1	BG Tschechien	366	1360	1328		19	1,4		1469		2	0,1		82	1,1	7	2,5
				2	Querschnitt	366	2730	2667	1,2	38	1,4		2952	14,0	5	0,2		164	1,0	14	4,2
105	S 127b	4454-4268	KRAUSCHWITZ	1	BG Polen	292	222	240		68	28,3		161		8	5,0		13	23,2	2	19,5
				1	Weißkeisel	303	252	272		73	26,8		199		15	7,5		14	20,9	3	37,0
				2	Querschnitt	292	474	512	-	141	27,5		360	-	23	6,4		27	22,1	5	29,8

3.3 Durchschnittliche Verkehrsstärken aller Tage (Mo-So) nach Fahrzeugarten

Nr.	Straße	Zählstelle auf Bundesautobahn		FS	IN-Richtung GG-Richtung Querschnitt	GT° GT° GT°	DTV-Kfz [Kfz/24h]	DTV-PV [Kfz/24h]					DTV-GV [Kfz/24h]					DTV-SV [Kfz/24h]	nicht klas- sifizier- bare Kfz
		Nummer	Name					Krad	Pkw	PkwA	Bus	Summe	Lfw	Lkw	LkwA	Satt	Summe		
1	A 14	4539-4101	RADEFELD	3	Leipzig	318	26409	206	19315	226	62	19809	2225	1012	777	2273	6287	4124	314
				3	Halle	319	26661	202	19553	234	66	20056	2253	971	802	2264	6290	4103	315
				6	Querschnitt	318	53070	408	38868	460	128	39864	4478	1983	1579	4537	12577	8227	629
2	A 14	4742-4102	BEIERSDORF	2	Dresden	333	22768	161	15907	255	63	16386	1944	848	709	2639	6139	4258	243
				2	Leipzig	328	22224	143	15601	239	59	16043	1914	862	645	2533	5953	4099	228
				4	Querschnitt	328	44992	304	31508	494	122	32428	3858	1710	1353	5172	12093	8357	471
3	A 14	4945-4103	CHOREN	2	Dresden	352	18177	149	12217	209	62	12637	1483	721	684	2435	5322	3902	217
				2	Leipzig	359	17542	137	11842	193	57	12228	1448	731	651	2283	5114	3722	201
				4	Querschnitt	352	35719	285	24059	402	119	24865	2931	1452	1334	4718	10436	7624	418
5	A 4	4946-4105	BIRKENHAIN	3	Dresden	340	41516	289	28969	495	172	29925	3529	1584	1411	4561	11085	7728	506
				3	Chemnitz	342	40514	251	28422	475	163	29312	3450	1595	1354	4317	10717	7430	486
				6	Querschnitt	340	82030	540	57391	971	336	59237	6979	3179	2765	8878	21801	15158	992
6	A 4	5044-4106	GERSDORF	3	Dresden	345	29728	176	21266	354	120	21915	2726	1145	939	2689	7499	4893	313
				3	Chemnitz	346	29472	219	21203	346	117	21885	2595	1104	925	2595	7220	4741	367
				6	Querschnitt	345	59200	395	42469	700	236	43800	5321	2250	1864	5284	14719	9634	681
7	A 4	5142-4107	HOHENSTEIN	2	Chemnitz	0	20358	25	15502	183	48	15758	1204	1242	672	1167	4285	3129	314
				2	Gera	0	18211	62	13642	184	52	13940	1474	892	688	1177	4231	2808	40
				4	Querschnitt	0	38569	87	29145	368	99	29699	2678	2134	1360	2344	8516	5937	355
8	A 72	5242-4108	LEUKERSDORF	2	Chemnitz	356	27056	188	20647	260	77	21172	2314	890	628	1757	5590	3353	294
				2	Zwickau	360	26869	167	20580	258	72	21078	2279	881	605	1732	5498	3291	293
				4	Querschnitt	356	53925	356	41227	518	150	42250	4593	1771	1234	3489	11088	6644	587
9	A 72	5637-4109	HEINERSGRÜN	2	Plauen	363	18020	136	12581	224	66	13007	1634	651	640	1874	4799	3231	213
				2	Hof	360	18124	153	12679	220	64	13116	1617	687	665	1825	4795	3242	213
				4	Querschnitt	360	36144	289	25260	444	130	26123	3251	1338	1305	3700	9594	6473	427
10	A 4	4848-4120	AD DRESDEN – NORD (W)	4	AD Dresden-Nord	343	45440	163	33722	558	193	34636	4063	1789	1035	3162	10049	6179	754
				4	Chemnitz	3	43664	216	31196	657	204	32273	4492	1436	1098	3136	10163	5875	1229
				8	Querschnitt	3	89104	379	64918	1215	397	66909	8555	3225	2133	6299	20212	12054	1983
47	A 72	5340-4113	HIRSCHFELD	2	Zwickau	357	19337	151	13747	231	72	14201	1783	671	650	1829	4932	3222	204
				2	Plauen	357	19239	132	13736	229	67	14164	1747	689	623	1803	4862	3182	213
				4	Querschnitt	357	38576	283	27483	459	139	28365	3530	1360	1272	3632	9794	6404	417
48	A 72	5439-4114	GOSPERSGRÜN	2	Zwickau	361	21887	171	15852	240	74	16336	1945	769	741	1858	5313	3442	238
				2	Plauen	356	21788	152	15841	239	70	16302	1942	774	663	1876	5254	3382	231
				4	Querschnitt	356	43675	323	31693	479	144	32638	3887	1543	1404	3734	10567	6824	470
49	A 4	4754-4123	NIEDER SEIFERSDORF	2	Görlitz	352	9615	74	5869	181	64	6187	950	447	358	1564	3318	2432	110
				2	Bautzen	353	8840	57	5414	160	52	5683	868	455	284	1447	3055	2239	102
				4	Querschnitt	352	18455	131	11283	341	116	11870	1818	902	642	3011	6373	4671	212
50	A 4	4851-4116	BURKAU	2	Bautzen	350	17781	132	12038	261	83	12513	1749	795	565	1944	5053	3387	215
				2	Dresden	354	17023	114	11587	237	74	12012	1674	795	535	1802	4806	3206	205
				4	Querschnitt	350	34804	246	23624	498	157	24525	3423	1590	1101	3745	9859	6593	420
51	A 4	4849-4117	WACHAU	2	Görlitz	362	21879	137	15082	291	88	15598	2122	964	718	2236	6041	4007	240
				2	Dresden	365	21266	180	14702	279	81	15243	2042	918	608	2190	5758	3797	265
				4	Querschnitt	362	43145	317	29784	570	169	30841	4164	1883	1326	4426	11799	7804	505
56	A 17	4947-4118	GOMPITZ	2	E55 (PRAG)	359	23954	186	17518	239	76	18018	2152	978	558	1999	5687	3611	248
				2	BAB A 4	361	23721	157	17261	245	73	17735	2098	948	548	2135	5729	3704	257
				4	Querschnitt	359	47675	342	34778	484	149	35754	4251	1926	1106	4134	11416	7315	505
58	A 4	4848-4121	AD DRESDEN – NORD (O)	2	Görlitz	345	27945	114	19267	396	149	19926	2998	1032	812	2343	7185	4336	834
				2	AD Dresden-Nord	343	27072	91	19378	417	108	19994	2447	1263	720	2173	6603	4264	475
				4	Querschnitt	343	55017	205	38645	813	256	39920	5445	2295	1533	4516	13788	8600	1309

Nr.	Straße	Zählstelle auf Bundesautobahn		FS	IN-Richtung GG-Richtung Querschnitt	GT° GT° GT°	DTV-Kfz [Kfz/24h]	DTV-PV [Kfz/24h]					DTV-GV [Kfz/24h]					DTV-SV [Kfz/24h]	nicht klas- sifizier- bare Kfz
		Nummer	Name					Krad	Pkw	PkwA	Bus	Summe	Lfw	Lkw	LkwA	Satt	Summe		
59	A 13	4848-4119	AD DRESDEN – NORD (N)	2	Berlin (N)	350	21021	90	15711	275	107	16183	1843	606	463	1455	4367	2631	471
					AD Dresden-Nord	0	20963	120	15377	260	94	15851	2018	627	524	1542	4711	2788	400
					Querschnitt	0	41984	211	31088	535	201	32035	3861	1233	987	2998	9079	5419	871
60	A 38	4739-4150	LEIPZIG-SÜDWEST	2	Dresden	226	13395	115	9407	123	34	9679	1187	416	414	1509	3527	2373	190
					Göttingen	243	12991	104	9192	113	29	9437	1157	410	416	1406	3389	2261	165
					Querschnitt	226	26386	219	18599	235	63	19116	2345	826	830	2915	6916	4634	354
61	A 38	4739-4151	KNAUTNAUNDORF	2	Dresden	228	14463	102	10210	140	33	10485	1300	477	452	1555	3784	2517	194
					Göttingen	227	14466	117	10278	138	31	10563	1301	482	445	1490	3718	2448	184
					Querschnitt	227	28929	219	20487	278	64	21048	2601	960	897	3045	7502	4965	378
62	A 38	4740-4152	GASCHWITZ	2	Dresden	161	14888	113	10539	146	36	10833	1359	503	471	1542	3875	2552	180
					Göttingen	216	14893	131	10601	141	31	10904	1374	505	436	1502	3817	2474	172
					Querschnitt	161	29781	244	21140	287	67	21738	2733	1009	907	3044	7692	5026	351
65	A 38	4740-4153	KLEINSTÄDTLN	2	Dresden	232	16549	168	11677	177	29	12051	1586	624	496	1596	4302	2746	195
					Göttingen	183	16174	116	11490	166	28	11800	1585	593	502	1494	4175	2617	199
					Querschnitt	183	32723	283	23168	343	57	23852	3171	1218	998	3091	8477	5363	395
66	A 38	4740-4154	LIEBERTWOLKWITZ	2	Dresden	176	14615	114	10121	157	28	10419	1446	544	470	1556	4016	2598	179
					Göttingen	188	14301	133	9892	152	26	10203	1421	555	472	1470	3918	2523	180
					Querschnitt	176	28916	247	20013	309	54	20622	2867	1099	942	3026	7935	5121	359
74	A 14	4539-4163	LEIPZIG-NORD	3	Dresden	36	25775	191	18785	210	60	19245	2258	956	816	2220	6251	4052	279
					Halle	3	26563	264	19235	214	56	19769	2396	1011	838	2245	6489	4149	304
					Querschnitt	3	52338	455	38020	424	115	39014	4654	1967	1654	4465	12740	8201	584
75	A 14	4540-4162	BREITENFELD	3	Dresden	116	28518	276	20529	244	60	21109	2551	1214	821	2453	7039	4548	370
					Halle	108	27588	204	19694	232	59	20190	2487	1251	906	2415	7059	4632	339
					Querschnitt	108	56106	481	40223	477	119	41299	5037	2465	1728	4868	14098	9180	708
76	A 14	4540-4161	SEEHAUSEN	3	Dresden	77	22874	183	16154	235	42	16614	2169	981	762	2079	5990	3863	270
					Halle	125	21442	162	14832	214	37	15246	1968	1024	769	2177	5938	4007	258
					Querschnitt	77	44316	346	30986	450	79	31860	4137	2004	1531	4255	11928	7870	528
77	A 14	4641-4158	ENGELSDORF	2	Dresden	60	22976	145	16476	221	49	16890	2021	929	753	2126	5830	3857	256
					Halle	74	22609	121	16245	212	45	16623	2026	916	719	2088	5748	3767	237
					Querschnitt	60	45585	265	32721	433	94	33513	4048	1845	1472	4213	11578	7624	493
78	A 14	4641-4157	WOLFSHAIN	2	Dresden	159	22424	224	15902	231	58	16415	2105	861	711	2082	5759	3712	250
					Halle	198	20895	203	15056	194	49	15502	1935	785	585	1848	5153	3267	240
					Querschnitt	159	43319	427	30958	425	107	31917	4040	1646	1296	3931	10912	6979	490
79	A 14	4641-4156	BEUCHA	2	Dresden	130	24591	129	17281	233	62	17706	2209	929	771	2681	6590	4443	295
					Halle	168	24079	145	16990	219	61	17415	2236	850	826	2509	6421	4246	243
					Querschnitt	130	48670	274	34271	452	123	35120	4446	1779	1597	5190	13011	8689	538
101	A 17	5048-4125	SOBRIGAU	2	Dresden	357	16023	161	11384	169	83	11797	1322	582	400	1737	4041	2802	186
					Prag	357	16098	149	11360	178	84	11771	1323	552	367	1908	4151	2912	176
					Querschnitt	357	32121	309	22744	347	168	23568	2645	1135	767	3645	8191	5714	362
102	A 72	5142-4126	NIEDERFROHNA	2	Leipzig	330	7031	32	5401	62	14	5509	610	253	172	416	1450	854	71
					Hof	330	7100	64	5441	64	13	5582	601	257	168	413	1438	850	81
					Querschnitt	330	14131	96	10842	126	27	11091	1211	509	340	828	2888	1704	152
103	A 13	4748-4124	NIEDERRÖDERN	2	Berlin	359	17302	141	12697	210	86	13135	1435	573	468	1512	3988	2639	179
					Dresden	363	17220	143	12667	206	85	13101	1450	552	475	1458	3935	2570	184
					Querschnitt	359	34522	284	25364	416	171	26235	2886	1125	943	2970	7923	5209	363

Nr.	Straße	Zählstelle auf Bundesstraße		FS	IN-Richtung GG-Richtung Querschnitt	GT° GT° GT°	DTV-Kfz [Kfz/24h]	DTV-PV [Kfz/24h]					DTV-GV [Kfz/24h]					DTV-SV [Kfz/24h]	nicht klas- sifizier- bare Kfz
		Nummer	Name					Krad	Pkw	PkwA	Bus	Summe	Lfw	Lkw	LkwA	Satt	Summe		
11	B 92	5639-4201	ADORF	1	Oelsnitz	295	3888	26	3291	31	21	3369	235	129	45	97	505	292	14
				1	Adorf	236	3960	25	3365	32	21	3443	250	115	47	101	513	284	4
				2	Querschnitt	236	7848	51	6655	63	42	6812	484	245	92	197	1018	576	18
12	B 174	5344-4202	MARIENBERG	1	Marienberg	359	2934	38	2193	38	10	2280	154	121	72	304	651	507	3
				1	BG Tschechien	360	2995	37	2230	39	10	2316	148	134	74	319	675	537	4
				2	Querschnitt	359	5929	75	4424	77	20	4596	302	255	147	623	1326	1044	7
13	B 175	4942-4203	ROCHLITZ	1	Rochlitz	335	2063	66	1599	19	11	1695	171	97	29	42	339	179	28
				1	Waldenburg	336	2159	44	1708	22	8	1781	185	99	22	60	367	189	11
				2	Querschnitt	335	4222	110	3307	40	19	3476	357	196	51	102	706	368	40
14	B 170	5148-4294	DIPPOLDISWALDE	1	Dippoldiswalde	358	4403	68	3773	41	36	3918	357	79	21	24	480	159	5
				1	Altenberg	356	4299	58	3678	39	36	3812	358	81	19	25	483	162	3
				2	Querschnitt	356	8702	126	7451	80	72	7730	715	160	40	49	964	321	8
15	B 87	4443-4205	TORGAU	1	Torgau	362	4495	25	3431	72	11	3540	335	171	113	329	947	624	8
				2	Eilenburg	362	4518	31	3432	74	10	3547	347	149	123	342	962	625	9
				3	Querschnitt	362	9013	56	6863	146	22	7087	682	320	236	671	1909	1249	17
16	B 169	4844-4206	DÖBELN	1	Riesa	358	5337	33	4083	58	18	4193	483	245	121	292	1140	675	4
				1	Döbeln	358	5339	33	4094	59	9	4194	493	227	122	299	1141	657	4
				2	Querschnitt	358	10676	66	8177	117	27	8387	976	472	243	591	2282	1332	8
17	B 6	4846-4207	MEISSEN	1	Oschatz	342	4714	57	3872	39	32	4000	381	121	59	150	710	361	4
				1	Meißen	341	4753	56	4065	38	32	4190	231	125	50	149	555	356	8
				2	Querschnitt	341	9467	113	7937	77	64	8190	612	245	109	299	1265	717	12
18	B 97	4551-4208	HOYERSWERDA	1	Hoyerswerda	361	4683	54	3997	58	29	4138	305	100	36	99	540	264	6
				1	Bernsdorf	361	4725	41	4049	57	29	4176	304	99	38	104	545	270	5
				2	Querschnitt	361	9408	94	8046	115	58	8313	608	199	74	203	1085	534	10
19	B 115	4755-4209	GÖRLITZ	1	Niesky	0	3697	14	3282	31	8	3336	188	114	34	23	360	180	2
				1	Görlitz	0	4075	15	3595	31	13	3654	209	139	44	28	419	224	2
				2	Querschnitt	0	7772	29	6877	62	22	6989	396	254	78	51	779	404	4
20	B 173	5242-4210	MITTELBACHER BERG	1	Chemnitz	338	1875	35	1552	13	19	1618	135	68	14	26	243	126	14
				1	Oberlungwitz	338	1674	32	1390	10	18	1450	120	58	10	19	207	104	18
				2	Querschnitt	338	3549	67	2942	23	36	3068	256	125	24	44	449	230	32
21	B 2	4740-4235	MARKKLEEBERG SÜD	2	Leipzig	308	20338	95	16846	168	35	17144	1509	539	313	792	3153	1679	41
				2	Großdeuben	308	20169	89	16612	171	37	16908	1627	514	320	774	3234	1644	27
				4	Querschnitt	308	40507	184	33457	339	72	34053	3136	1053	632	1566	6387	3323	67
23	B 6	4851-4212	BISCHOFSWERDA	1	Bautzen	363	4065	43	3493	29	25	3590	300	100	26	46	472	197	3
				1	Bischofswerda	363	4007	43	3447	28	26	3544	299	94	24	43	460	187	3
				2	Querschnitt	363	8072	86	6940	57	51	7134	599	195	50	88	933	384	6
24	B 6	4853-4213	KUBSCHÜTZ	1	Löbau	358	4850	26	3780	47	21	3874	381	187	116	251	934	574	43
				1	Bautzen	358	4718	29	3684	43	21	3776	342	184	122	238	886	565	56
				2	Querschnitt	358	9568	55	7464	90	42	7650	722	370	238	489	1820	1139	98
26	B 101	5145-4215	FREIBERG	1	Freiberg	357	7793	68	6803	53	53	6978	409	216	62	108	795	439	20
				1	Brand-Erbisdorf	357	7617	62	6618	51	52	6783	436	219	62	106	824	440	10
				2	Querschnitt	357	15410	131	13421	104	105	13761	845	436	125	213	1619	879	30
27	B 101	5442-4216	AUE	1	Aue	346	8621	70	7496	51	39	7656	581	226	54	97	958	416	7
				1	Lauter/Sa.	346	8476	57	7279	54	38	7428	640	230	54	99	1024	422	25
				3	Querschnitt	346	17097	127	14775	105	77	15084	1221	456	108	196	1982	838	32

Nr.	Straße	Zählstelle auf Bundesstraße		FS	IN-Richtung GG-Richtung Querschnitt	GT° GT° GT°	DTV-Kfz [Kfz/24h]	DTV-PV [Kfz/24h]					DTV-GV [Kfz/24h]					DTV-SV [Kfz/24h]	nicht klas- sifizier- bare Kfz
		Nummer	Name					Krad	Pkw	PkwA	Bus	Summe	Lfw	Lkw	LkwA	Satt	Summe		
28	B 172	5049-4217	HEIDENAU	1	Pirna	359	7837	120	6773	58	42	6994	546	199	33	56	834	331	9
				1	Dresden	359	8174	120	7104	59	42	7325	561	200	31	50	842	323	8
				2	Querschnitt	359	16011	240	13877	117	84	14319	1106	399	64	106	1676	654	17
39	B 170	5048-4218	POSSENDORFER BERG	1	Dresden	361	6630	64	5720	56	39	5878	462	147	35	48	692	269	60
				2	Dippoldiswalde	361	6510	71	5580	55	39	5744	501	144	38	50	733	271	33
				3	Querschnitt	361	13140	134	11299	111	78	11623	963	291	73	98	1424	540	93
46	B 95	5544-4224	HAMMER- UNTERWIESENTHAL	1	Annaberg-Buchh.	330	1599	61	1319	8	23	1411	108	58	11	7	185	100	3
				1	Oberwiesenthal	330	1563	59	1313	8	21	1401	72	60	10	11	154	103	7
				2	Querschnitt	330	3162	120	2632	16	44	2813	180	119	21	19	339	203	10
52	B 107	4842-4225	GROSSBOTHEN	1	Grimma	0	2773	18	2343	27	17	2405	213	83	18	39	352	156	15
				1	Rochlitz	183	2561	20	2219	23	19	2282	144	72	19	38	273	148	6
				2	Querschnitt	0	5334	38	4563	51	36	4687	357	155	36	77	625	304	22
54	B 173	5241-4227	MÜLSEN ST. JACOB	1	Lichtenstein/Sa.	320	2553	37	2167	15	1	2219	145	85	35	60	326	182	8
				1	Zwickau	320	2581	41	2161	15	1	2218	174	88	35	61	358	185	5
				2	Querschnitt	320	5134	77	4328	29	2	4437	319	173	71	121	684	367	13
68	B 6	4641-4229	GERICHSHAIN	1	Borsdorf	358	6122	38	5213	59	6	5315	427	137	62	176	802	380	5
				1	Machern	358	6515	39	5479	63	5	5586	460	169	73	221	923	468	6
				2	Querschnitt	358	12637	77	10692	122	11	10902	887	306	135	397	1725	848	11
70	B 173	4947-4231	GRUMBACH	1	Kesselsdorf	359	4951	52	4127	42	7	4228	378	165	62	114	718	348	5
				1	Herzogswalde	358	4977	55	4138	44	9	4246	391	157	66	112	726	343	5
				2	Querschnitt	358	9928	107	8265	87	16	8474	769	322	128	225	1444	691	10
71	B 173	5538-4233	GROSSZÖBERN	1	Pirk	353	1080	19	936	11	9	975	52	22	7	21	103	59	2
				1	LG Bayern	354	949	19	825	11	9	864	42	20	6	15	83	50	2
				2	Querschnitt	353	2029	38	1761	22	17	1839	94	43	13	35	186	109	5
72	B 169	5044-4230	HAINICHEN	1	Hainichen	355	1986	36	1586	25	2	1650	124	95	35	75	329	207	8
				1	Frankenberg	356	1852	34	1451	25	2	1511	117	107	36	77	336	221	5
				2	Querschnitt	355	3838	70	3037	50	4	3161	241	201	70	152	665	428	12
73	B 173	5340-4232	LICHTENTANNE	1	Zwickau	339	3888	44	3235	29	15	3323	274	145	63	74	556	298	8
				1	Schönfels	338	3801	44	3168	29	15	3255	275	137	63	66	541	281	5
				2	Querschnitt	338	7689	88	6402	58	30	6578	549	282	126	140	1097	579	14
96	B 171	5345-4296	ZÖBLITZ	1	Marienberg	362	1282	15	1088	11	17	1131	83	56	4	7	150	85	1
				1	Oberhau	306	1262	11	1077	10	17	1115	82	51	4	7	144	79	3
				2	Querschnitt	306	2544	26	2165	21	34	2245	164	107	8	14	294	164	4
97	B 172	5050-4297	KÖNIGSTEIN	1	Dresden	331	3776	64	3257	36	32	3388	280	76	11	13	381	132	7
				1	BG Tschechien	332	3775	65	3250	36	31	3382	286	77	10	13	386	131	7
				2	Querschnitt	331	7551	129	6507	71	63	6770	566	153	21	26	767	263	14
98	B 173	5143-4298	CHEMNITZ-HILBERSDORF	1	Freiberg	266	7154	64	6259	46	66	6434	486	136	34	52	708	288	12
				1	Chemnitz	266	7248	63	6329	47	67	6505	491	147	35	57	730	307	12
				2	Querschnitt	266	14402	126	12588	92	134	12940	977	283	69	109	1438	595	24
104	B 169	5441-4267	HUNDSHÜBEL (OU)	1	Schneeberg	357	1626	36	1304	14	6	1360	148	59	15	24	246	104	20
				1	Auerbach/Vogtl.	357	1701	52	1387	13	6	1458	140	61	16	22	238	104	6
				2	Querschnitt	357	3327	88	2691	27	12	2818	288	120	31	46	484	208	26

Nr.	Straße	Zählstelle auf Staatsstraße		FS	IN-Richtung GG-Richtung Querschnitt	GT° GT° GT°	DTV-Kfz [Kfz/24h]	DTV-PV [Kfz/24h]					DTV-GV [Kfz/24h]					DTV-SV [Kfz/24h]	nicht klas- sifizier- bare Kfz
		Nummer	Name					Krad	Pkw	PkwA	Bus	Summe	Lfw	Lkw	LkwA	Satt	Summe		
25	S 243	5143-4214	RÖHRSDORF	1	Chemnitz	362	6169	57	5399	36	30	5522	362	162	45	74	643	311	4
				1	Leipzig	362	6503	59	5647	40	31	5778	419	164	46	83	712	324	13
				2	Querschnitt	362	12672	116	11046	77	61	11299	781	325	91	158	1355	635	17
29	S 242	5042-4251	HARTMANNSDORF	1	Burgstädt	361	3646	36	3042	31	21	3130	338	123	21	28	511	194	5
				1	Limb.-Oberfrohna	361	3678	38	3054	31	23	3147	324	140	23	33	520	220	11
				2	Querschnitt	361	7324	74	6096	62	45	6278	662	264	44	61	1031	414	16
30	S 302	5539-4266	SCHÖNECK	1	Klingenthal	359	1427	24	1240	12	8	1283	82	30	11	12	135	61	9
				1	Oelsnitz	359	1434	22	1264	12	7	1304	73	31	12	12	127	61	3
				2	Querschnitt	359	2861	46	2504	24	15	2588	155	61	22	24	262	122	11
31	S 309	5638-4253	TIEFENBRUNN	1	Adorf	149	855	9	763	8	1	782	52	11	2	6	70	19	4
				1	Tiefenbrunn	149	887	8	793	9	1	811	55	10	3	6	73	20	3
				2	Querschnitt	149	1742	17	1556	17	2	1592	106	21	4	12	143	39	7
32	S 100	4852-4254	PRISCHWITZ	1	Bautzen	338	1889	22	1516	19	15	1571	123	70	48	74	314	206	4
				1	Kamenz	338	1805	19	1445	17	15	1496	127	70	46	63	305	194	3
				2	Querschnitt	338	3694	41	2961	36	30	3067	249	139	93	137	620	400	7
33	S 165	5051-4255	KIRNITZSCHTAL	1	Sebnitz	360	822	12	655	6	26	698	82	21	2	1	106	50	18
				1	Bad Schandau	360	782	12	621	6	26	664	76	20	2	1	99	49	18
				2	Querschnitt	360	1604	24	1275	11	52	1362	158	41	3	3	205	99	37
34	S 95	4651-4261	WITTICHENAU 2	1	Hoyerswerda	352	2349	21	1861	29	13	1924	187	63	20	154	423	249	2
				1	Kamenz	352	2376	21	1888	30	12	1951	192	61	18	151	423	242	2
				2	Querschnitt	352	4725	43	3749	59	24	3875	379	124	38	304	846	491	4
35	S 87	4745-4257	RIESA	1	Riesa	359	1825	17	1606	13	1	1637	121	40	4	21	185	65	3
				1	Meißen	358	1764	18	1569	12	1	1600	115	37	2	7	161	47	3
				2	Querschnitt	358	3589	35	3176	25	2	3238	236	76	6	28	346	112	5
36	S 36	4843-4258	MINKWITZ	1	Leisnig	355	2529	23	2036	23	14	2095	228	82	25	55	391	177	42
				1	Hartha	355	2531	23	2051	22	13	2109	221	80	24	52	377	169	44
				2	Querschnitt	355	5060	46	4087	45	27	4205	450	163	49	107	769	346	87
37	S 38	4741-4262	GROSSPÖSNA	1	Leipzig	357	4673	42	4114	52	14	4221	295	86	23	44	448	167	3
				1	Grimma	357	4777	43	4204	54	14	4315	299	86	25	48	458	173	4
				2	Querschnitt	357	9450	85	8317	106	28	8536	594	172	48	92	907	340	7
38	S 24	4543-4260	SITZENRODA	1	Torgau	361	1535	18	1198	24	9	1249	151	44	28	48	271	129	16
				1	Dahlen	360	1539	18	1208	24	9	1259	150	45	25	45	265	125	15
				2	Querschnitt	360	3074	35	2405	49	18	2508	301	89	53	93	536	254	30
64	S 177	5049-4264	SACHSENBRÜCKE	2	Dresden-Rosend	355	6499	64	5466	73	9	5613	492	233	53	97	874	392	11
				2	Pirna	355	6444	74	5383	74	10	5541	560	199	57	84	900	351	3
				4	Querschnitt	355	12943	139	10849	147	20	11154	1051	432	110	181	1774	743	15

Nr.	Straße	Zählstelle am Grenzübergang		FS	IN-Richtung GG-Richtung Querschnitt	GT° GT° GT°	DTV-Kfz [Kfz/24h]	DTV-PV [Kfz/24h]					DTV-GV [Kfz/24h]					DTV-SV [Kfz/24h]	nicht klas- sifizier- bare Kfz
		Nummer	Name					Krad	Pkw	Pkwa	Bus	Summe	Lfw	Lkw	Lkwa	Satt	Summe		
40	A 4	4856-4112	LUDWIGSDORF	2	BG Polen	55	7252	17	4241	159	36	4453	674	569	283	1223	2749	2111	50
				2	Bautzen	55	6626	18	3520	175	39	3753	700	384	293	1442	2819	2158	55
				4	Querschnitt	55	13878	34	7762	335	75	8206	1374	953	576	2664	5567	4269	105
41	B 92	5839-4219	SCHÖNBERG	1	Adorf	358	964	22	776	8	3	809	43	21	25	63	152	112	2
				1	BG Tschechien	358	895	17	714	6	2	740	28	27	25	69	149	123	6
				2	Querschnitt	358	1859	39	1490	15	5	1549	71	48	49	132	301	235	9
42	B 95	5543-4220	OBERWIESENTHAL	1	Oberwiesenthal	71	809	21	696	6	2	725	46	11	1	13	72	28	12
				2	BG Tschechien	72	889	21	773	6	5	806	64	7	1	10	82	23	2
				3	Querschnitt	71	1698	42	1469	12	8	1531	111	18	2	23	154	51	13
43	B 174	5445-4221	REITZENHAIN	1	Marienberg	339	2389	35	1742	31	4	1811	135	64	63	312	574	443	4
				1	BG Tschechien	336	2388	32	1715	32	4	1783	141	70	67	324	602	465	3
				2	Querschnitt	336	4777	67	3457	63	8	3594	276	135	130	636	1176	908	7
45	B 172	5151-4223	SCHMILKA	1	BG Tschechien	353	1287	57	1142	12	3	1214	62	6	0	0	69	10	4
				1	Bad Schandau	348	1298	51	1154	12	3	1222	66	7	0	0	73	11	3
				2	Querschnitt	348	2585	108	2296	25	6	2435	128	13	1	1	143	21	7
55	B 170	5248-4228	ALTENBERG	1	BG Tschechien	331	891	24	795	10	2	831	44	7	3	5	58	16	2
				1	Altenberg	331	840	24	746	10	2	782	42	7	3	6	57	17	1
				2	Querschnitt	331	1731	48	1541	20	4	1613	86	14	5	11	115	33	3
63	S 304	5640-4263	KLINGENTHAL	1	BG Tschechien	329	2214	39	2057	7	1	2104	49	14	1	1	66	17	44
				1	Klingenthal	312	2170	31	2032	8	1	2071	75	7	1	1	83	9	16
				2	Querschnitt	312	4384	70	4089	15	1	4175	124	21	1	2	149	26	60
80	S 127	4454-4280	BAD MUSKAU	1	BG Polen	361	3239	19	3068	15	2	3104	81	13	2	2	99	19	37
				1	Weisswasser	362	3224	19	3044	15	2	3079	80	21	2	1	104	25	41
				2	Querschnitt	361	6463	38	6113	30	3	6183	162	34	4	3	202	44	77
81	K 841	4555-4281	PODROSCHKE	1	BG Polen	189	321	2	276	4	0	282	11	14	1	0	26	15	13
				1	Podroschke	352	294	3	257	2	0	262	6	11	1	0	19	13	13
				2	Querschnitt	189	615	5	533	6	0	544	17	25	2	0	45	28	26
82	S 125	4856-4282	GÖRLITZ-STADTBRÜCKE	1	BG Polen	363	3345	24	3115	16	19	3174	119	23	2	1	145	45	26
				1	Görlitz	364	3336	26	3090	16	14	3146	102	35	2	3	142	53	49
				2	Querschnitt	363	6681	50	6205	33	33	6320	221	58	3	4	286	98	75
83	S 128	4955-4283	HAGENWERDER	1	BG Polen	323	813	8	740	5	1	755	29	9	2	11	51	23	8
				1	Hagenwerder	326	810	8	737	5	1	751	29	9	3	10	51	23	8
				2	Querschnitt	323	1623	16	1477	11	2	1506	58	19	5	21	102	46	15
84	S 146	5155-4284	ZITTAU-CHOPINSTR.	1	BG Polen	230	1132	12	1053	5	1	1070	40	9	1	1	51	11	11
				1	Zittau	233	1104	10	1023	5	1	1039	39	11	1	1	51	13	14
				2	Querschnitt	230	2236	22	2076	10	2	2109	80	20	1	1	102	24	25
85	S 132	5154-4285	ZITTAU-FRIEDENSSTR.	2	BG Polen	333	3482	93	3124	19	3	3239	120	56	7	4	187	70	56
				1	Zittau	333	3369	32	3072	20	4	3128	134	51	7	6	197	67	44
				3	Querschnitt	333	6851	125	6196	39	7	6367	254	107	14	10	384	137	100
86	S 141	5053-4286	SEIFHENNERSDORF / WARNSDORF	1	BG Tschechien	329	1862	18	1716	9	21	1765	66	12	0	0	80	34	18
				1	Warnsdorf	324	1809	16	1670	8	18	1711	59	23	0	1	84	42	14
				2	Querschnitt	324	3671	34	3386	17	38	3476	126	36	1	1	164	76	32
87	S 139	5053-4287	SEIFHENNERSDORF / RUMBURG	1	BG Tschechien	321	697	12	619	6	12	650	27	8	0	0	36	21	11
				1	Warnsdorf	322	691	11	617	5	13	645	27	7	0	0	34	20	11
				2	Querschnitt	321	1388	23	1236	11	25	1295	54	15	1	1	70	41	22
88	S 148	5053-4288	NEUGERSDORF / RUMBURG	1	BG Tschechien	360	914	9	518	8	3	537	29	35	74	225	363	337	14
				1	Neugersdorf	360	966	9	558	10	2	578	36	37	72	234	379	345	9
				2	Querschnitt	360	1880	18	1075	17	4	1115	65	72	146	459	742	682	23

Nr.	Straße	Zählstelle am Grenzübergang		FS	IN-Richtung GG-Richtung Querschnitt	GT° GT° GT°	DTV-Kfz [Kfz/24h]	DTV-PV [Kfz/24h]					DTV-GV [Kfz/24h]					DTV-SV [Kfz/24h]	nicht klas- sifizier- bare Kfz
		Nummer	Name					Krad	Pkw	PkwA	Bus	Summe	Lfw	Lkw	LkwA	Satt	Summe		
89	S 116	4952-4289	SOHLAND	1	BG Tschechien	318	1874	17	1775	9	0	1801	45	4	0	0	50	5	23
				1	Sohland	316	1853	16	1757	8	0	1781	50	4	0	0	55	5	17
				2	Querschnitt	316	3727	33	3532	17	1	3581	96	8	1	0	105	10	40
90	S 154	5051-4290	SEBNITZ	1	BG Tschechien	360	1736	19	1620	7	1	1647	44	12	1	0	58	14	32
				1	Sebnitz	352	1706	17	1603	7	1	1628	49	8	0	1	59	10	19
				2	Querschnitt	352	3442	36	3223	13	1	3274	94	21	1	1	116	24	51
91	S 173	5149-4291	BAHRATAL	1	BG Tschechien	293	1787	30	1651	8	12	1700	54	12	1	1	68	26	18
				1	Bahratal	293	1772	30	1646	6	12	1695	53	9	1	1	64	22	13
				2	Querschnitt	293	3559	61	3297	14	23	3395	108	21	2	1	132	48	32
92	S 184	5248-4292	NEUREHEFELD	1	BG Tschechien	343	455	14	417	2	0	432	10	5	0	0	15	5	8
				1	Altenberg	74	516	6	481	3	0	490	12	4	0	0	17	5	9
				2	Querschnitt	74	971	20	898	4	0	922	22	9	1	0	32	10	17
93	S 207	5346-4293	DEUTSCHEINSIEDEL GÜG	1	Neuhausen	265	866	43	771	3	1	819	16	5	1	1	23	7	25
				2	GÜST	205	832	19	771	4	0	794	18	4	1	0	24	6	14
				3	Querschnitt	205	1698	62	1542	7	1	1613	34	10	1	1	46	13	39
94	A 17	5149-4122	BREITENAU- SCHÖNWALD (GÜG)	2	Dresden	322	5051	38	2288	82	68	2475	379	270	273	1607	2529	2218	47
				2	Prag	327	5340	40	2417	90	71	2618	403	266	284	1719	2671	2339	50
				4	Querschnitt	322	10391	78	4704	172	138	5093	782	535	557	3326	5201	4557	97
95	S 262	5544-4295	BÄRENSTEIN	1	BG Tschechien	343	1627	30	1500	4	1	1535	41	19	2	1	62	22	30
				1	Bärenstein	351	1724	31	1600	4	0	1636	41	17	1	1	60	19	28
				2	Querschnitt	343	3351	62	3100	7	1	3170	82	36	3	1	122	41	59
99	S 306	5739-4299	BAD ELSTER / BÄRENLOH GÜG	1	Bad Elster	335	213	2	197	1	0	201	10	1	0	0	11	1	1
				1	BG Tschechien	336	219	3	204	1	0	209	9	1	0	0	10	1	1
				2	Querschnitt	335	432	5	402	2	0	409	18	2	0	0	20	2	2
100	S 308	5639-4265	EBMATH / HRANICE GÜG	1	Oelsnitz	348	1370	16	1301	5	0	1323	31	7	0	7	45	14	2
				1	BG Tschechien	347	1360	16	1289	5	0	1310	31	6	0	8	45	14	4
				2	Querschnitt	347	2730	32	2590	10	0	2633	63	12	1	14	91	28	6
105	S 127b	4454-4268	KRAUSCHWITZ	1	BG Polen	265	222	2	142	5	0	149	19	12	9	30	69	51	4
				1	Weißkeisel	150	252	0	176	3	0	179	14	31	6	19	69	56	3
				2	Querschnitt	150	474	2	318	7	0	328	32	43	15	49	139	107	7

4 GESCHWINDIGKEITEN

4.1 Geschwindigkeiten auf Bundesautobahnen (Mo-So)

Nr.	Straße	Zählstelle auf Bundesautobahn		IN-Richtung GG-Richtung	GT° GT°	V _{zul} [km/h]	LV							Bus+PkwA		SGV								
		Nummer	Name				DTV° Kfz/24h	Geschwindigkeit [km/h]			Häufigkeit [%]				Geschw. [km/h]		DTV° Kfz/24h	Geschwindigkeit [km/h]			Häufigkeit [%]			
								V _m	s	V ₈₅	>80	>100	>130	>160	V _m	s		V _m	s	V ₈₅	>70	>80	>90	>100
1	A 14	4539-4101	RADEFELD	Leipzig	318	130	21815	134,9	24,2	>160	100	95	54	15	98,4	11,0	4026	89,3	8,4	97	100	98	38	6
				Halle	319	130	21595	133,6	23,5	159	100	95	52	14	96,2	10,4	4090	88,0	8,8	93	100	96	19	6
2	A 14	4742-4102	BEIERSDORF	Dresden	333	R130	17587	127,1	21,5	152	99	91	43	7	96,1	11,5	4007	85,9	8,6	90	99	90	11	5
				Leipzig	328	R130	17939	129,1	22,5	154	99	91	47	9	97,1	11,6	4168	87,6	8,4	93	100	96	20	5
3	A 14	4945-4103	CHOREN	Dresden	352	R130	13429	125,5	21,3	150	99	90	39	6	93,7	11,5	3612	85,2	8,7	90	97	86	14	4
				Leipzig	359	R130	13858	132,1	23,0	157	99	93	52	12	97,6	11,2	3817	87,8	8,0	95	99	96	25	5
5	A 4	4946-4105	BIRKENHAIN	Dresden	340	R130	32179	137,2	24,3	>160	99	96	62	17	99,4	12,4	7314	89,4	9,3	97	99	98	34	8
				Chemnitz	342	R130	32753	135,4	26,1	>160	98	94	58	17	98,6	12,8	7580	88,4	9,6	96	99	96	29	7
6	A 4	5044-4106	GERSDORF	Dresden	345	R130	23993	138,8	24,4	>160	100	96	62	19	99,7	11,1	4674	89,3	8,7	97	100	97	35	7
				Chemnitz	346	R130	24153	119,8	21,7	144	99	85	29	5	94,9	10,7	4785	87,4	8,2	95	99	93	23	6
7	A 4	5142-4107	HOHENSTEIN	Chemnitz	0	130																		
				Gera	0	130																		
8	A 72	5242-4108	LEUKERSDORF	Chemnitz	356	130	23010	127,8	20,9	151	99	93	44	7	98,1	11,0	3218	90,3	9,1	98	99	98	46	8
				Zwickau	360	130	23068	127,8	22,1	153	99	91	45	8	97,3	11,3	3253	87,9	9,5	93	99	96	19	7
9	A 72	5637-4109	HEINERSGRÜN	Plauen	363	R130	14340	124,3	15,7	139	99	94	37	1	98,8	10,8	3171	89,1	8,8	97	99	97	33	8
				Hof	360	R130	14431	124,2	19,2	146	99	92	37	4	96,8	10,6	3166	89,3	8,7	98	99	95	43	7
10	A 4	4848-4120	DRESDEN - NORD (W)	AD Dresden-N	343	130	29646	100,4									4099	79,4						
				Chemnitz	3	130	38262	119,3											6183	88,7				
47	A 72	5340-4113	HIRSCHFELD	Zwickau	357	R130	15647	132,4	20,8	156	100	95	53	10	101,2	10,8	3110	90,6	8,4	98	100	98	49	8
				Plauen	357	R130	15645	126,7	22,8	152	98	90	43	8	95,2	11,3	3153	87,0	8,2	93	99	93	20	5
48	A 72	5439-4114	GOSPERSGRÜN	Zwickau	361	R130	17964	123,9	16,3	139	99	93	38	1	96,9	11,4	3312	86,9	9,7	91	99	94	16	6
				Plauen	356	R130	17931	127,9	20,5	151	99	93	45	6	97,4	11,4	3361	88,9	8,8	97	99	95	39	6
49	A 4	4754-4123	NIEDER SEIFERSDORF	Görlitz	352	120	6890	123,7	17,9	143	100	92	36	3	98,4	10,4	2362	89,6	7,4	98	100	98	40	7
				Bautzen	353	120	6349	122,2	17,3	140	99	90	33	2	95,2	10,1	2182	86,5	7,6	90	100	92	15	6
50	A 4	4851-4116	BURKAU	Bautzen	350	R130	13806	126,5	17,4	146	99	94	43	3	98,0	11,1	3278	88,4	8,9	95	100	96	22	7
				Dresden	354	R130	13340	125,6	19,2	148	99	93	39	5	97,1	10,6	3129	89,0	8,4	97	99	96	35	7
51	A 4	4849-4117	WACHAU	Görlitz	362	130	17245	123,1	20,1	145	99	89	35	4	94,2	10,8	3898	86,8	8,6	91	99	93	16	6
				Dresden	365	130	16925	130,8	20,5	154	99	95	51	8	100,3	11,2	3711	90,6	8,8	98	100	98	46	9
56	A 17	4947-4118	GOMPITZ	E55 (PRAG)	359	100	19491	113,7	15,4	130	99	83	14	0	92,4	9,9	3619	86,6	8,4	92	99	91	17	6
				BAB A 4	361	100	19813	114,6	15,1	130	99	85	15	0	93,8	10,4	3511	86,8	8,7	92	99	92	17	6
58	A 4	4848-4121	DRESDEN – NORD (O)	Görlitz	345	R130	22275	117,1									4136	86,2						
				Dresden-Nord	343	130	21910	97,4											4147	78,1				
59	A 13	4848-4119	DRESDEN – NORD (N)	Berlin (N)	350	130	17640	114,2									2519	84,7						
				Dresden-Nord	0	120																		
101	A 17	5048-4125	SOBRIGAU	Dresden	357	100	12836	124,2	21,3	148	99	90	36	6	94,5	11,0	2818	86,4	8,2	90	99	93	14	4
				Prag	357	100	12880	126,7	20,0	150	100	92	41	6	97,1	10,2	2712	88,3	7,8	96	100	96	31	5
102	A 72	5142-4126	NIEDERFROHNA	Leipzig	330	100	6012	121,8	24,9	149	95	82	35	7	91,8	12,6	826	83,9	9,6	90	95	73	15	4
				Hof	330	100	6076	129,4	22,8	155	99	92	45	10	96,2	12,0	825	87,2	9,3	95	97	90	26	5
103	A 13	4748-4124	NIEDERRÖDERN	Berlin	359	130	14285	129,3	21,6	154	100	93	46	9	95,2	10,0	2552	86,2	8,4	90	99	91	12	5
				Dresden	363	130	14265	130,2	21,2	154	100	94	48	9	97,1	10,3	2494	88,2	7,8	96	100	96	29	5

4.2 Geschwindigkeiten auf Bundesstraßen (Mo-So)

Nr.	Straße	Zählstelle auf Bundesstraße		IN-Richtung GG-Richtung	GT° GT°	V _{zul} [km/h]	Pkw		SV		Kfz					
		Nummer	Name				DTV° [Kfz/24h]	V _m [km/h]	DTV° [Kfz/24h]	V _m [km/h]	V ₁₅ [km/h]	V ₈₅ [km/h]	Häufigkeit [%]			
													>60	>80	>100	>120
13	B 175	4642-4203	ROCHLITZ	Rochlitz Waldenburg	178 179	50 50	1625 1683	64,7 52,2	186 193	59,2 48,5	35 11	77 62	74 18	9 1	0 0	0 0
19	B 115	4755-4209	GÖRLITZ	Niesky Oberlungwitz	0 0	100 100										

Nr.	Straße	Zählstelle auf Bundesstraße		IN-Richtung GG-Richtung	GT° GT°	V _{zul} [km/h]	LV								Bus+PkwA		SGV							
		Nummer	Name				DTV° Kfz/24h	Geschwindigkeit [km/h]			Häufigkeit [%]				Geschw. [km/h]		DTV° Kfz/24h	Geschwindigkeit [km/h]			Häufigkeit [%]			
								V _m	s	V ₈₅	>60	>80	>100	>120	V _m	s		V ₈₅	>50	>60	>70	>80		
11	B 92	5639-4201	ADORF	Oelsnitz Adorf	295 236	100 70	3522 3544	63,0 62,4	7,5 7,6	70 70	67 63	1 2	0 0	0 0	58,6 58,3	7,0 6,1	267 259	57,9 57,0	6,6 5,8	66 65	91 90	34 29	3 1	0 0
12	B 174	5344-4202	MARIENBERG	Marienberg BG Tschechien	359 360	100 100	2386 2419	74,2 78,6	12,3 12,8	86 90	93 95	25 41	3 5	1 1	72,2 73,9	11,1 10,3	496 528	70,2 71,6	9,0 9,2	79 81	98 98	92 94	47 53	12 17
14	B 170	5148-4294	DIPPOLDISWALDE	Dippoldiswalde Altenberg	358 356	50 50	4205 4106	69,6 66,5	9,7 9,1	79 76	88 79	11 6	1 1	0 0	65,2 62,5	8,7 7,2	123 126	62,7 60,4	8,7 7,4	70 68	94 93	68 54	15 7	1 0
15	B 87	4443-4205	TORGAU	Torgau Eilenburg	362 362	70 70	3799 3626	84,1 94,3	13,6 12,5	70 75	65 89	4 4	1 3	1 2	77,9 81,7	10,9 9,6	615 584	70,6 71,2	7,4 7,3	69 69	97 97	45 46	13 13	2 1
16	B 169	4844-4206	DÖBELN	Riesa Döbeln	358 358	100 100	4616 4633	70,3 75,9	15,6 12,7	87 89	69 91	30 37	2 3	0 0	66,1 71,5	16,0 9,5	664 656	66,2 67,3	11,5 7,6	77 76	87 98	82 88	38 31	7 5
17	B 6	4846-4207	MEISSEN	Oschatz Meißen	342 341	70 70	4312 4355	62,1 55,5	10,5 8,6	73 65	52 23	6 1	1 0	0 0	56,0 52,6	11,3 8,2	329 325	59,4 55,7	7,8 6,7	68 64	92 82	45 24	7 2	1 0
18	B 97	4551-4208	HOYERSWERDA	Hoyerswerda Bernsdorf	361 361	50 50	4368 4404	50,7 52,7	5,5 6,4	58 59	3 9	0 0	0 0	49,5 50,2	5,8 6,2	236 243	50,4 50,8	6,4 6,2	58 58	59 60	2 3	0 0	0 0	
21	B 2	4740-4235	MARKKLEEBERG SÜD	Leipzig Gera	308 308	100 100	18409 18298	101,7 103,0	12,9 12,8	116 119	100 100	96 97	53 58	7 8	86,7 87,5	10,9 11,0	1648 1614	77,2 78,3	8,4 8,6	87 87	100 100	98 99	75 78	43 49
23	B 6	4851-4212	BISCHOFSWERDA	Bautzen Bischofswerda	363 363	100 100	3850 3797	61,4 59,6	9,4 9,5	71 69	53 44	3 3	0 0	0 0	55,3 55,8	8,8 7,3	174 161	54,5 53,8	8,4 7,7	63 62	75 70	22 19	2 2	0 0
26	B 101	5145-4215	FREIBERG	Freiberg Brand-Erbisdorf	357 357	70 70	7274 7127	55,9 57,1	9,0 9,4	66 67	29 34	1 1	0 0	0 0	52,0 51,4	9,4 8,1	386 389	53,4 52,7	8,4 7,7	61 60	72 65	16 14	1 2	0 0
27	B 101	5442-4216	AUE	Aue Lauter/Sa.	346 346	100 70	8182 8015	66,1 62,7	8,5 8,3	76 70	80 68	4 1	0 0	0 0	61,9 55,8	8,3 8,9	379 388	60,0 50,8	8,1 11,2	68 63	91 58	53 21	7 2	0 0
28	B 172	5049-4217	HEIDENAU	Pirna Dresden	359 359	60 60	7447 7790	56,8 59,2	6,2 6,3	64 67	25 41	0 0	0 0	0 0	54,4 55,6	5,7 5,5	289 282	53,3 55,6	6,5 5,8	59 62	75 87	10 18	0 1	0 0
39	B 170	5048-4218	POSSENDORFER BERG	Dresden Dippoldiswalde	361 361	40 50	6250 6157	41,1 59,7	7,2 9,4	46 69	1 46	0 2	0 0	0 0	40,5 50,9	6,6 7,3	230 232	40,8 44,9	6,8 10,0	48 56	5 31	1 5	0 1	0 0
46	B 95	5544-4224	HAMMER- UNTERWIESENTHAL	Annaberg-B. Oberwiesenthal	330 330	50 50	1476 1441	57,4 55,8	10,0 8,8	67 65	33 25	2 1	0 0	0 0	54,4 53,7	7,9 6,6	80 84	55,4 53,8	9,4 8,2	64 60	80 75	22 15	5 3	2 1
52	B 107	4842-4225	GROSSBOTHEN	Grimma Rochlitz	0 183	50 50											99	49,1	7,3	57	46	4	1	0
54	B 173	5241-4227	MÜLSEN ST. JACOB	Lichtenstein/Sa. Zwickau	320 320	70 70	2329 2359	85,5 89,4	13,7 14,4	99 112	97 98	67 77	12 19	1 2	78,3 81,2	10,7 10,8	179 183	71,4 71,9	8,6 8,7	80 82	98 98	94 94	55 56	14 18
68	B 6	4641-4229	GERICHSHAIN	Borsdorf Machern	358 358	100 100	5699 5995	75,0 77,2	17,5 15,8	92 93	77 86	39 43	7 6	1 1	67,4 71,0	15,9 13,6	379 467	61,2 62,5	14,2 13,7	76 77	74 75	61 61	27 33	7 0

Nr.	Straße	Zählstelle auf Bundesstraße		IN-Richtung	GT°	V _{zul}	LV								Bus+PkwA		SGV									
		Nummer	Name				GG-Richtung	GT°	Kfz/24h	Geschwindigkeit [km/h]			Häufigkeit [%]				Geschw. [km/h]		Kfz/24h	Geschwindigkeit [km/h]			Häufigkeit [%]			
										V _m	s	V ₈₅	>60	>80	>100	>120	V _m	s		V _m	s	V ₈₅	>50	>60	>70	>80
70	B 173	4947-4231	GRUMBACH	Kesselsdorf	359	100	4559	75,8	12,0	88	91	34	2	0	70,7	10,7	341	63,6	9,4	74	94	63	24	4		
				Herzogswalde	358	100	4588	75,8	11,2	87	95	30	2	0	71,0	8,5	334	67,3	7,6	76	98	89	31	5		
71	B 173	5538-4233	GROSSZÖBERN	Pirk	353	70	1013	57,1	9,5	67	32	2	0	49,5	12,1	51	53,0	11,5	63	72	20	3	1			
				LG Bayern	354	70	888	54,1	9,1	64	21	1	0	0	48,9	9,1	41	47,7	9,7	58	45	8	1	0		
72	B 169	5044-4230	HAINICHEN	Hainichen	355	100	1741	71,7	10,9	82	92	17	1	0	68,6	9,7	203	66,4	8,7	75	97	85	28	4		
				Frankenberg	356	100	1603	72,0	11,6	83	91	19	2	0	68,7	9,4	219	65,8	7,7	74	97	83	24	4		
73	B 173	5340-4232	LICHTENTANNE	Zwickau	339	70	3550	52,9	7,6	60	14	0	0	50,0	7,6	281	51,4	6,6	59	59	7	1	0			
				Schönfels	338	70	3486	55,6	8,6	65	26	1	0	0	49,2	9,9	265	52,6	7,2	59	70	12	1	0		
96	B 171	5345-4296	ZÖBLITZ	Marienberg	362	50	1185	55,8	8,4	65	26	1	0	50,8	8,5	68	50,9	11,3	60	62	13	2	0			
				Oberhau	306	50	1226	56,2	8,5	65	27	1	0	0	53,2	6,9	64	50,2	10,6	60	58	13	2	0		
97	B 172	5050-4297	KÖNIGSTEIN	Dresden	331	50	3580	52,4	6,6	59	9	0	0	49,2	8,1	99	51,6	7,2	59	65	7	1	0			
				BG Tschechien	332	50	3579	52,0	6,6	59	9	0	0	0	50,3	5,8	98	51,3	6,3	58	60	6	1	0		
98	B 173	5143-4298	CHEMNITZ- HILBERSDORF	Freiberg	266	50	6827	52,3	7,5	59	10	0	0	38,7	13,1	208	48,7	8,0	57	47	4	0	0			
				Chemnitz	266	50	6907	53,8	6,8	60	13	0	0	0	44,7	9,2	225	51,8	6,8	59	65	7	1	0		
104	B 169	5441-4267	HUNDSHÜBEL (OU)	Schneeberg	357	70	1492	83,8	15,5	99	94	60	12	1	78,1	16,5	99	67,6	10,4	78	95	83	38	10		
				Auerbach/Vogtl.	357	70	1582	85,4	15,4	100	95	66	14	2	75,3	11,2	99	67,9	10,1	78	95	82	41	10		

4.3 Geschwindigkeiten auf Staatsstraßen (Mo-So)

Nr.	Straße	Zählstelle auf Staatsstraße		IN-Richtung GG-Richtung	GT° GT°	V _{zul} [km/h]	LV							Bus+PkwA		SGV								
		Nummer	Name				DTV° Kfz/24h	Geschwindigkeit [km/h]			Häufigkeit [%]				Geschw. [km/h]		DTV° Kfz/24h	Geschwindigkeit [km/h]			Häufigkeit [%]			
								V _m	s	V ₈₅	>60	>80	>100	>120	V _m	s		V _m	s	V ₈₅	>50	>60	>70	>80
25	S 243	5143-4214	RÖHRSDORF	Chemnitz	362	100	5830	80,3	12,9	93	95	50	5	1	72,7	10,7	282	69,6	9,2	79	98	89	45	12
				Leipzig	362	100	6139	77,3	12,3	89	94	38	3	0	69,2	9,7	294	66,6	8,4	76	97	82	30	5
29	S 242	5042-4251	HARTMANNSDORF	Burgstädt	361	50	3420	51,7	8,7	60	14	0	0	0	49,6	7,8	173	48,9	7,7	57	45	5	1	0
				Limbach-Oberfr.	361	50	3420	53,6	7,1	60	14	0	0	0	51,1	6,0	197	50,6	7,5	58	52	8	1	0
30	S 302	5539-4266	SCHÖNECK	Klingenthal	359	70	1350	72,0	12,3	84	88	21	2	0	63,1	11,7	54	57,3	12,9	69	71	45	13	2
				Oelsnitz	359	70	1360	78,7	14,8	94	91	46	7	1	67,7	12,0	54	64,7	10,3	76	92	74	27	7
31	S 309	5638-4253	TIEFENBRUNN	Adorf	149	100	849	76,8	12,5	89	92	39	3	0	67,6	13,5	20	60,7	12,9	73	82	56	20	4
				Tiefenbrunn	149	100	838	79,3	13,4	93	93	48	5	0	71,6	11,7	21	63,2	11,9	77	86	63	29	8
32	S 100	4852-4254	PRISCHWITZ	Bautzen	338	100	1665	66,9	11,5	78	73	12	1	0	63,4	9,7	189	57,9	9,8	68	81	43	7	1
				Kamenz	338	100	1603	71,3	10,6	82	88	18	1	0	65,5	8,0	177	62,7	8,0	70	95	65	15	2
34	S 95	4651-4261	WITTICHENAU 2	Hoyerswerda	352	50	2074	59,0	11,0	70	41	4	0	0	55,6	10,7	236	54,9	8,6	64	77	24	2	0
				Kamenz	352	50	2106	65,0	10,2	76	70	6	0	0	59,3	8,3	230	57,4	8,0	66	86	38	3	0
35	S 87	4745-4257	RIESA	Riesa	359	100	1748	86,6	15,4	101	96	69	15	2	77,7	12,9	63	69,6	10,4	79	97	89	44	13
				Meißen	358	100	1708	87,6	14,4	110	97	73	15	1	77,9	10,5	46	69,1	10,9	80	95	86	44	14
36	S 36	4843-4258	MINKWITZ	Leisnig	355	100	2297	65,9	9,0	76	78	5	0	0	60,4	13,2	164	60,3	9,4	69	93	54	9	1
				Hartha	355	100	2305	61,8	10,5	73	54	5	0	0	58,1	10,7	157	56,1	9,6	66	82	30	5	1
37	S 38	4741-4262	GROSSPÖSNA	Leipzig	357	100	4458	74,2	10,1	85	94	25	1	0	70,5	8,8	154	66,0	8,6	75	97	83	25	5
				Grimma	357	100	4556	76,5	9,9	87	96	33	1	0	70,9	7,8	160	66,9	8,0	76	97	86	32	5
38	S 24	4543-4260	SITZENRODA	Torgau	361	60	1367	65,7	9,9	77	72	7	0	0	60,6	10,4	121	58,8	7,7	67	91	42	5	1
				Dahlen	360	60	1375	65,7	9,6	76	74	7	0	0	60,0	10,3	117	59,5	7,9	68	92	48	6	1
64	S 177	5049-4264	SACHSENBRÜCKE	Dresden-Ross.	355	100	6042	100,9	13,4	116	100	96	48	7	87,2	11,2	388	80,6	7,6	88	100	99	90	59
				Pirna	355	100	6035	101,7	13,6	118	100	96	51	8	87,8	10,5	345	81,3	7,3	88	100	99	91	63

Nr.	Straße	Zählstelle auf Staatsstraße		IN-Richtung GG-Richtung	GT° GT°	V _{zul} [km/h]	LV							Bus+PkwA		SGV								
		Nummer	Name				DTV° Kfz/24h	Geschwindigkeit [km/h]			Häufigkeit [%]				Geschw. [km/h]		DTV° Kfz/24h	Geschwindigkeit [km/h]			Häufigkeit [%]			
								V _m	s	V ₈₅	>20	>30	>40	>50	V _m	s		V _m	s	V ₈₅	>20	>30	>40	>50
33	S 165	5051-4255	KIRNITZSCHTAL	Sebnitz	360	50	750	40,0	8,1	49	98	93	47	9	37,6	7,8	24	38,5	10,0	49	95	87	41	7
				Bad Schandau	360	50	711	37,9	7,8	48	98	88	35	6	37,1	6,0	23	37,0	8,0	48	96	87	29	4

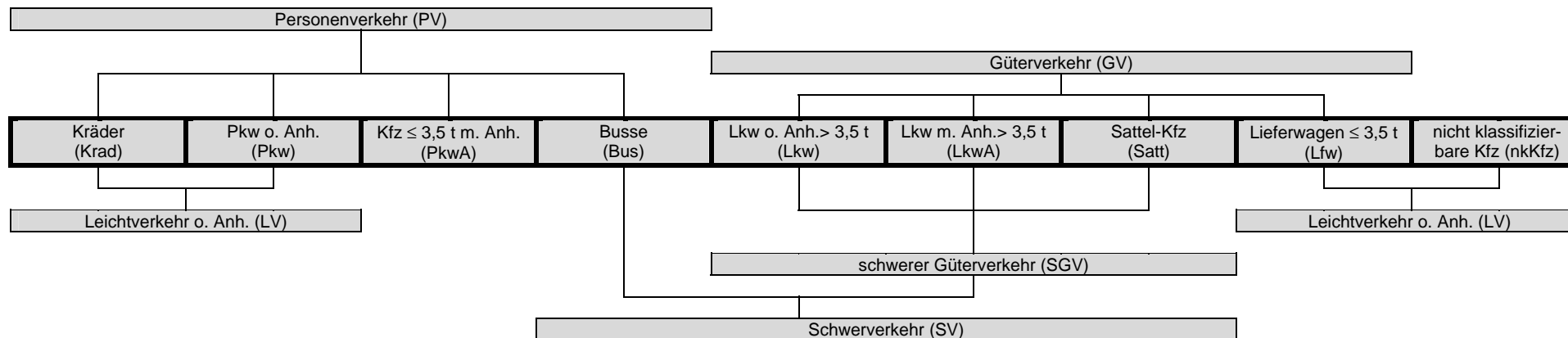
4.4 Geschwindigkeiten an Grenzübergängen (Mo-So)

Nr.	Straße	Zählstelle auf Bundesautobahn		IN-Richtung	GT°	V _{zul} [km/h]	LV							Bus+PkwA		SGV										
		Nummer	Name				GG-Richtung	GT°	Kfz/24h	Geschwindigkeit [km/h]			Häufigkeit [%]				Geschw. [km/h]		Kfz/24h	Geschwindigkeit [km/h]			Häufigkeit [%]			
										V _m	s	V ₈₅	>80	>100	>130	>160	V _m	s		V _m	s	V ₈₅	>70	>80	>90	>100
40	A 4	4856-4112	LUDWIGSDORF (GÜG)	BG Polen	55	80	5279	95,9	16,3	115	87	37	3	0	86,7	11,0	2357	84,8	7,4	93	98	81	20	2		
				Bautzen	55	80	3505	96,9	16,7	116	86	39	4	0	84,6	11,5	1955	80,2	8,8	89	89	56	11	2		
94	A 17	5149-4122	BREITENAU-SCHÖNWALD (GÜG)	Dresden	322	100	2868	124,0	21,6	148	99	89	36	6	93,8	10,1	2221	85,1	7,0	90	98	88	12	2		
				Prag	327	100	2716	130,5	23,1	155	99	92	48	11	97,5	10,5	2117	87,5	6,5	95	99	96	27	3		

Nr.	Straße	Zählstelle auf Bundesstraße		IN-Richtung	GT°	V _{zul} [km/h]	LV							Bus+PkwA		SGV										
		Nummer	Name				GG-Richtung	GT°	Kfz/24h	Geschwindigkeit [km/h]			Häufigkeit [%]				Geschw. [km/h]		Kfz/24h	Geschwindigkeit [km/h]			Häufigkeit [%]			
										V _m	s	V ₈₅	>20	>30	>40	>50	V _m	s		V _m	s	V ₈₅	>20	>30	>40	>50
41	B 92	5839-4219	SCHÖNBERG (GÜG)	Adorf	358	50	844	55,4	8,8	>50	100	98	96	80	49,7	7,9	110	46,7	6,8	>50	100	98	88	29		
				BG Tschechien	358	50	762	56,9	9,0	>50	100	97	96	84	51,1	7,6	121	49,7	6,9	>50	100	99	93	50		
42	B 95	5543-4220	OBERWIESENTHAL (GÜG)	Oberwiesenthal	71	30	585	37,9	12,3	>50	99	81	50	24	34,1	10,2	26	37,7	12,2	>50	97	85	59	17		
				BG Tschechien	72	30	790	45,6	9,4	>50	100	97	82	41	41,2	8,2	18	45,1	12,5	>50	99	95	85	66		
43	B 174	5445-4221	REITZENHAIN (GÜG)	Marienberg	339	60	1902	61,3	9,0	>50	100	100	99	91	60,7	9,6	438	57,3	10,6	>50	100	97	93	83		
				BG Tschechien	336	50	1881	60,6	8,7	>50	100	100	99	92	60,1	8,9	464	58,4	11,4	>50	100	97	93	83		
55	B 170	5248-4228	ALTENBERG (GÜG)	BG Tschechien	331	50	1273	57,8	10,4	>50	100	100	99	78	56,9	9,5	7	55,3	12,4	>50	100	97	89	68		
				Altenberg	331	50	1285	58,5	9,5	>50	100	100	99	83	58,3	7,8	8	56,3	10,5	>50	100	98	91	74		
45	B 172	5151-4223	SCHMILKA (GÜG)	BG Tschechien	353	50	1268	52,4	9,0	>50	99	98	95	62	50,2	7,9	7	50,5	6,4	>50	100	99	91	50		
				Bad Schandau	348	50	1276	44,7	6,9	>50	99	98	79	18	41,4	5,3	7	42,9	5,1	50	100	94	70	12		

Nr.	Straße	Zählstelle auf Staatsstraße		IN-Richtung	GT°	V _{zul} [km/h]	LV							Bus+PkwA		SGV										
		Nummer	Name				GG-Richtung	GT°	Kfz/24h	Geschwindigkeit [km/h]			Häufigkeit [%]				Geschw. [km/h]		Kfz/24h	Geschwindigkeit [km/h]			Häufigkeit [%]			
										V _m	s	V ₈₅	>20	>30	>40	>50	V _m	s		V _m	s	V ₈₅	>20	>30	>40	>50
63	S 304	5640-4263	KLINGENTHAL	Klingenthal	329	50	2147	33,8	6,3	40	98	74	14	1	32,7	5,8	16	31,5	8,0	40	92	63	10	1		
				Grenze(CS)	312	50	2153	38,3	5,8	48	100	94	36	2	35,5	4,2	9	34,6	8,8	47	95	71	22	3		
99	S 306	5739-4299	BAD ELSTER / BÄRENLOH GÜG	Bad Elster	335	50	212	46,2	11,3	>50	98	93	75	35	42,8	9,8	1	25,0	12,2	46	50	26	17	6		
				BG Tschechien	336	50	220	45,6	9,8	>50	99	95	73	31	43,2	8,1	1	31,0	13,3	48	77	55	28	6		
100	S 308	5639-4265	EBMATH / HRANICE GÜG	Oelsnitz	348	50	1348	51,2	10,0	20	16	3	0	0	49,8	9,3	15	48,6	11,6	29	52	10	0	0		
				BG Tschechien	347	50	1335	52,5	9,3	21	17	3	0	0	50,1	9,4	14	51,1	10,7	31	63	17	0	0		

5 FAHRZEUGARTEN UND FAHRZEUGGRUPPEN



6 ABKÜRZUNGEN

*	Wert geschätzt	+	Daten nicht plausibel
O	Daten mit denen des Vorjahres nicht vergleichbar	-	keine Daten des Vorjahres vorhanden
BG	Bundesgrenze	LG	Landesgrenze
GÜG	Grenzübergang	FS	Anzahl Fahrstreifen an der Zählstelle
GT	Anzahl Tage mit mindestens 12 auswertbaren Stundenwerten	GT°	Anzahl Tage mit vollständiger plausibler Registrierung
DTV	durchschnittliche tägliche Verkehrsstärke in Kfz/24h	DTV°	DTV, nur der Kfz, deren Geschwindigkeit registriert wurde, in Kfz/24h
Q _{max}	höchste tägliche Verkehrsstärke in Kfz/24h	q _{max}	höchste stündliche Verkehrsstärke in Kfz/h
M _t	mittlere stündliche Verkehrsstärke zwischen 6:00 und 22:00 Uhr in Kfz/h	M _n	mittlere stündliche Verkehrsstärke zwischen 22:00 und 6:00 Uhr in Kfz/h
p _t	Anteil Schwerverkehr an M _t zwischen 6:00 und 22:00 Uhr in %	p _n	Anteil Schwerverkehr an M _n zwischen 22:00 und 6:00 Uhr in %
V _{zul}	zulässige Höchstgeschwindigkeit in km/h (R: Richtgeschwindigkeit)	V _m	mittlere Geschwindigkeit in km/h
V ₈₅	Geschwindigkeit, die von 85% aller Kfz nicht überschritten wird, in km/h	V ₁₅	Geschwindigkeit, die von 15% aller Kfz nicht überschritten wird, in km/h
S	Standardabweichung der mittleren Geschwindigkeit in km/h	>100	Überschreitungshäufigkeit von 100 km/h in %