




NL	Niederlassungsbereich des Landesamtes für Straßenbau und Verkehr
lfd.Nr.	Reihung der netzklassenbezogenen Dringlichkeit  Dringlichkeit I  Dringlichkeit II  Dringlichkeit III
Straße	Straßenklasse (Staatsstraße) und Straßennummer
ASB-Nr	Bauwerksnummer nach Anweisung Straßeninformationsbank, Segment Bauwerksdaten
int_BW-Nr.	verwaltungsinterne Bauwerksnummer
Ort	nächstgelegene Ortschaft
Kreis	zugeordneter Landkreis: BZ ... Bautzen ERZ ... Erzgebirgskreis GR ... Görlitz L ... Leipzig MEI ... Meißen MSN ... Mittelsachsen NSN ... Nordsachsen SSOE ... Sächsische Schweiz Osterzgebirge V... Vogtland Z ... Zwickau
Bauwerksart	Art der Bauwerkskonstruktion
Baujahr	Jahr der Herstellung
Länge	Länge des Bauwerks in m
mittl. Höhe	mittlere Höhe des Stützbauwerks in m
Breite	Breite des Brückenbauwerks in m
Fläche	Fläche des Bauwerks in m2
von NK	Anfang des Bauwerks - von Netzknoten (oben/unten: Zusatzangabe zur Lage)
nach NK	Ende des Bauwerks - nach Netzknoten (oben/unten: Zusatzangabe zur Lage)
ZN	Zustandsnote
SKZ	Substanzkennzahl
Tragfähigkeit	Tragfähigkeitsklasse/Brückenklasse nach DIN 1072
Netzklasse	Netzklasse (Zuordnung nach Analysenetzdaten 2017) S1 ... Kernetz S2 ... erweitertes Kernetz S3 ... sonstiges Netz