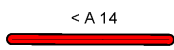

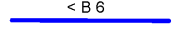
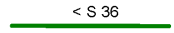








# Zeichenerklärung

## Verkehrsnetz

	Bundesautobahn mit Bezeichnung und Stationierungsrichtung
	geplante Bundesautobahn
	Bundesstraße mit Bezeichnung und Stationierungsrichtung
	Staatsstraße mit Bezeichnung und Stationierungsrichtung
	Kreisstraße







## Grenzen

	SBA-Grenze
	Landesgrenze
	Anfang- bzw Ende des Zuständigkeitsbereiches
	Nummer der AM mit Bezeichnung
	Grenzübergang

## Orte

Thum	Stadt
FREIBERG	Kreisstadt
DRESDEN	kreisfreie Stadt

## Umleitungen

	Bedarfsumleitung
 	Nummer der Bedarfsumleitung mit integriertem Richtungspfeil
	Autobahnanschlussstelle mit Betriebskilometerangabe
	Autobahndreieck mit Betriebskilometerangabe
	Autobahnkreuz mit Betriebskilometerangabe



Maßstab 1 : 200 000

## Impressum

### Herausgeber:

Hrsg. im Auftrag des Sächsischen Staatsministeriums für  
Wirtschaft, Arbeit und Verkehr,  
durch die LIST GmbH Rochlitz

### Datengrundlage:

Straßeninformationsbank Sachsen  
Stand Straßennetz: 01.01.2017

Diese Karte ist gesetzlich geschützt. Vervielfältigung nur mit Erlaubnis der LIST GmbH. Als Vervielfältigung gelten z. B. Nachdruck, Fotokopie, Mikroverfilmung, Digitalisierung, Scannen sowie Speicherung auf Datenträger.

Änderungen und thematische Ergänzungen durch den Herausgeber.

Jede weitere Vervielfältigung bedarf der Erlaubnis des Landesvermessungsamtes Sachsen.

Diesem Produkt liegen Daten des Amtlichen Topographisch-Kartographischen Informationssystems ATKIS® zugrunde.

© Sächsisches Staatsministerium für Wirtschaft, Arbeit und Verkehr, Dresden 2017