




















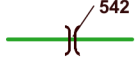


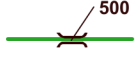






Zeichenerklärung

	A 17 > Bundesautobahn mit Bezeichnung und Stationierungsrichtung		B 172 > Bundesstraße in Gemeindebaulast		B 172 > 2-bahnige Bundesstraße
	B 172 > Bundesstraße mit Bezeichnung und Stationierungsrichtung		S 173 > Staatsstraße in Gemeindebaulast		S 177 > 2-bahnige Staatsstraße
	S 171 > Staatsstraße mit Bezeichnung und Stationierungsrichtung		K 8772 > Kreisstraße in Gemeindebaulast		K 6708 > 2-bahnige Kreisstraße
	K 8741 > Kreisstraße mit Bezeichnung und Stationierungsrichtung		Netznoten mit Nummer		Straßengrenz- übergang
	Nummer des Messischblattes		Bahnlinie mit Bahnhof		Eisenbahngrenz- übergang
2.096	Abschnittslänge		Hochspannungsleitung		Wasserstraßengrenz- übergang
	Freie Strecke in der Baulast der Bundesrepublik Deutschland bzw. des Freistaates Sachsen mit Unterhaltungslast bei der LH Dresden; per UI-Vereinbarung an den Landkreis Sächs. Schweiz - Osterzgebirge übertragen		Ortsdurchfahrt		Staatsgrenze
	Wohnbauflächen, Gebäude; Kerngebiete der Siedlungsflächen		Brücke oberhalb der Fahrbahnoberkante mit Bauwerksnummer		Landesgrenze
	Höhenlinien		Brücke unterhalb der Fahrbahnoberkante mit Bauwerksnummer		Kreisgrenze
			Gewässer		Gemeindegrenze
					Wald, Forst, Gehölz

Maßstab 1 : 50 000



Impressum

Herausgeber:

Sächsisches Staatsministerium für
Wirtschaft, Arbeit und Verkehr

Entwicklung, Redaktion und Erstellung:

LIST GmbH, Abteilung 4 -
IT-Service, Software-/ Fachverfahrensentwicklung

Datengrundlage:

Straßeninformationsbank Sachsen
Stand Straßennetz: 01.01.2020

Diese Karte ist gesetzlich geschützt. Vervielfältigung nur mit Erlaubnis des Herausgebers. Als Vervielfältigung gelten z.B. Nachdruck, Fotokopie, Mikroverfilmung, Digitalisierung, Scannen sowie Speicherung auf Datenträger.
Kartengrundlage: TK 1 : 50 000 und ATKIS Basis-DLM (Staatsbetrieb Geobasisinformation und Vermessung Sachsen [GeoSN], dl-defby-2-0); Änderungen und thematische Ergänzungen durch den Herausgeber.