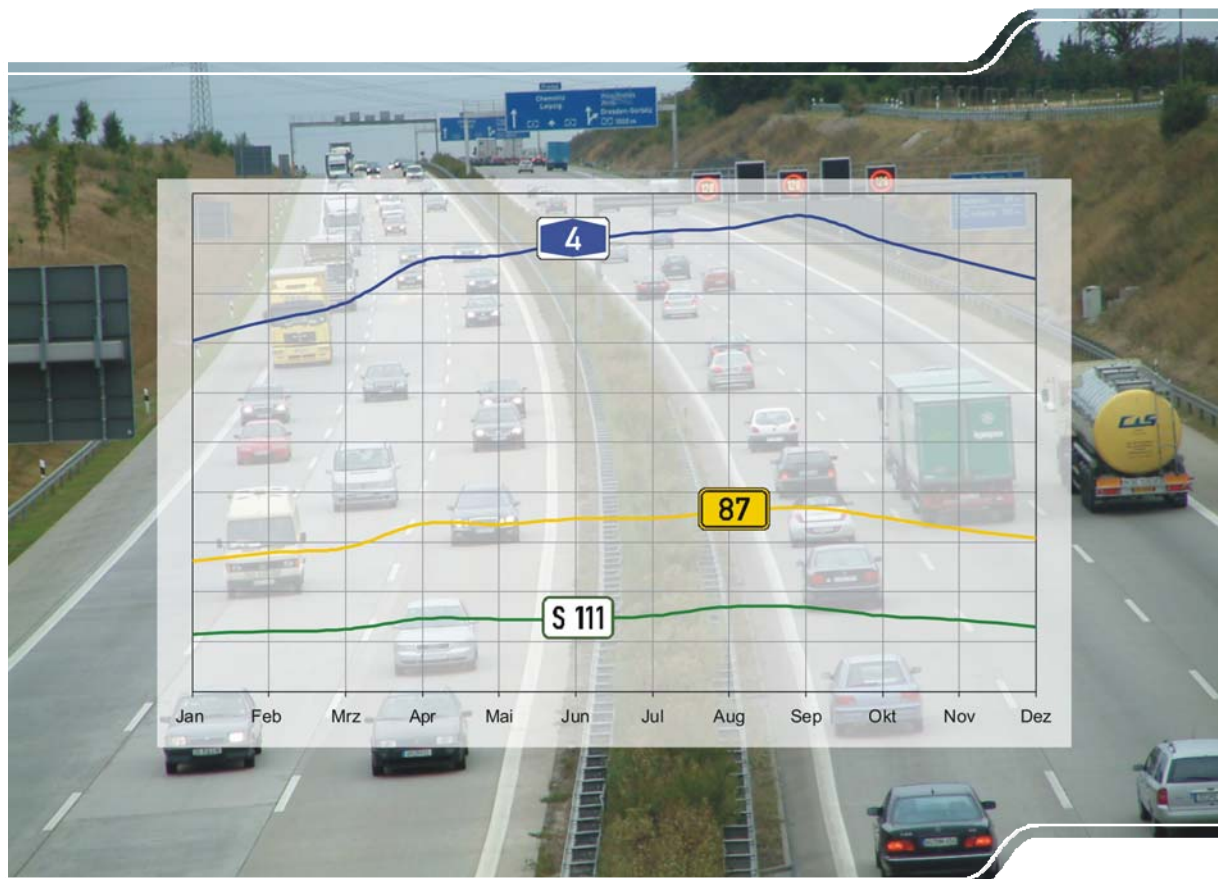


# Automatische Straßenverkehrszählungen im Freistaat Sachsen

Januar - Dezember 2010



# INHALTSVERZEICHNIS

<b>1</b>	<b>ERGEBNISSE AUF EINEN BLICK</b>	<b>3</b>
1.1	Verkehrsstärken	3
1.2	Geschwindigkeiten	3
1.3	Spitzenwerte der Verkehrsstärke	3
<b>2</b>	<b>ÜBERSICHT ZU DEN DAUERZÄHLSTELLEN</b>	<b>4</b>
2.1	Lage der Dauerzählstellen und Verkehrsstärken	4
2.2	Übersichtskarte	6
<b>3</b>	<b>VERKEHRSTÄRKEN</b>	<b>7</b>
3.1	Durchschnittliche und maximale Verkehrsstärken aller Tage (Mo-So)	7
3.2	Durchschnittliche Verkehrsstärken nach Tagesgruppen und Tag/Nacht-Werte	14
3.3	Durchschnittliche Verkehrsstärken aller Tage (Mo-So) nach Fahrzeugarten	21
<b>4</b>	<b>GESCHWINDIGKEITEN</b>	<b>28</b>
4.1	Geschwindigkeiten auf Bundesautobahnen (Mo-So)	28
4.2	Geschwindigkeiten auf Bundesstraßen (Mo-So)	29
4.3	Geschwindigkeiten auf Staatsstraßen (Mo-So)	31
4.4	Geschwindigkeiten an Grenzübergängen (Mo-So)	32
<b>5</b>	<b>FAHRZEUGARTEN UND FAHRZEUGGRUPPEN</b>	<b>33</b>
<b>6</b>	<b>ABKÜRZUNGEN</b>	<b>33</b>

**Herausgeber:** Sächsisches Staatsministerium für Wirtschaft, Arbeit und Verkehr, Abteilung Verkehr, Dresden

**Redaktion:** LISt Gesellschaft für Verkehrswesen und ingenieurtechnische Dienstleistungen mbH, Rochlitz

**Auswertung und Herstellung:** Büro für Angewandte Statistik, Aachen

# 1 ERGEBNISSE AUF EINEN BLICK

## 1.1 Verkehrsstärken

Straßenklasse	DTV (Mo-So)			DTV (Mo-Fr)		
	[Kfz/24h]	Änderung 10/09	Anteil SV am DTV	[Kfz/24h]	Änderung 10/09	Anteil SV am DTV
Bundesautobahnen <sup>1</sup>	40260	+ 1,4%	16,7%	42865	+ 1,3%	20,5%
Bundesstraßen (freie Strecken)	7285	- 1,4%	9,6%	7965	- 1,2%	11,6%
Staatsstraßen (freie Strecken)	3175	- 1,4%	7,6%	3500	- 1,1%	9,3%

Straße / Abschnitt	DTV (Mo-So)			DTV (Mo-Fr)		
	[Kfz/24h]	Änderung 10/09	Anteil SV Am DTV	[Kfz/24h]	Änderung 10/09	Anteil SV Am DTV
BAB A 4 (E 40) (LG Thüringen – AK Chemnitz)	35360	+ 0,9%	14,9%	37940	+ 0,9%	18,1%
BAB A 4 (E 40) (AK Chemnitz – AD Dresden-Nord)	68030	+ 0,2%	15,6%	71650	+ 0,3%	19,2%
BAB A 4 (E 40) (AD Dresden-Nord – Bundesgrenze)	29045	+ 3,5%	19,6%	31247	+ 3,7%	23,5%
BAB A 13 (E 55) (AD Dresden-Nord – LG Brandenburg)	36560	+ 0,8%	13,9%	37955	+ 1,2%	17,5%
BAB A 14 (AK Schkeuditzer Kreuz – AD Nossen)	39110	+ 0,1%	18,4%	42515	- 0,2%	22,2%
BAB A 17 (E 55) (AD Dresden-West – Bundesgrenze)	22990	+ 2,2%	29,1%	25035	+ 2,2%	33,4%
BAB A 38 (LG Sachsen-Anhalt – AD Parthenaue)	26060	+ 9,8%	16,3%	28665	+ 9,5%	19,6%
BAB A 72 (E 441) (LG Bayern – AK Chemnitz)	42150	+ 1,3%	15,1%	44040	+ 1,9%	18,6%

<sup>1</sup> DTV Werte inklusive Neubaustrecken der A 17 und A 38

## 1.2 Geschwindigkeiten

Geschwindigkeits-Mess-Stelle	V <sub>zul</sub> an der Mess-Stelle [km/h]		V <sub>85</sub> an der Mess-Stelle [km/h]			
	IN-Richtung	GG-Richtung	LV		SGV	
			IN-Richtung	GG-Richtung	IN-Richtung	GG-Richtung
Rothschönberg (A 4) IN-Ri.: Dresden; GG-Ri.: Chemnitz	keine Begrenzung	keine Begrenzung	>160	>160	92	93
Schönfeld (A 13) IN-Ri.: Berlin; GG-Ri.: Dresden	130	130				
Radefeld (A 14) IN-Ri.: Leipzig; GG-Ri.: Halle	130	130	134	131	89	89
Heinersgrün (A 72) IN-Ri.: Chemnitz; GG-Ri.: Hof	keine Begrenzung	keine Begrenzung				
Markkleeberg Süd (B 2) IN-Ri.: Leipzig; GG-Ri.: Gera	100	100	117	118	87	87
Röhrsdorf (S 243) IN-Ri.: Chemnitz; GG-Ri.: Leipzig	100	100	90	88	78	76
Heidenau (B 172) IN-Ri.: Pirna; GG-Ri.: Dresden	60	60	64	67	59	62

## 1.3 Spitzenwerte der Verkehrsstärke

Zählstelle	Q <sub>max</sub> [Kfz/24h]	am...	DTV (Mo-So) [Kfz/24h]
AD Dresden-Nord (W)	129 377	Fr, 21.05.	89 293
Rothschönberg (A 4)	119 235	Fr, 21.05.	79 869
Schönfeld (A 13)	*48 730	Fr, 20.08.	*32 426
Radefeld (A 14)	73 968	Fr, 1.10.	51 048
Heinersgrün (A 72)	*55 587	Fr, 21.05.	*36 044
Markkleeberg Süd (B 2)	53 705	Fr, 7.05.	37 948
Heidenau (B 172)	23 387	Di, 17.08.	14 849
Röhrsdorf (S 243)	17 489	Mo, 20.12.	13 160

DTV	Durchschnittliche tägliche Verkehrsstärke	* Wert geschätzt
Q <sub>max</sub>	höchste tägliche Verkehrsstärke	
V <sub>zul</sub>	Zulässige Höchstgeschwindigkeit	
V <sub>85</sub>	Geschwindigkeit, die von 85% aller Kfz nicht überschritten wird	
SV	Schwerverkehr (Lkw mit/ohne Anhänger, Sattel-Kfz, Busse)	
LV	Leichtverkehr ohne Anhänger (Pkw, Lieferwagen, Kräder, nicht klassifizierbare Kfz)	
SGV	schwerer Güterverkehr (Lkw mit/ohne Anhänger, Sattel-Kfz)	

## 2 ÜBERSICHT ZU DEN DAUERZÄHLSTELLEN

### 2.1 Lage der Dauerzählstellen und Verkehrsstärken

Nr.	Straße	Zählstelle auf Bundesautobahnen		DTV (Mo-So) [Kfz/24h]	
		Nummer	Name	Kfz	SV
1	A 14	4539-4101	RADEFELD	51048	8670
2	A 14	4742-4102	AMMELSHAIN	*42871	*7361
3	A 14	4945-4103	CHOREN	33354	7056
5	A 4	4946-4105	ROTHSCHÖNBERG	79869	14258
6	A 4	5044-4106	GERSDORF	59048	9550
7	A 4	5142-4107	HOHENSTEIN	*38029	*5662
8	A 72	5242-4108	LEUKERSDORF	53229	6553
9	A 72	5637-4109	HEINERSGRÜN	*36044	*6070
10	A 4	4848-4120	DRESDEN-NORD (W)	89293	11528
22	A 13	4648-4111	SCHÖNFELD	*32426	*4879
47	A 72	5340-4113	HIRSCHFELD	38089	6091
48	A 72	5439-4114	GOSPERSGRÜN	44704	6762
49	A 4	4755-4115	KÖNIGSHAINER BERGE	*15033	*2826
50	A 4	4851-4116	BURKAU	33396	5945
51	A 4	4849-4117	WACHAU	41026	6956
56	A 17	4947-4118	GOMPITZ	46907	6974
58	A 4	4848-4121	AD DRESDEN-NORD (O)	54059	7676
59	A 13	4848-4119	AD DRESDEN-NORD (N)	42627	5440
60 <sup>2</sup>	A 38	4739-4150	LEIPZIG-SÜDWEST	23350	3947
61 <sup>2</sup>	A 38	4739-4151	KNAUTNAUNDORF	26305	4305
62 <sup>2</sup>	A 38	4740-4152	LEIPZIG-SÜD	27389	4350
65 <sup>2</sup>	A 38	4740-4153	KLEINSTÄDTLN	28387	4470
66 <sup>2</sup>	A 38	4740-4154	LEIPZIG-SÜDOST	24818	4129
74 <sup>2</sup>	A 14	4540-4163	LEIPZIG-NORD	51055	8106
75 <sup>2</sup>	A 14	4540-4162	BREITENFELD	53420	8777
76 <sup>2</sup>	A 14	4540-4161	SEEHAUSEN	43558	7335
78 <sup>2</sup>	A 14	4641-4158	ENGELSDORF	43282	7010
79 <sup>2</sup>	A 14	4641-4157	WOLFSHAIN	41604	6496
94 <sup>2</sup>	A 14	4641-4156	BEUCHA	45777	7847

Nr.	Straße	Zählstelle auf Bundesstraßen		DTV (Mo-So) [Kfz/24h]	
		Nummer	Name	Kfz	SV
11	B 92	5639-4201	ADORF	8314	668
12	B 174	5344-4202	MARIENBERG	6131	879
13	B 175	4942-4203	ROCHLITZ	3964	341
14	B 170	5148-4294	DIPPOLDISWALDE	8643	348
15	B 87	4443-4205	TORGAU	8851	1276
16	B 169	4844-4206	DÖBELN	11424	1510
17	B 6	4846-4207	MEISSEN	9477	736
18	B 97	4551-4208	HOYERSWERDA	9689	618
19	B 115	4755-4209	GÖRLITZ	*8025	*412
20	B 173	5242-4210	MITTELBACHER BERG	4389	263
21 <sup>1</sup>	B 2	4740-4235	MARKKLEEBERG SÜD	37948	3201
23	B 6	4851-4212	BISCHOWSWERDA	8831	467
24	B 6	4853-4213	KUBSCHÜTZ	9724	1209
26	B 101	5145-4215	FREIBERG	15159	890
27	B 101	5442-4216	AUE	16956	905
28	B 172	5049-4217	HEIDENAU	14849	611
39	B 170	5048-4218	POSSENDORFER BERG	13408	563
46	B 95	5544-4224	HAMMERUNTERWIESENTHAL	3003	174
52	B 107	4842-4225	GROSSBOTHEN	5462	323
53	B 169	5441-4226	HUNDSHÜBEL	3032	187
54	B 173	5241-4227	MÜLSEN ST. JACOB	5044	366
68	B 6	4641-4229	GERICHSHAIN	12847	815
70	B 173	4947-4231	GRUMBACH	9642	722
71	B 173	5538-4233	GROSSZÖBERN	1073	81
72	B 169	5044-4230	HAINICHEN	4456	544
73	B 173	5340-4232	LICHTENTANNE	8186	620
96 <sup>3</sup>	B 171	5345-4296	ZÖBLITZ	5167	314
97 <sup>3</sup>	B 172	5050-4297	KÖNIGSTEIN	7591	257
98 <sup>3</sup>	B 173	5143-4298	CHEMNITZ-HILBERSDORF	14068	508

<sup>1</sup> Neue Zählstelle ab Januar 2007 ersetzt MARKKLEEBERG (4234).

<sup>2</sup> Neue Zählstelle ab 2008

Nr.	Straße	Zählstelle auf Staatsstraßen		DTV (Mo-So) [Kfz/24h]	
		Nummer	Name	Kfz	SV
25	S 243	5143-4214	RÖHRSDORF	13160	723
29	S 242	5042-4251	HARTMANNSDORF	7481	343
30	S 302	5539-4252	ARNOLDSGRÜN	3041	142
31	S 309	5638-4253	TIEFENBRUNN	1850	42
32	S 100	4852-4254	PRISCHWITZ	3727	393
33	S 165	5051-4255	KIRNITZSCHTAL	1658	103
34	S 95	4651-4261	WITTICHENAU 2	3449	271
35	S 87	4745-4257	RIESA	3501	97
36	S 36	4843-4258	MINKWITZ	4879	322
37	S 38	4741-4262	GROSSPÖSNA	9553	407
38	S 24	4543-4260	SITZENRODA	3049	263
64	S 177	5049-4264	SACHSENBRÜCKE	12003	633

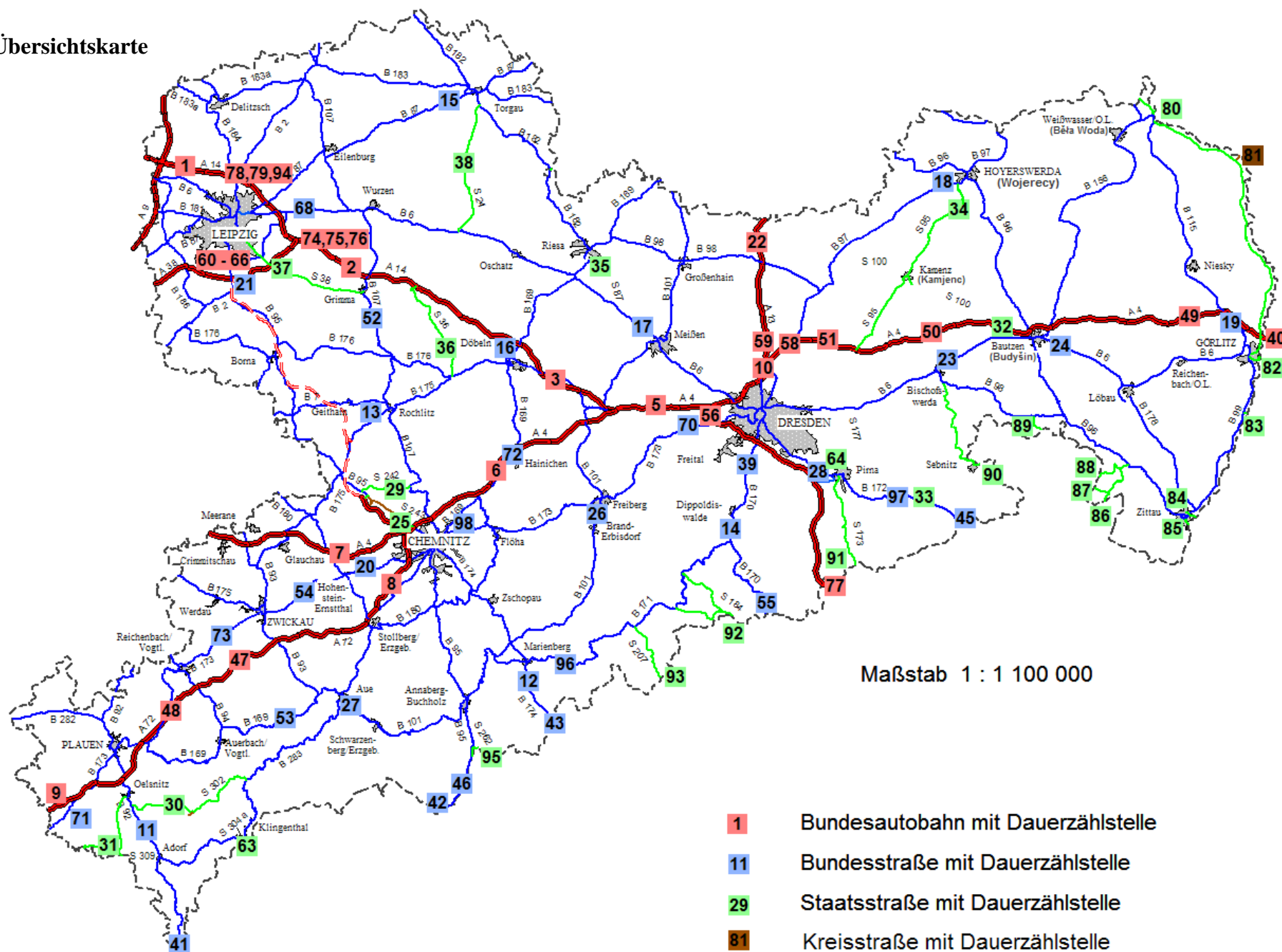
<sup>1</sup> Neue Zählstellen ab März 2006.

<sup>2</sup> Neue Zählstelle ab März 2007.

<sup>3</sup> Neue Zählstellen ab Juni 2007.

Nr.	Straße	Zählstelle an Grenzübergängen		DTV (Mo-So) [Kfz/24h]	
		Nummer	Name	Kfz	SV
40	A 4	4856-4112	LUDWIGSDORF (GÜG)	12405	3730
41	B 92	5839-4219	SCHÖNBERG (GÜG)	2115	286
42	B 95	5543-4220	OBERWIESENTHAL (GÜG)	1604	43
43	B 174	5445-4221	REITZENHAIN (GÜG)	4667	726
45	B 172	5151-4223	SCHMILKA (GÜG)	2361	16
55	B 170	5248-4228	ALTENBERG (GÜG)	1789	14
63	S 304	5640-4263	KLINGENTHAL	4500	23
77 <sup>2</sup>	A 17	5249-4122	BREITENAU-SCHÖNWALD (GÜG)	9973	4323
80 <sup>1</sup>	S 127	4454-4280	BAD MUSKAU	6563	47
81 <sup>1</sup>	K 841	4555-4281	PODROSCHE	714	17
82 <sup>1</sup>	S 125	4856-4282	GÖRLITZ-STADTBRÜCKE	6132	86
83 <sup>1</sup>	S 128	4955-4283	HAGENWERDER	1480	33
84 <sup>1</sup>	S 146	5155-4284	ZITTAU-CHOPINSTRASSE	2135	20
85 <sup>1</sup>	S 132	5154-4285	ZITTAU-FRIEDENSSTR.	6204	111
86 <sup>1</sup>	S 141	5053-4286	SEIFHENNERSD./WARNSD.	4074	43
87 <sup>1</sup>	S 139	5053-4287	SEIFHENNERSDORF/RUMB.	1324	12
88 <sup>1</sup>	S 148	5053-4288	NEUGERSDORF/RUMBURG	2268	797
89 <sup>1</sup>	S 116	4952-4289	SOHLAND	4112	8
90 <sup>3</sup>	S 154	5051-4290	SEBNITZ	3456	20
91 <sup>3</sup>	S 173	5149-4291	BAHRATAL	3941	48
92 <sup>1</sup>	S 184	5248-4292	NEUREHEFELD	1146	9
93 <sup>1</sup>	S 207	5346-4293	DEUTSCHEINSIEDEL GÜG	1646	11
95 <sup>1</sup>	S 262	5544-4295	BÄRENSTEIN	3362	31

## 2.2 Übersichtskarte



### 3 VERKEHRSTÄRKEN

#### 3.1 Durchschnittliche und maximale Verkehrsstärken aller Tage (Mo-So)

Nr.	Straße	Zählstelle auf Bundesautobahn		FS	IN-Richtung GG-Richtung Querschnitt	GT GT GT	Mittelwert				Tagesspitzenwert			Stundenspitzenwert				
		Nummer	Name				DTV-Kfz [Kfz/24h]	10/09 [%]	DTV-SV [Kfz/24h]	Ant. SV [%]	10/09 [%]	Q <sub>max</sub> [Kfz/24h]	Tag	Datum	q <sub>max</sub> [Kfz/h]	Tag	Datum	Stunde
1	A 14	4539-4101	RADEFELD	3	Leipzig	358	25665		4327	16,9		38889	FR	1. Okt	3203	SA	2. Okt	10-11
					Halle	358	25383		4343	17,1		35079	FR	1. Okt	2956	MI	12. Mai	16-17
					Querschnitt	358	51048	-0,9	8670	17,0	3,5	73968	FR	1. Okt	5803	FR	19. Nov	15-16
2	A 14	4742-4102	AMMELSHAIN	2	Dresden	0	21554		3789	17,6		*34605	*DO	* 1. Apr	*2962	*MI	*12. Mai	*16-17
					Leipzig	0	21317		3572	16,8		*29479	*MO	*21. Jun	*2941	*MO	*21. Jun	* 6- 7
					Querschnitt	0	42871	-0,2	7361	17,2	5,9	*62917	*FR	* 1. Okt	*5007	*FR	* 1. Okt	*14-15
3	A 14	4945-4103	CHOREN	2	Dresden	365	16901		3626	21,5		26712	FR	21. Mai	2323	FR	12. Nov	16-17
					Leipzig	365	16453		3430	20,8		23594	MO	21. Jun	1948	SO	16. Mai	11-12
					Querschnitt	365	33354	1,6	7056	21,2	9,5	47944	FR	1. Okt	3972	FR	12. Nov	16-17
5	A 4	4946-4105	ROTHSCHÖNBERG	3	Dresden	363	40248		7243	18,0		73047	DO	1. Apr	5219	FR	21. Mai	16-17
					Chemnitz	363	39621		7015	17,7		63911	SO	16. Mai	5493	MO	5. Apr	11-12
					Querschnitt	363	79869	0,8	14258	17,9	7,7	119235	FR	21. Mai	9362	FR	21. Mai	15-16
6	A 4	5044-4106	GERSDORF	3	Dresden	365	29648		4806	16,2		55919	DO	1. Apr	4132	FR	8. Okt	15-16
					Chemnitz	365	29400		4744	16,1		49902	SO	16. Mai	4321	MO	5. Apr	16-17
					Querschnitt	365	59048	-0,7	9550	16,2	5,3	89328	DO	1. Apr	7141	FR	21. Mai	15-16
7	A 4	5142-4107	HOHENSTEIN	2	Chemnitz	0	20059		2977	14,8		*33389	*DO	* 1. Apr	*2362	*MI	*12. Mai	* 6- 7
					Gera	0	17970		2685	14,9		*28993	*DI	* 6. Apr	*2151	*DI	*25. Mai	*16-17
					Querschnitt	0	38029	0,9	5662	14,9	6,2	*57178	*MI	*12. Mai	*4366	*MI	*12. Mai	*16-17
8	A 72	5242-4108	LEUKERSDORF	2	Chemnitz	338	26545		3339	12,6		46485	DO	1. Apr	3451	FR	24. Sep	16-17
					Zwickau	339	26684		3214	12,0		40142	MO	1. Nov	3475	MO	5. Apr	14-15
					Querschnitt	338	53229	0,6	6553	12,3	8,6	77186	MI	12. Mai	6241	FR	1. Okt	15-16
9	A 72	5637-4109	HEINERSGRÜN	2	Plauen	0	17989		3008	16,7		*37284	*FR	*29. Okt	*3327	*FR	*29. Okt	*15-16
					Hof	0	18055		3062	17,0		*35968	*SO	* 6. Jun	*3019	*SO	* 6. Jun	*18-19
					Querschnitt	0	36044	1,1	6070	16,8	6,2	*55587	*FR	*21. Mai	*4641	*FR	*21. Mai	*15-16
10	A 4	4848-4120	AD DRESDEN – NORD (W)	4	AD Dresden-Nord	320	44814		5721	12,8		62573	DI	6. Apr	5561	SO	8. Aug	17-18
					Chemnitz	320	44479		5807	13,1		75933	DO	1. Apr	6311	FR	21. Mai	16-17
					Querschnitt	320	89293	2,1	11528	12,9	7,0	129377	FR	21. Mai	10346	FR	21. Mai	16-17
22	A 13	4648-4111	SCHÖNFELD	2	Berlin	0	16230		2426	14,9		*26034	*FR	*21. Mai	*2240	*FR	*21. Mai	*16-17
					Dresden	0	16196		2453	15,1		*25658	*SO	* 8. Aug	*2382	*SO	* 8. Aug	*17-18
					Querschnitt	0	32426	0,6	4879	15,0	8,0	*48730	*FR	*20. Aug	*4173	*SO	* 8. Aug	*17-18
47	A 72	5340-4113	HIRSCHFELD	2	Zwickau	365	19039		3074	16,1		40876	DO	1. Apr	3348	FR	8. Okt	16-17
					Plauen	365	19050		3017	15,8		36366	MO	5. Apr	3500	MO	5. Apr	15-16
					Querschnitt	365	38089	1,3	6091	16,0	7,9	61011	DO	1. Apr	5288	MO	5. Apr	14-15
48	A 72	5439-4114	GOSPERSGRÜN	2	Zwickau	365	22381		3383	15,1		46646	DO	1. Apr	3590	FR	20. Aug	16-17
					Plauen	365	22323		3379	15,1		39068	MO	1. Nov	3605	MO	5. Apr	14-15
					Querschnitt	365	44704	3,1	6762	15,1	9,3	70382	DO	1. Apr	5699	MO	5. Apr	14-15
49	A 4	4755-4115	KÖNIGSHAINER BERGE	2	Görlitz	0	7759		1481	19,1		*16344	*FR	* 2. Apr	*1314	*FR	* 2. Apr	*14-15
					Bautzen	0	7274		1345	18,5		*11749	*SO	* 3. Jan	*802	*SO	* 3. Jan	*12-13
					Querschnitt	0	15033	4,3	2826	18,8	7,8	*20674	*FR	* 2. Apr	*1602	*FR	* 2. Apr	*14-15
50	A 4	4851-4116	BURKAU	2	Bautzen	365	16863		2983	17,7		35559	DO	1. Apr	2556	DO	1. Apr	17-18
					Dresden	365	16533		2962	17,9		27737	DI	6. Apr	2375	MO	5. Apr	14-15
					Querschnitt	365	33396	3,7	5945	17,8	12,7	51909	DO	1. Apr	3708	FR	21. Mai	15-16
51	A 4	4849-4117	WACHAU	2	Görlitz	365	20771		3536	17,0		41124	DO	1. Apr	2916	FR	21. Mai	16-17
					Dresden	215	20255		3420	16,9		*32111	*DI	* 6. Apr	2712	SO	8. Aug	17-18
					Querschnitt	215	41026	3,0	6956	17,0	11,5	*62337	*DO	* 1. Apr	4426	FR	3. Sep	16-17
56	A 17	4947-4118	GOMPITZ	2	E55 (PRAG)	364	23574		3409	14,5		32303	FR	20. Aug	2784	MO	8. Nov	7- 8
					BAB A 4	337	23333		3565	15,3		34801	FR	1. Okt	3036	FR	1. Okt	16-17
					Querschnitt	337	46907	1,9	6974	14,9	6,8	66319	FR	1. Okt	5657	FR	22. Okt	15-16

Nr.	Straße	Zählstelle auf Bundesautobahn		FS	IN-Richtung GG-Richtung Querschnitt	GT GT GT	Mittelwert				Tagesspitzenwert			Stundenspitzenwert				
		Nummer	Name				DTV-Kfz [Kfz/24h]	10/09 [%]	DTV-SV [Kfz/24h]	Ant. SV [%]	10/09 [%]	Q <sub>max</sub> [Kfz/24h]	Tag	Datum	Q <sub>max</sub> [Kfz/h]	Tag	Datum	Stunde
58	A 4	4848-4121	AD DRESDEN – NORD (O)	2	Görlitz	320	27353		3940	14,4		50474	DO	1. Apr	3768	DO	1. Apr	16-17
					AD Dresden-Nord	320	26706		3736	14,0		40635	DI	6. Apr	3266	DI	25. Mai	7- 8
					Querschnitt	320	54059	2,1	7676	14,2	8,5	79481	DO	1. Apr	5930	FR	21. Mai	16-17
59	A 13	4848-4119	AD DRESDEN – NORD (N)	2	Berlin (N)	320	21380		2683	12,5		35023	FR	21. Mai	3263	FR	21. Mai	15-16
					AD Dresden-Nord	320	21247		2757	13,0		29775	FR	6. Aug	3196	SO	8. Aug	18-19
					Querschnitt	320	42627	0,9	5440	12,8	4,3	63997	FR	21. Mai	5430	FR	21. Mai	16-17
60	A 38	4739-4150	LEIPZIG-SÜDWEST	2	Dresden	176	11949		2035	17,0		20563	FR	15. Okt	1849	FR	15. Okt	15-16
					Göttingen	80	11401		1912	16,8		*19777	*DI	*25. Mai	*1699	*MO	*28. Jun	* 7- 8
					Querschnitt	76	23350	8,9	3947	16,9	14,7	*35892	*FR	*21. Mai	*3179	*MO	*28. Jun	* 7- 8
61	A 38	4739-4151	KNAUTNAUNDORF	2	Dresden	128	13315		2221	16,7		*24137	*FR	*21. Mai	*1985	*FR	*21. Mai	*15-16
					Göttingen	69	12990		2084	16,0		24023	DI	25. Mai	*1954	*MO	*28. Jun	* 7- 8
					Querschnitt	48	26305	11,9	4305	16,4	19,9	42772	FR	30. Apr	*3594	*MO	*28. Jun	* 7- 8
62	A 38	4740-4152	LEIPZIG-SÜD	2	Dresden	43	13648		2199	16,1		*22785	*FR	*21. Mai	*1887	*FR	*21. Mai	*15-16
					Göttingen	142	13741		2151	15,7		25311	DI	25. Mai	*1995	*MO	*28. Jun	* 7- 8
					Querschnitt	33	27389	13,6	4350	15,9	19,2	*42142	*FR	*21. Mai	*3696	*MO	*28. Jun	* 7- 8
65	A 38	4740-4153	KLEINSTÄDTLN	2	Dresden	118	14496		2296	15,8		*24330	*DO	* 1. Apr	*2303	*MO	*28. Jun	* 7- 8
					Göttingen	51	13891		2174	15,7		*25996	*DI	*25. Mai	*2233	*DI	*25. Mai	* 7- 8
					Querschnitt	22	28387	6,8	4470	15,7	14,4	*45439	*MO	*28. Jun	*4409	*MO	*28. Jun	* 7- 8
66	A 38	4740-4154	LEIPZIG-SÜDOST	2	Dresden	11	12742		2123	16,7		*21151	*DO	* 1. Apr	*2142	*MO	*28. Jun	* 7- 8
					Göttingen	33	12076		2006	16,6		*21389	*DI	*25. Mai	*1789	*MO	*28. Jun	* 7- 8
					Querschnitt	11	24818	7,7	4129	16,6	13,7	*39639	*MO	*28. Jun	*3931	*MO	*28. Jun	* 7- 8
74	A 14	4540-4163	LEIPZIG-NORD	3	Dresden	115	24823		4061	16,4		*37312	*FR	* 1. Okt	3084	MI	9. Jun	8- 9
					Halle	96	26232		4045	15,4		*36616	*FR	* 1. Okt	*3012	*MO	*18. Okt	* 7- 8
					Querschnitt	73	51055	-1,4	8106	15,9	2,2	*73928	*FR	* 1. Okt	*5871	*FR	* 1. Okt	*15-16
75	A 14	4540-4162	BREITENFELD	3	Dresden	59	27195		4423	16,3		*40864	*FR	* 1. Okt	3280	FR	26. Nov	15-16
					Halle	24	26225		4354	16,6		*37245	*FR	* 1. Okt	3081	FR	19. Nov	15-16
					Querschnitt	6	53420	-1,4	8777	16,4	1,8	*78109	*FR	* 1. Okt	6337	FR	19. Nov	15-16
76	A 14	4540-4161	SEEHAUSEN	3	Dresden	2	21512		3642	16,9		*31710	*FR	* 1. Okt	*2694	*FR	* 1. Okt	*15-16
					Halle	6	22046		3693	16,8		*30768	*DI	*25. Mai	*2750	*DI	*25. Mai	* 7- 8
					Querschnitt	1	43558	0,8	7335	16,8	3,0	*62083	*FR	* 1. Okt	*5131	*FR	* 1. Okt	*15-16
78	A 14	4641-4158	ENGELSDORF	2	Dresden	11	21840		3597	16,5		*34790	*FR	*21. Mai	*3384	*FR	*21. Mai	*15-16
					Halle	66	21442		3413	15,9		*29652	*FR	* 1. Okt	*3181	*MO	*21. Jun	* 7- 8
					Querschnitt	11	43282	0,2	7010	16,2	5,2	*63191	*FR	* 1. Okt	*5235	*FR	*21. Mai	*15-16
79	A 14	4641-4157	WOLFSHAIN	2	Dresden	117	21431		3455	16,1		*34702	*FR	*21. Mai	*3375	*FR	*21. Mai	*15-16
					Halle	164	20173		3041	15,1		*27975	*FR	* 1. Okt	*3008	*MO	*21. Jun	* 7- 8
					Querschnitt	100	41604	-1,2	6496	15,6	3,8	*61632	*FR	* 1. Okt	*5289	*FR	*21. Mai	*15-16
94	A 14	4641-4156	BEUCHA	2	Dresden	51	23148		4026	17,4		*36945	*DO	* 1. Apr	*3567	*FR	* 1. Okt	*15-16
					Halle	177	22629		3821	16,9		31577	DI	25. Mai	*3294	*MO	*21. Jun	* 7- 8
					Querschnitt	49	45777	1,3	7847	17,1	6,6	*67265	*FR	* 1. Okt	*5597	*FR	* 1. Okt	*15-16



Nr.	Straße	Zählstelle auf Bundesstraße		FS	IN-Richtung GG-Richtung Querschnitt	GT GT GT	Mittelwert					Tagesspitzenwert			Stundenspitzenwert			
		Nummer	Name				DTV-Kfz [Kfz/24h]	10/09 [%]	DTV-SV [Kfz/24h]	Ant. SV [%]	10/09 [%]	Q <sub>max</sub> [Kfz/24h]	Tag	Datum	Q <sub>max</sub> [Kfz/h]	Tag	Datum	Stunde
11	B 92	5639-4201	ADORF	1	Oelsnitz	364	4155		340	8,2		5429	MO	1. Nov	724	SO	23. Mai	17-18
					Adorf	365	4159		328	7,9		5499	FR	1. Okt	627	SO	6. Jun	11-12
					Querschnitt	364	8314	1,4	668	8,0	1,2	10747	FR	1. Okt	996	SO	23. Mai	17-18
12	B 174	5344-4202	MARIENBERG	1	Marienberg	66	3104		426	13,7		*5783	*SO	*15. Aug	*576	*SO	*15. Aug	*16-17
					BG Tschechien	66	3027		453	15,0		*5100	*DO	* 3. Jun	*506	*DO	* 3. Jun	*10-11
					Querschnitt	66	6131	0,5	879	14,3	43,9	*10721	*SO	* 2. Mai	*957	*SO	* 2. Mai	*14-15
13	B 175	4942-4203	ROCHLITZ	1	Rochlitz	365	2001		178	8,9		2710	FR	30. Apr	336	SO	13. Jun	14-15
					Waldenburg	365	1963		163	8,3		2776	FR	30. Apr	328	SO	17. Okt	14-15
					Querschnitt	365	3964	-4,0	341	8,6	0,9	5486	FR	30. Apr	602	SO	17. Okt	14-15
14	B 170	5148-4294	DIPPOLDISWALDE	1	Dippoldiswalde	365	4317		169	3,9		5657	SO	31. Jan	922	SO	31. Jan	15-16
					Altenberg	295	4326		179	4,1		*6005	*FR	* 4. Jun	803	SO	31. Jan	10-11
					Querschnitt	295	8643	1,0	348	4,0	2,1	*11136	*FR	* 4. Jun	1214	MO	9. Aug	10-11
15	B 87	4443-4205	TORGAU	1	Torgau	349	4384		624	14,2		6979	FR	21. Mai	621	FR	13. Aug	16-17
					Eilenburg	349	4467		652	14,6		6195	MO	1. Nov	515	MO	8. Nov	17-18
					Querschnitt	349	8851	-1,1	1276	14,4	9,9	12470	FR	21. Mai	1019	FR	21. Mai	15-16
16	B 169	4844-4206	DÖBELN	1	Riesa	365	5798		782	13,5		9187	FR	11. Jun	811	DI	16. Nov	13-14
					Döbeln	365	5626		728	12,9		8652	DI	11. Mai	717	DI	11. Mai	11-12
					Querschnitt	365	11424	1,6	1510	13,2	2,3	16441	FR	29. Okt	1380	FR	5. Mär	16-17
17	B 6	4846-4207	MEISSEN	1	Oschatz	336	4728		374	7,9		6669	DI	11. Mai	656	DI	11. Mai	16-17
					Meißen	334	4749		362	7,6		6514	DI	16. Nov	655	MI	14. Apr	6- 7
					Querschnitt	334	9477	-2,0	736	7,8	-1,3	12628	FR	5. Mär	1083	MI	12. Mai	16-17
18	B 97	4551-4208	HOYERSWERDA	1	Hoyerswerda	365	4822		312	6,5		7065	DO	1. Apr	591	DO	1. Apr	16-17
					Bernsdorf	365	4867		306	6,3		6650	DO	1. Apr	580	MI	12. Mai	15-16
					Querschnitt	365	9689	-6,6	618	6,4	-8,0	13715	DO	1. Apr	1128	MI	12. Mai	16-17
19	B 115	4755-4209	GÖRLITZ	1	Niesky	0	3847		190	4,9		*5277	*MI	*12. Mai	*515	*MI	*12. Mai	*15-16
					Görlitz	0	4178		222	5,3		*5713	*FR	*30. Apr	*467	*DO	* 3. Jun	*17-18
					Querschnitt	0	8025	-3,0	412	5,1	-0,5	*10672	*FR	*30. Apr	*929	*MI	*12. Mai	*16-17
20	B 173	5242-4210	MITTELBACHER BERG	1	Chemnitz	362	2295		138	6,0		3220	FR	30. Apr	682	SO	18. Jul	17-18
					Oberlungwitz	362	2094		125	6,0		3131	FR	9. Apr	337	FR	9. Apr	17-18
					Querschnitt	362	4389	-13,0	263	6,0	-16,2	6345	FR	9. Apr	758	SO	18. Jul	17-18
21	B 2	4740-4235	MARKKLEEBERG SÜD	2	Leipzig	333	18966		1601	8,4		26086	FR	7. Mai	2928	MO	22. Mär	7- 8
					Gera	320	18982		1600	8,4		27726	FR	16. Apr	*2705	*FR	*28. Mai	*15-16
					Querschnitt	320	37948	-7,4	3201	8,4	0,6	53705	FR	7. Mai	4663	MO	22. Mär	7- 8
23	B 6	4851-4212	BISCHOFSWERDA	1	Bautzen	261	4443		241	5,4		*6275	*DO	* 1. Apr	610	SA	22. Mai	11-12
					Bischofswerda	261	4388		226	5,2		*5901	*DO	* 1. Apr	704	SO	8. Aug	14-15
					Querschnitt	261	8831	-6,4	467	5,3	-24,4	*12176	*DO	* 1. Apr	*1042	*DO	* 1. Apr	*16-17
24	B 6	4853-4213	KUBSCHÜTZ	1	Löbau	364	4966		620	12,5		7544	FR	21. Mai	655	MI	12. Mai	16-17
					Bautzen	365	4758		589	12,4		6425	DI	25. Mai	570	MO	14. Jun	6- 7
					Querschnitt	364	9724	-2,1	1209	12,4	6,5	13593	FR	21. Mai	1088	MI	12. Mai	16-17
26	B 101	5145-4215	FREIBERG	1	Freiberg	365	7560		440	5,8		10029	MO	1. Nov	883	MO	8. Nov	7- 8
					Brand-Erbisdorf	365	7599		450	5,9		10487	FR	29. Okt	914	FR	29. Okt	15-16
					Querschnitt	365	15159	-4,4	890	5,9	-0,7	20426	FR	29. Okt	1597	FR	1. Okt	15-16
27	B 101	5442-4216	AUE	2	Lauter/Sa.	345	8750		482	5,5		11663	FR	29. Okt	1131	SO	30. Mai	1- 2
					Aue	356	8206		423	5,2		11723	FR	29. Okt	1077	SA	29. Mai	15-16
					Querschnitt	345	16956	-2,2	905	5,3	0,2	23386	FR	29. Okt	1888	FR	29. Okt	15-16

Nr.	Straße	Zählstelle auf Bundesstraße		FS	IN-Richtung GG-Richtung Querschnitt	GT GT GT	Mittelwert					Tagesspitzenwert			Stundenspitzenwert			
		Nummer	Name				DTV-Kfz [Kfz/24h]	10/09 [%]	DTV-SV [Kfz/24h]	Ant. SV [%]	10/09 [%]	Q <sub>max</sub> [Kfz/24h]	Tag	Datum	Q <sub>max</sub> [Kfz/h]	Tag	Datum	Stunde
28	B 172	5049-4217	HEIDENAU	1	Pirna	365	7352		314	4,3		12044	DI	17. Aug	1040	DI	17. Aug	15-16
					Dresden	365	7497		297	4,0		11343	DI	17. Aug	892	DI	17. Aug	16-17
					Querschnitt	365	14849	-7,1	611	4,1	-7,7	23387	DI	17. Aug	1910	DI	17. Aug	16-17
39	B 170	5048-4218	POSSENDORFER BERG	1	Dresden	365	6749		279	4,1		8662	FR	20. Aug	1005	SO	31. Jan	15-16
					Dippoldiswalde	365	6659		284	4,3		8870	FR	20. Aug	1070	SO	31. Jan	10-11
					Querschnitt	365	13408	-2,4	563	4,2	-1,9	17532	FR	20. Aug	1491	MI	22. Sep	16-17
46	B 95	5544-4224	HAMMER- UNTERWIESENTHAL	1	Annaberg-Buchh.	365	1525		88	5,8		2844	SA	27. Feb	461	SA	27. Feb	16-17
					Oberwiesenthal	365	1478		86	5,8		2635	SO	10. Okt	412	SA	27. Feb	10-11
					Querschnitt	365	3003	-4,4	174	5,8	3,6	5410	SA	27. Feb	742	SO	10. Okt	14-15
52	B 107	4842-4225	GROSSBOTHEN	1	Grimma	348	2749		163	5,9		3910	FR	8. Okt	378	MO	12. Apr	7- 8
					Rochlitz	365	2713		160	5,9		4213	FR	11. Jun	446	DO	7. Okt	16-17
					Querschnitt	348	5462	-5,4	323	5,9	12,9	7953	FR	8. Okt	709	DO	7. Okt	16-17
53	B 169	5441-4226	HUNDSHÜBEL	1	Schneeberg	309	1512		96	6,3		2658	FR	30. Apr	276	MI	24. Mär	16-17
					Auerbach/Vogtl.	309	1520		91	6,0		2650	FR	30. Apr	284	SO	18. Apr	15-16
					Querschnitt	309	3032	-25,2	187	6,2	-30,7	5308	FR	30. Apr	491	SO	18. Apr	14-15
54	B 173	5241-4227	MÜLSEN ST. JACOB	1	Lichtenstein/Sa.	364	2532		186	7,3		3978	FR	16. Jul	481	SO	18. Jul	8- 9
					Zwickau	364	2512		180	7,2		3705	MI	12. Mai	635	SO	18. Jul	16-17
					Querschnitt	364	5044	2,7	366	7,3	4,6	7400	FR	16. Jul	735	SO	18. Jul	16-17
68	B 6	4641-4229	GERICHSHAIN	1	Borsdorf	365	6253		372	5,9		8587	FR	11. Jun	841	FR	12. Nov	15-16
					Machern	365	6594		443	6,7		8391	FR	1. Okt	828	MO	26. Apr	7- 8
					Querschnitt	365	12847	0,4	815	6,3	3,0	16795	FR	30. Apr	1463	MI	12. Mai	16-17
70	B 173	4947-4231	GRUMBACH	1	Kesselsdorf	365	4848		366	7,5		8229	SA	18. Sep	875	SA	18. Sep	11-12
					Herzogswalde	365	4794		356	7,4		8458	FR	5. Mär	817	FR	5. Mär	13-14
					Querschnitt	365	9642	5,5	722	7,5	11,6	16349	FR	5. Mär	1511	FR	5. Mär	13-14
71	B 173	5538-4233	GROSSZÖBERN	1	Pirk	365	553		43	7,8		2384	FR	12. Feb	808	FR	12. Feb	15-16
					LG Bayern	365	520		38	7,3		1093	DO	25. Mär	268	SO	6. Jun	13-14
					Querschnitt	365	1073	-50,8	81	7,5	-24,3	3139	FR	26. Feb	867	FR	12. Feb	15-16
72	B 169	5044-4230	HAINICHEN	1	Hainichen	335	2289		264	11,5		4577	DO	8. Jul	665	DO	8. Jul	9-10
					Frankenberg	335	2167		280	12,9		4549	MO	6. Dez	838	MO	6. Dez	10-11
					Querschnitt	335	4456	9,0	544	12,2	14,5	7432	DO	8. Jul	1031	MO	6. Dez	10-11
73	B 173	5340-4232	LICHTENTANNE	1	Zwickau	365	4117		312	7,6		5788	DO	8. Jul	589	DO	8. Jul	19-20
					Schönfels	365	4069		308	7,6		5736	FR	30. Apr	532	DO	8. Apr	16-17
					Querschnitt	365	8186	-3,2	620	7,6	-6,9	11444	FR	28. Mai	957	FR	28. Mai	14-15
96	B 171	5345-4296	ZÖBLITZ	1	Marienberg	365	2688		181	6,7		4927	FR	11. Jun	545	SO	30. Mai	17-18
					Oberhau	365	2479		133	5,4		3540	MI	12. Mai	343	DO	6. Mai	15-16
					Querschnitt	365	5167	-	314	6,1	-	8448	FR	11. Jun	746	FR	4. Jun	14-15
97	B 172	5050-4297	KÖNIGSTEIN	1	Dresden	365	3778		130	3,4		6211	SO	23. Mai	732	SO	10. Okt	16-17
					BG Tschechien	365	3813		127	3,3		6338	SO	23. Mai	690	FR	2. Apr	13-14
					Querschnitt	365	7591	-	257	3,4	-	12549	SO	23. Mai	1183	SO	10. Okt	16-17
98	B 173	5143-4298	CHEMNITZ-HILBERSDORF	1	Freiberg	365	6947		245	3,5		9477	FR	30. Apr	975	DO	26. Aug	16-17
					Chemnitz	365	7121		263	3,7		9527	MO	1. Nov	1036	DO	11. Nov	7- 8
					Querschnitt	365	14068	-	508	3,6	-	18623	FR	1. Okt	1594	MO	1. Nov	16-17

Nr.	Straße	Zählstelle auf Staatsstraße		FS	IN-Richtung GG-Richtung Querschnitt	GT GT GT	Mittelwert					Tagesspitzenwert			Stundenspitzenwert			
		Nummer	Name				DTV-Kfz [Kfz/24h]	10/09 [%]	DTV-SV [Kfz/24h]	Ant. SV [%]	10/09 [%]	Q <sub>max</sub> [Kfz/24h]	Tag	Datum	Q <sub>max</sub> [Kfz/h]	Tag	Datum	Stunde
25	S 243	5143-4214	RÖHRSDORF	1	Burgstädt	365	6438		358	5,6		8644	MO	20. Dez	859	MO	17. Mai	8- 9
					Limb.-Oberfrohna	365	6722		365	5,4		8967	DO	1. Apr	769	MO	20. Dez	15-16
					Querschnitt	365	13160	-2,0	723	5,5	-4,1	17489	MO	20. Dez	1470	DI	31. Aug	16-17
29	S 242	5042-4251	HARTMANNSDORF	1	Burgstädt	153	3777		165	4,4		*6066	*FR	*30. Apr	611	MI	9. Jun	16-17
					Limb.-Oberfrohna	154	3704		178	4,8		*6291	*MI	*12. Mai	*524	*MI	*12. Mai	* 6- 7
					Querschnitt	153	7481	-21,2	343	4,6	-26,9	*12339	*MI	*12. Mai	*1047	*MI	*12. Mai	*15-16
30	S 302	5539-4252	ARNOLDSGRÜN	1	Schöneck/Vogtl.	211	1523		73	4,8		*2200	*FR	*22. Jan	*217	*FR	*22. Jan	*15-16
					Oelsnitz	216	1518		69	4,5		*1958	*FR	*22. Jan	365	SO	3. Okt	17-18
					Querschnitt	210	3041	-4,6	142	4,7	-11,8	*4158	*FR	*22. Jan	440	SO	3. Okt	17-18
31	S 309	5638-4253	TIEFENBRUNN	1	Adorf	42	931		22	2,4		1569	FR	5. Nov	226	MI	17. Nov	16-17
					Tiefenbrunn	42	919		20	2,2		1518	MO	29. Nov	292	MO	29. Nov	6- 7
					Querschnitt	42	1850	-2,6	42	2,3	-14,3	2993	MI	17. Nov	321	MO	29. Nov	6- 7
32	S 100	4852-4254	PRISCHWITZ	1	Bautzen	365	1887		199	10,5		2890	FR	25. Jun	372	FR	25. Jun	14-15
					Kamenz	365	1840		194	10,5		3109	SO	8. Aug	598	SO	8. Aug	12-13
					Querschnitt	365	3727	-1,2	393	10,5	1,3	5198	FR	25. Jun	689	SO	8. Aug	14-15
33	S 165	5051-4255	KIRNITZSCHTAL	1	Sebnitz	365	858		51	5,9		1940	SO	23. Mai	253	SO	10. Okt	16-17
					Bad Schandau	365	800		52	6,5		2070	SO	23. Mai	257	SO	23. Mai	10-11
					Querschnitt	365	1658	-13,1	103	6,2	10,8	4010	SO	23. Mai	413	SO	23. Mai	15-16
34	S 95	4651-4261	WITTICHENAU 2	1	Keula	365	1708		134	7,8		2463	FR	19. Mär	302	DI	5. Okt	15-16
					Kamenz	365	1741		137	7,9		2509	DO	25. Mär	232	FR	29. Okt	14-15
					Querschnitt	365	3449	-8,3	271	7,9	-7,2	4954	DO	25. Mär	465	DO	25. Mär	16-17
35	S 87	4745-4257	RIESA	1	Riesa	365	1776		52	2,9		3220	MI	12. Mai	289	MO	10. Mai	16-17
					Meißen	365	1725		45	2,6		2823	FR	13. Aug	269	DI	31. Aug	16-17
					Querschnitt	365	3501	-0,9	97	2,8	-10,2	5671	FR	13. Aug	519	DI	31. Aug	16-17
36	S 36	4843-4258	MINKWITZ	1	Leisnig	316	2466		171	6,9		3546	DI	11. Mai	293	DO	29. Apr	16-17
					Hartha	316	2413		151	6,3		3367	FR	11. Jun	312	DI	13. Apr	16-17
					Querschnitt	316	4879	-8,2	322	6,6	-20,3	6624	FR	30. Apr	585	DO	16. Sep	16-17
37	S 38	4741-4262	GROSSPÖSNA	1	Leipzig	365	4729		203	4,3		6458	FR	30. Apr	586	MO	15. Nov	7- 8
					Grimma	365	4824		204	4,2		6788	DO	1. Apr	699	DO	23. Sep	16-17
					Querschnitt	365	9553	-10,0	407	4,3	-14,3	13234	FR	30. Apr	1244	MI	12. Mai	16-17
38	S 24	4543-4260	SITZENRODA	1	Torgau	365	1527		133	8,7		2210	FR	21. Mai	219	FR	13. Aug	16-17
					Dahlen	365	1522		130	8,5		2028	FR	21. Mai	240	SO	4. Apr	14-15
					Querschnitt	365	3049	9,2	263	8,6	9,1	4238	FR	21. Mai	376	FR	30. Apr	15-16
64	S 177	5049-4264	SACHSENBRÜCKE	2	Dresden-Rosend.	365	5779		319	5,5		8382	FR	4. Jun	921	FR	2. Apr	10-11
					Pirna	365	6224		314	5,0		8593	FR	20. Aug	921	DI	9. Nov	7- 8
					Querschnitt	365	12003	-2,1	633	5,3	-8,3	16603	FR	4. Jun	1575	DI	9. Nov	16-17

Nr.	Straße	Zählstelle am Grenzübergang		FS	IN-Richtung GG-Richtung Querschnitt	GT GT GT	Mittelwert				Tagesspitzenwert			Stundenspitzenwert				
		Nummer	Name				DTV-Kfz [Kfz/24h]	10/09 [%]	DTV-SV [Kfz/24h]	Ant. SV [%]	10/09 [%]	Q <sub>max</sub> [Kfz/24h]	Tag	Datum	Q <sub>max</sub> [Kfz/h]	Tag	Datum	Stunde
40	A 4	4856-4112	LUDWIGSDORF	2	BG Polen	42	6037		1835	30,4		*12059	*SA	*18. Dez	*705	*SA	*18. Dez	*10-11
					Bautzen	365	6368		1895	29,8		14035	DI	6. Apr	1191	SO	3. Jan	13-14
					Querschnitt	42	12405	7,8	3730	30,1	16,5	*19535	*DI	* 6. Apr	1490	SO	3. Jan	13-14
41	B 92	5839-4219	SCHÖNBERG	1	Adorf	346	1099		140	12,7		2034	MO	24. Mai	259	SO	31. Okt	14-15
					BG Tschechien	347	1016		146	14,4		1753	SO	23. Mai	262	MO	5. Apr	11-12
					Querschnitt	346	2115	-9,5	286	13,5	-0,3	3764	MO	24. Mai	421	SO	31. Okt	14-15
42	B 95	5543-4220	OBERWIESENTHAL	1	Oberwiesenthal	365	752		23	3,1		2253	SA	27. Feb	357	SA	27. Feb	10-11
					BG Tschechien	365	852		20	2,3		2586	SA	27. Feb	376	SA	27. Feb	16-17
					Querschnitt	365	1604	-16,8	43	2,7		4839	SA	27. Feb	577	SA	27. Feb	10-11
43	B 174	5445-4221	REITZENHAIN	1	Marienberg	340	2324		347	14,9		3872	SO	2. Mai	463	SO	2. Mai	14-15
					BG Tschechien	341	2343		379	16,2		3687	SO	2. Mai	396	SO	2. Mai	11-12
					Querschnitt	340	4667	-5,0	726	15,6	23,7	7559	SO	2. Mai	837	SO	2. Mai	14-15
45	B 172	5151-4223	SCHMILKA	1	BG Tschechien	365	1159		8	0,7		2977	SO	23. Mai	340	SO	23. Mai	10-11
					Bad Schandau	340	1202		8	0,7		3025	MO	24. Mai	399	MO	24. Mai	13-14
					Querschnitt	340	2361	-19,9	16	0,7		5906	SO	23. Mai	646	MO	24. Mai	11-12
55	B 170	5248-4228	ALTENBERG	1	BG Tschechien	322	936		7	0,7		2022	MI	20. Jan	218	SO	31. Jan	14-15
					Altenberg	322	853		7	0,8		*1508	*SO	* 1. Aug	201	SO	31. Jan	14-15
					Querschnitt	322	1789	-12,6	14	0,8		*3216	*SO	* 1. Aug	419	SO	31. Jan	14-15
63	S 304	5640-4263	KLINGENTHAL	1	BG Tschechien	365	2320		14	0,6		3280	SO	2. Mai	437	SO	31. Okt	15-16
					Klingenthal	365	2180		9	0,4		3223	SO	2. Mai	392	MO	24. Mai	11-12
					Querschnitt	365	4500	-4,6	23	0,5		6503	SO	2. Mai	745	SO	31. Okt	15-16
77	A 17	5249-4122	BREITENAU- SCHÖNWALD (GÜG)	3	Dresden	340	4579		1742	38,0		7824	DO	28. Okt	1056	DO	28. Okt	9-10
					Prag	337	5394		2581	47,8		14413	SA	17. Jul	1326	SA	17. Jul	7- 8
					Querschnitt	337	9973	5,8	4323	43,3	8,2	19129	SA	17. Jul	1441	SA	17. Jul	7- 8
80	S 127	4454-4280	BAD MUSKAU	1	BG Polen	365	3275		19	0,6		4729	FR	30. Apr	532	SA	27. Feb	10-11
					Weisswasser	365	3288		28	0,9		4753	SO	2. Mai	551	SO	2. Mai	14-15
					Querschnitt	365	6563	-4,4	47	0,7		9391	FR	30. Apr	991	SO	2. Mai	14-15
81	K 841	4555-4281	PODROSCHKE	1	BG Polen	264	371		8	2,2		569	SA	24. Apr	76	SA	15. Mai	10-11
					Podrosche	350	343		9	2,6		530	SO	2. Mai	96	SA	24. Apr	9-10
					Querschnitt	263	714	-11,4	17	2,4		1097	SA	24. Apr	160	SA	24. Apr	9-10
82	S 125	4856-4282	GÖRLITZ-STADTBRÜCKE	1	BG Polen	212	3109		42	1,4		4451	DO	1. Apr	457	MO	3. Mai	15-16
					Görlitz	212	3023		44	1,5		4281	DO	1. Apr	456	MO	3. Mai	11-12
					Querschnitt	212	6132	-6,0	86	1,4		8732	DO	1. Apr	848	FR	30. Apr	15-16
83	S 128	4955-4283	HAGENWERDER	1	BG Polen	325	744		17	2,3		1092	SO	4. Jul	150	FR	4. Jun	16-17
					Hagenwerder	328	736		16	2,2		1106	SO	4. Jul	127	SO	4. Jul	11-12
					Querschnitt	325	1480	-0,1	33	2,2		2198	SO	4. Jul	249	SO	4. Jul	10-11
84	S 146	5155-4284	ZITTAU-CHOPINSTR.	1	BG Polen	212	1122		9	0,8		1561	FR	25. Jun	231	SA	22. Mai	10-11
					Zittau	212	1013		11	1,1		1476	FR	4. Jun	230	SA	12. Jun	10-11
					Querschnitt	212	2135	3,7	20	0,9		3023	FR	4. Jun	452	SA	12. Jun	10-11
85	S 132	5154-4285	ZITTAU-FRIEDENSSTR.	2	BG Polen	365	3150		57	1,8		4482	SA	20. Feb	537	SA	20. Feb	11-12
					Zittau	365	3054		54	1,8		4187	SA	27. Feb	622	SA	6. Feb	11-12
					Querschnitt	365	6204	-1,3	111	1,8		8498	SA	20. Feb	1126	SA	20. Feb	11-12
86	S 141	5053-4286	SEIFHENNERSDORF / WARNSDORF	1	BG Tschechien	320	2086		23	1,1		*3237	*MO	*27. Sep	311	MO	24. Mai	14-15
					Warnsdorf	320	1988		20	1,0		3109	MO	29. Mär	308	MO	22. Mär	9-10
					Querschnitt	320	4074	-2,6	43	1,1		6266	MO	29. Mär	576	MO	29. Mär	16-17
87	S 139	5053-4287	SEIFHENNERSDORF / RUMBURG	1	BG Tschechien	365	666		6	0,9		1062	MO	27. Sep	160	MO	27. Sep	14-15
					Warnsdorf	365	658		6	0,9		892	FR	19. Nov	108	MO	27. Sep	14-15
					Querschnitt	365	1324	16,8	12	0,9		1941	MO	27. Sep	268	MO	27. Sep	14-15

Nr.	Straße	Zählstelle am Grenzübergang		FS	IN-Richtung GG-Richtung Querschnitt	GT GT GT	Mittelwert				Tagesspitzenwert			Stundenspitzenwert				
		Nummer	Name				DTV-Kfz [Kfz/24h]	10/09 [%]	DTV-SV [Kfz/24h]	Ant. SV [%]	10/09 [%]	Q <sub>max</sub> [Kfz/24h]	Tag	Datum	Q <sub>max</sub> [Kfz/h]	Tag	Datum	Stunde
88	S 148	5053-4288	NEUGERSDORF / RUMBURG	1	BG Tschechien	224	1096		391	35,7		1608	DI	25. Mai	161	MO	27. Sep	15-16
					Neugersdorf	225	1172		406	34,6		1719	FR	21. Mai	157	MI	20. Jan	16-17
					Querschnitt	224	2268	1,5	797	35,1	9,5	3094	FR	21. Mai	267	DO	20. Mai	16-17
89	S 116	4952-4289	SOHLAND	1	BG Tschechien	365	2062		4	0,2		3517	SO	2. Mai	435	SO	2. Mai	14-15
					Sohland	365	2050		4	0,2		3469	SO	2. Mai	457	SO	31. Okt	14-15
					Querschnitt	365	4112	-7,1	8	0,2		6986	SO	2. Mai	878	SO	2. Mai	14-15
90	S 154	5051-4290	SEBNITZ	1	BG Tschechien	154	1728		11	0,6		2527	SO	31. Okt	288	SA	30. Okt	9-10
					Sebnitz	363	1728		9	0,5		2581	SO	2. Mai	319	SO	2. Mai	13-14
					Querschnitt	154	3456	-5,3	20	0,6		5084	SO	31. Okt	600	SO	31. Okt	13-14
91	S 173	5149-4291	BAHRATAL	1	BG Tschechien	365	1982		26	1,3		3602	SO	31. Okt	521	SO	31. Okt	14-15
					Bahratal	365	1959		22	1,1		3577	SO	31. Okt	488	SO	31. Okt	11-12
					Querschnitt	365	3941	-10,2	48	1,2		7179	SO	31. Okt	879	SO	31. Okt	14-15
92	S 184	5248-4292	NEUREHEFELD	1	BG Tschechien	181	570		4	0,7		1158	SO	31. Jan	196	SO	31. Jan	16-17
					Altenberg	181	576		5	0,9		1185	SO	31. Jan	151	SO	31. Jan	13-14
					Querschnitt	181	1146	-13,2	9	0,8		2343	SO	31. Jan	327	SO	31. Jan	16-17
93	S 207	5346-4293	DEUTSCHEINSIEDEL GüG	1	Neuhausen	322	863		6	0,7		1533	SO	31. Okt	224	SO	14. Nov	13-14
					GÜST	290	783		5	0,6		1418	SO	31. Okt	226	SO	14. Nov	14-15
					Querschnitt	290	1646	-5,8	11	0,7		2951	SO	31. Okt	431	SO	14. Nov	14-15
95	S 262	5544-4295	BÄRENSTEIN	1	BG Tschechien	365	1569		17	1,1		2316	SO	2. Mai	318	SA	20. Mär	10-11
					Bärenstein	365	1793		14	0,8		2584	SO	31. Okt	376	SO	31. Okt	14-15
					Querschnitt	365	3362	-6,0	31	0,9		4895	SO	31. Okt	688	SO	31. Okt	14-15

## 3.2 Durchschnittliche Verkehrsstärken nach Tagesgruppen und Tag/Nacht-Werte

Nr.	Straße	Zählstelle auf Bundesautobahn		FS	IN-Richtung GG-Richtung Querschnitt	GT GT GT	Mo-So					Mo-Fr					So+F					Tag (6-22)		Nacht (22-6)	
		Nummer	Name				DTV-Kfz [Kfz/24h]	DTV-Kfz [Kfz/24h]	10/09 [%]	DTV-SV [Kfz/24h]	Ant. SV [%]	10/09 [%]	DTV-Kfz [Kfz/24h]	10/09 [%]	DTV-SV [Kfz/24h]	Ant. SV [%]	10/09 [%]	M <sub>t</sub> [Kfz/h]	p <sub>t</sub> [%]	M <sub>n</sub> [Kfz/h]	p <sub>n</sub> [%]				
1	A 14	4539-4101	RADEFELD	3	Leipzig	358	25665	28537		5653	19,8		17291		645	3,7		1434	15,1	341	31,6				
				3	Halle	358	25383	27988		5745	20,5		18953		939	5,0		1411	15,4	350	31,2				
				6	Querschnitt	358	51048	56525	-1,1	11398	20,2	2,5	36244	-2,6	1584	4,4	2,7	2845	15,2	691	31,4				
2	A 14	4742-4102	AMMELSHAIN	2	Dresden	0	21554	23312		4956	21,3		16023		486	3,0		1223	15,2	249	40,9				
				2	Leipzig	0	21317	22688		4706	20,7		18640		822	4,4		1192	15,1	280	30,9				
				4	Querschnitt	0	42871	46000	-0,5	9662	21,0	4,7	34663	-0,6	1308	3,8	6,3	2415	15,2	529	35,6				
3	A 14	4945-4103	CHOREN	2	Dresden	365	16901	18269		4653	25,5		12623		565	4,5		939	18,9	234	42,2				
				2	Leipzig	365	16453	17554		4479	25,5		14367		866	6,0		917	18,2	223	42,7				
				4	Querschnitt	365	33354	35823	1,2	9132	25,5	8,1	26990	1,5	1431	5,3	10,2	1856	18,5	457	42,4				
5	A 4	4946-4105	ROTHSCHÖNBERG	3	Dresden	363	40248	42468		9178	21,6		32563		1191	3,7		2221	15,8	589	34,7				
				3	Chemnitz	363	39621	40928		9120	22,3		39572		1835	4,6		2195	15,6	564	34,3				
				6	Querschnitt	363	79869	83396	0,9	18298	21,9	6,7	72135	-0,6	3026	4,2	4,9	4416	15,7	1152	34,5				
6	A 4	5044-4106	GERSDORF	3	Dresden	365	29648	31220		6106	19,6		24392		858	3,5		1639	14,2	429	31,7				
				3	Chemnitz	365	29400	30106		6190	20,6		30645		1230	4,0		1629	14,3	418	30,6				
				6	Querschnitt	365	59048	61326	-0,5	12296	20,1	4,6	55037	-2,1	2088	3,8	2,2	3267	14,2	847	31,2				
7	A 4	5142-4107	HOHENSTEIN	2	Chemnitz	0	20059	21438		3849	18,0		14431		529	3,7		1096	12,7	316	29,4				
				2	Gera	0	17970	19363		3553	18,3		14653		614	4,2		1001	13,8	245	24,6				
				4	Querschnitt	0	38029	40801	0,9	7402	18,1	5,4	29084	-0,6	1143	3,9	3,2	2097	13,2	560	27,3				
8	A 72	5242-4108	LEUKERSDORF	2	Chemnitz	338	26545	28547		4235	14,8		19559		588	3,0		1481	11,2	356	24,0				
				2	Zwickau	339	26684	27992		4210	15,0		24463		760	3,1		1485	10,7	366	23,0				
				4	Querschnitt	338	53229	56539	1,1	8445	14,9	7,9	44022	-1,5	1348	3,1	3,9	2966	11,0	722	23,5				
9	A 72	5637-4109	HEINERSGRÜN	2	Plauen	0	17989	19147		3810	19,9		13496		498	3,7		999	14,6	252	33,3				
				2	Hof	0	18055	17930		4004	22,3		22434		837	3,7		953	14,9	352	28,1				
				4	Querschnitt	0	36044	37077	1,5	7814	21,1	5,5	35930	0,4	1335	3,7	3,6	1951	14,8	603	30,2				
10	A 4	4848-4120	AD DRESDEN – NORD (W)	4	AD Dresden-Nord	320	44814	47392		7495	15,8		39465		1210	3,1		2494	11,5	613	23,1				
				4	Chemnitz	320	44479	48239		7457	15,5		31519		943	3,0		2466	11,8	627	22,6				
				8	Querschnitt	320	89293	95631	2,2	14952	15,6	6,0	70984	0,2	2153	3,0	5,0	4961	11,7	1240	22,9				
22	A 13	4648-4111	SCHÖNFELD	2	Berlin	0	16230	16533		3108	18,8		15300		536	3,5		913	13,2	202	30,9				
				2	Dresden	0	16196	16294		3186	19,6		16592		558	3,4		910	13,6	205	29,0				
				4	Querschnitt	0	32426	32827	1,3	6294	19,2	7,1	31892	-1,3	1094	3,4	4,7	1823	13,4	407	29,9				
47	A 72	5340-4113	HIRSCHFELD	2	Zwickau	365	19039	20043		3884	19,4		15223		489	3,2		1058	14,3	263	30,8				
				2	Plauen	365	19050	19075		3954	20,7		22158		764	3,4		1030	14,0	322	27,6				
				4	Querschnitt	365	38089	39118	2,1	7838	20,0	7,1	37381	-1,2	1253	3,4	1,3	2088	14,2	585	29,0				
48	A 72	5439-4114	GOSPERSGRÜN	2	Zwickau	365	22381	24100		4290	17,8		16288		526	3,2		1247	13,4	304	28,9				
				2	Plauen	365	22323	22949		4430	19,3		23919		856	3,6		1210	13,3	371	27,0				
				4	Querschnitt	365	44704	47049	4,0	8720	18,5	8,7	40207	-0,2	1382	3,4	1,8	2456	13,4	675	27,9				
49	A 4	4755-4115	KÖNIGSHAINER BERGE	2	Görlitz	0	7759	7856		1820	23,2		7355		307	4,2		405	15,9	160	35,1				
				2	Bautzen	0	7274	7479		1624	21,7		6505		471	7,2		365	17,4	178	22,9				
				4	Querschnitt	0	15033	15335	4,5	3444	22,5	7,5	13860	1,9	778	5,6	-3,0	770	16,6	338	28,7				
50	A 4	4851-4116	BURKAU	2	Bautzen	365	16863	17917		3722	20,8		11961		494	4,1		918	16,3	271	27,2				
				2	Dresden	365	16533	16959		3799	22,4		16892		918	5,4		898	15,9	270	31,7				
				4	Querschnitt	365	33396	34876	4,0	7521	21,6	11,7	28853	1,9	1412	4,9	10,0	1817	16,1	541	29,4				
51	A 4	4849-4117	WACHAU	2	Görlitz	365	20771	22364		4450	19,9		14195		630	4,4		1138	15,5	320	27,7				
				2	Dresden	215	20255	21254		4407	20,7		19055		1009	5,3		1096	15,0	339	29,4				
				4	Querschnitt	215	41026	43618	3,4	8857	20,3	10,5	33250	0,3	1639	4,9	10,0	2234	15,2	659	28,6				
56	A 17	4947-4118	GOMPITZ	2	E55 (PRAG)	364	23574	25646		4444	17,3		18088		800	4,4		1336	12,9	275	30,1				
				2	BAB A 4	337	23333	25588		4590	17,9		16464		477	2,9		1337	13,8	242	31,7				
				4	Querschnitt	337	46907	51234	2,0	9034	17,6	5,8	34552	-0,4	1277	3,7	5,9	2673	13,3	517	30,9				

Nr.	Straße	Zählstelle auf Bundesautobahn		FS	IN-Richtung GG-Richtung Querschnitt	GT GT GT	Mo-So			Mo-Fr			So+F			Tag (6-22)		Nacht (22-6)		
		Nummer	Name				DTV-Kfz [Kfz/24h]	DTV-Kfz [Kfz/24h]	10/09 [%]	DTV-SV [Kfz/24h]	Ant. SV [%]	10/09 [%]	DTV-Kfz [Kfz/24h]	10/09 [%]	DTV-SV [Kfz/24h]	Ant. SV [%]	10/09 [%]	M <sub>t</sub> [Kfz/h]	p <sub>t</sub> [%]	M <sub>n</sub> [Kfz/h]
58	A 4	4848-4121	AD DRESDEN – NORD (O)	2	Görlitz	320	27353	29925		5021	16,8		17766		623	3,5	1503	13,2	414	22,8
				2	AD Dresden-Nord	320	26706	28550		4889	17,1		23196		860	3,7	1471	12,6	396	24,5
				4	Querschnitt	320	54059	58475	2,2	9910	16,9	7,6	40962	-0,1	1483	3,6	5,3	2974	12,9	810
59	A 13	4848-4119	AD DRESDEN – NORD (N)	2	Berlin (N)	320	21380	22731		3493	15,4		17346		514	3,0	1203	11,2	266	24,6
				2	AD Dresden-Nord	320	21247	22356		3617	16,2		18677		539	2,9	1201	11,8	254	24,2
				4	Querschnitt	320	42627	45087	1,1	7110	15,8	3,5	36023	-0,8	1053	2,9	2,8	2404	11,5	520
60	A 38	4739-4150	LEIPZIG-SÜDWEST	2	Dresden	176	11949	13057		2650	20,3		9045		254	2,8	675	15,5	143	31,7
				2	Göttingen	80	11401	12238		2551	20,8		10276		391	3,8	639	15,3	147	29,2
				4	Querschnitt	76	23350	25295	8,6	5201	20,6	12,8	19321	8,4	645	3,3	13,0	1314	15,4	291
61	A 38	4739-4151	KNAUTNAUNDORF	2	Dresden	128	13315	14590		2897	19,9		9877		278	2,8	756	15,1	153	32,3
				2	Göttingen	69	12990	13998		2781	19,9		11278		420	3,7	731	14,6	162	29,0
				4	Querschnitt	48	26305	28588	11,8	5678	19,9	18,1	21155	10,4	698	3,3	16,9	1487	14,9	315
62	A 38	4740-4152	LEIPZIG-SÜD	2	Dresden	43	13648	15061		2871	19,1		10025		266	2,7	778	14,7	150	31,3
				2	Göttingen	142	13741	14900		2869	19,3		11694		451	3,9	772	14,2	173	28,7
				4	Querschnitt	33	27389	29961	13,9	5740	19,2	17,5	21719	10,9	717	3,3	17,7	1550	14,4	323
65	A 38	4740-4153	KLEINSTÄDTLN	2	Dresden	118	14496	16278		3021	18,6		9438		266	2,8	821	14,5	170	28,3
				2	Göttingen	51	13891	15440		2909	18,8		10411		380	3,6	789	14,4	158	28,3
				4	Querschnitt	22	28387	31718	6,3	5930	18,7	12,5	19849	7,1	646	3,3	14,1	1610	14,5	328
66	A 38	4740-4154	LEIPZIG-SÜDOST	2	Dresden	11	12742	14309		2796	19,5		8289		241	2,9	723	15,3	147	30,0
				2	Göttingen	33	12076	13407		2691	20,1		9263		336	3,6	686	15,3	137	30,1
				4	Querschnitt	11	24818	27716	7,2	5487	19,8	12,1	17552	8,3	577	3,3	5,3	1409	15,3	284
74	A 14	4540-4163	LEIPZIG-NORD	3	Dresden	115	24823	27514		5307	19,3		16867		582	3,5	1386	14,6	331	31,5
				3	Halle	96	26232	28984		5358	18,5		19434		858	4,4	1462	13,7	354	29,4
				6	Querschnitt	73	51055	56498	-1,4	10665	18,9	1,2	36301	-3,6	1440	4,0	-0,7	2848	14,1	686
75	A 14	4540-4162	BREITENFELD	3	Dresden	59	27195	30725		5800	18,9		16667		538	3,2	1526	14,7	348	30,1
				3	Halle	24	26225	29207		5784	19,8		18610		815	4,4	1450	15,0	379	28,8
				6	Querschnitt	6	53420	59932	-1,5	11584	19,3	1,0	35277	-4,0	1353	3,8	-3,9	2976	14,9	727
76	A 14	4540-4161	SEEHAUSEN	3	Dresden	2	21512	24092		4782	19,8		13469		470	3,5	1212	15,3	265	32,0
				3	Halle	6	22046	24263		4916	20,3		16438		659	4,0	1226	15,1	304	29,8
				6	Querschnitt	1	43558	48355	0,5	9698	20,1	2,0	29907	-0,2	1129	3,8	0,7	2438	15,2	569
78	A 14	4641-4158	ENGELSDORF	2	Dresden	11	21840	24248		4698	19,4		14272		525	3,7	1234	14,7	262	33,2
				2	Halle	66	21442	23624		4518	19,1		15891		676	4,3	1203	14,1	274	32,1
				4	Querschnitt	11	43282	47872	0,0	9216	19,3	4,1	30163	-1,0	1201	4,0	3,6	2437	14,4	536
79	A 14	4641-4157	WOLFSHAIN	2	Dresden	117	21431	23770		4512	19,0		14064		502	3,6	1210	14,4	259	32,3
				2	Halle	164	20173	22228		4022	18,1		15029		602	4,0	1130	13,3	261	30,2
				4	Querschnitt	100	41604	45998	-1,2	8534	18,6	2,7	29093	-3,0	1104	3,8	1,5	2340	13,9	520
94	A 14	4641-4156	BEUCHA	2	Dresden	51	23148	25311		5218	20,6		16052		588	3,7	1308	15,5	278	35,4
				2	Halle	177	22629	24457		5042	20,6		18770		823	4,4	1268	14,8	294	34,6
				4	Querschnitt	49	45777	49768	0,9	10260	20,6	5,3	34822	0,7	1411	4,1	6,8	2575	15,2	572

Nr.	Straße	Zählstelle auf Bundesstraße		FS	IN-Richtung GG-Richtung Querschnitt	GT GT GT	Mo-So			Mo-Fr			So+F			Tag (6-22)		Nacht (22-6)			
		Nummer	Name				DTV-Kfz [Kfz/24h]	DTV-Kfz [Kfz/24h]	10/09 [%]	DTV-SV [Kfz/24h]	Ant. SV [%]	10/09 [%]	DTV-Kfz [Kfz/24h]	10/09 [%]	DTV-SV [Kfz/24h]	Ant. SV [%]	10/09 [%]	M <sub>t</sub> [Kfz/h]	p <sub>t</sub> [%]	M <sub>n</sub> [Kfz/h]	P <sub>n</sub> [%]
11	B 92	5639-4201	ADORF	1	Oelsnitz	364	4155	4472		456	10,2		3254		48	1,5		239	7,9	42	11,5
					Adorf	365	4159	4506		443	9,8		3082		33	1,1		241	7,5	38	13,2
					Querschnitt	364	8314	8978	2,7	899	10,0	0,4	6336	-4,4	81	1,3	-3,6	480	7,7	80	12,3
12	B 174	5344-4202	MARIENBERG	1	Marienber	66	3104	3040		554	18,2		3566		134	3,8		180	12,4	29	29,9
					BG Tschechien	66	3027	2997		574	19,2		3142		91	2,9		179	14,0	21	31,4
					Querschnitt	66	6131	6037	0,9	1128	18,7	41,5	6708	8,1	225	3,4	38,0	359	13,2	49	30,5
13	B 175	4942-4203	ROCHLITZ	1	Rochlitz	365	2001	2230		234	10,5		1364		42	3,1		115	8,6	20	12,6
					Waldenburg	365	1963	2192		216	9,9		1286		23	1,8		114	8,3	17	8,3
					Querschnitt	365	3964	4422	-3,8	450	10,2	0,9	2650	-4,4	65	2,5	-9,7	230	8,4	36	10,6
14	B 170	5148-4294	DIPPOLDISWALDE	1	Dippoldiswalde	365	4317	4531		220	4,9		3673		41	1,1		249	3,9	42	4,0
					Altenberg	295	4326	4574		234	5,1		3421		37	1,1		251	4,0	38	5,9
					Querschnitt	295	8643	9105	1,7	454	5,0	1,8	7094	-1,5	78	1,1	-1,3	500	4,0	80	4,9
15	B 87	4443-4205	TORGAU	1	Torgau	349	4384	4987		833	16,7		2429		58	2,4		250	13,6	48	21,1
					Eilenburg	349	4467	4963		880	17,7		3194		101	3,2		249	13,7	59	22,4
					Querschnitt	349	8851	9950	-1,1	1713	17,2	9,0	5623	-3,0	159	2,8	1,3	499	13,6	107	21,8
16	B 169	4844-4206	DÖBELN	1	Riesa	365	5798	6431		1053	16,4		4002		108	2,7		326	12,6	73	21,8
					Döbeln	365	5626	6188		986	15,9		4170		99	2,4		318	12,3	68	19,3
					Querschnitt	365	11424	12619	1,7	2039	16,2	1,8	8172	-0,9	207	2,5	-6,8	644	12,4	141	20,6
17	B 6	4846-4207	MEISSEN	1	Oschatz	336	4728	5289		504	9,5		3038		48	1,6		273	7,8	45	9,7
					Meißen	334	4749	5297		489	9,2		3146		45	1,4		270	7,5	53	9,3
					Querschnitt	334	9477	10586	-1,8	993	9,4	-2,0	6184	-4,4	93	1,5	-8,8	543	7,6	98	9,5
18	B 97	4551-4208	HOYERSWERDA	1	Hoyerswerda	365	4822	5410		421	7,8		2694		28	1,0		280	6,1	43	10,9
					Bernsdorf	365	4867	5441		412	7,6		2853		36	1,3		281	5,9	46	10,5
					Querschnitt	365	9689	10851	-6,1	833	7,7	-8,9	5547	-10,8	64	1,2	-4,5	561	6,0	89	10,7
19	B 115	4755-4209	GÖRLITZ	1	Niesky	0	3847	4313		254	5,9		2421		29	1,2		225	5,0	31	4,2
					Görlitz	0	4178	4735		298	6,3		2262		20	0,9		242	5,2	39	7,3
					Querschnitt	0	8025	9048	-2,6	552	6,1	-1,3	4683	-6,9	49	1,0	4,3	467	5,1	70	5,9
20	B 173	5242-4210	MITTELBACHER BERG	1	Chemnitz	362	2295	2610		186	7,1		1329		16	1,2		129	6,1	28	5,0
					Oberlungwitz	362	2094	2391		167	7,0		1190		15	1,3		121	6,1	20	4,3
					Querschnitt	362	4389	5001	-12,8	353	7,1	-17,1	2519	-16,6	31	1,2	-11,4	250	6,1	48	4,7
21	B 2	4740-4235	MARKKLEEBERG SÜD	2	Leipzig	333	18966	21234		2156	10,2		12454		241	1,9		1077	7,9	217	13,4
					Gera	320	18982	21340		2144	10,0		11622		157	1,4		1083	8,1	207	11,9
					Querschnitt	320	37948	42574	-7,7	4300	10,1	-0,4	24076	-7,7	398	1,7	-3,4	2160	8,0	424	12,6
23	B 6	4851-4212	BISCHOFSWERDA	1	Bautzen	261	4443	4985		328	6,6		2692		22	0,8		261	5,3	33	7,3
					Bischofswerda	261	4388	4909		308	6,3		2779		22	0,8		254	5,1	40	5,4
					Querschnitt	261	8831	9894	-5,1	636	6,4	-24,4	5471	-15,4	44	0,8	-43,6	515	5,2	73	6,3
24	B 6	4853-4213	KUBSCHÜTZ	1	Löbau	364	4966	5469		802	14,7		3130		77	2,5		285	11,7	50	21,5
					Bautzen	365	4758	5190		767	14,8		3480		147	4,2		269	11,5	56	21,0
					Querschnitt	364	9724	10659	-1,4	1569	14,7	6,5	6610	-5,8	224	3,4	-5,1	555	11,6	107	21,3
26	B 101	5145-4215	FREIBERG	1	Freiberg	365	7560	8483		593	7,0		4311		61	1,4		438	5,8	69	6,3
					Brand-Erbisdorf	365	7599	8554		602	7,0		4097		59	1,4		442	6,0	65	5,2
					Querschnitt	365	15159	17037	-3,8	1195	7,0	-1,4	8408	-8,2	120	1,4	-4,0	881	5,9	134	5,8
27	B 101	5442-4216	AUE	2	Lauter/Sa.	345	8750	9734		646	6,6		5760		71	1,2		504	5,4	85	6,3
					Aue	356	8206	9215		569	6,2		4907		41	0,8		478	5,2	69	5,2
					Querschnitt	345	16956	18949	-2,4	1215	6,4	-0,6	10667	-3,3	112	1,0	4,7	983	5,3	154	5,8



Nr.	Straße	Zählstelle auf Bundesstraße		FS	IN-Richtung GG-Richtung Querschnitt	GT GT GT	Mo-Fr					So+F					Tag (6-22)		Nacht (22-6)		
		Nummer	Name				DTV-Kfz [Kfz/24h]	DTV-Kfz [Kfz/24h]	10/09 [%]	DTV-SV [Kfz/24h]	Ant. SV [%]	10/09 [%]	DTV-Kfz [Kfz/24h]	10/09 [%]	DTV-SV [Kfz/24h]	Ant. SV [%]	10/09 [%]	M <sub>n</sub> [Kfz/h]	p <sub>n</sub> [%]	M <sub>n</sub> [Kfz/h]	p <sub>n</sub> [%]
28	B 172	5049-4217	HEIDENAU	1	Pirna	365	7352	8003		418	5,2		4652		36	0,8		426	4,2	68	5,8
				1	Dresden	365	7497	8119		395	4,9		5046		35	0,7		427	4,0	84	3,8
				2	Querschnitt	365	14849	16122	-7,0	813	5,0	-8,7	9698	-9,7	71	0,7	-6,6	852	4,1	152	4,7
39	B 170	5048-4218	POSSENDORFER BERG	1	Dresden	365	6749	7217		363	5,0		5425		63	1,2		387	4,0	69	5,8
				2	Dippoldiswalde	365	6659	7176		371	5,2		4929		53	1,1		388	4,1	56	6,0
				3	Querschnitt	365	13408	14393	-1,9	734	5,1	-1,9	10354	-4,5	116	1,1	-12,8	775	4,1	126	5,9
46	B 95	5544-4224	HAMMER- UNTERWIESENTHAL	1	Annaberg-Buchh.	365	1525	1510		113	7,5		1556		26	1,7		90	5,8	11	5,0
				1	Oberwiesenthal	365	1478	1483		112	7,6		1418		21	1,5		88	5,9	9	5,0
				2	Querschnitt	365	3003	2993	-4,4	225	7,5	3,2	2974	-5,0	47	1,6	9,3	178	5,9	20	5,0
52	B 107	4842-4225	GROSSBOTHEN	1	Grimma	348	2749	3145		223	7,1		1576		14	0,9		159	5,7	26	9,1
				1	Rochlitz	365	2713	3100		219	7,1		1513		8	0,5		159	6,0	20	4,0
				2	Querschnitt	348	5462	6245	-5,4	442	7,1	11,6	3089	-6,8	22	0,7	29,4	318	5,9	46	6,8
53	B 169	5441-4226	HUNDSHÜBEL	1	Schneeberg	309	1512	1696		132	7,8		987		9	0,9		88	6,2	13	8,2
				1	Auerbach/Vogtl.	309	1520	1674		124	7,4		1101		10	0,9		87	6,1	16	4,2
				2	Querschnitt	309	3032	3370	-24,8	256	7,6	-31,4	2088	-28,2	19	0,9	-13,6	175	6,2	29	6,0
54	B 173	5241-4227	MULSEN ST. JACOB	1	Lichtenstein/Sa.	364	2532	2942		251	8,5		1299		14	1,1		143	7,4	31	6,9
				1	Zwickau	364	2512	2916		245	8,4		1301		22	1,7		143	6,8	28	11,0
				2	Querschnitt	364	5044	5858	3,1	496	8,5	4,0	2600	-2,2	36	1,4	0,0	286	7,1	59	8,8
68	B 6	4641-4229	GERICHSRAIN	1	Borsdorf	365	6253	6937		503	7,3		3694		27	0,7		360	5,8	62	7,6
				1	Machern	365	6594	7275		605	8,3		4388		47	1,1		371	6,4	82	9,4
				2	Querschnitt	365	12847	14212	0,7	1108	7,8	2,4	8082	-2,4	74	0,9	-10,8	731	6,1	143	8,6
70	B 173	4947-4231	GRUMBACH	1	Kesselsdorf	365	4848	5368		495	9,2		3220		36	1,1		278	7,5	51	8,7
				1	Herzogswalde	365	4794	5338		482	9,0		3054		33	1,1		278	7,4	44	8,0
				2	Querschnitt	365	9642	10706	5,9	977	9,1	10,5	6274	0,9	69	1,1	23,2	555	7,4	95	8,4
71	B 173	5538-4233	GROSSZÖBERN	1	Pirk	365	553	639		57	8,9		273		5	1,8		33	8,0	4	4,4
				1	LG Bayern	365	520	592		51	8,6		285		4	1,4		30	7,5	4	6,0
				2	Querschnitt	365	1073	1231	-49,7	108	8,8	-25,0	558	-59,9	9	1,6	-25,0	63	7,8	8	5,3
72	B 169	5044-4230	HAINICHEN	1	Hainichen	335	2289	2617		360	13,8		1271		26	2,0		135	11,3	17	14,9
				1	Frankenberg	335	2167	2498		382	15,3		1142		22	1,9		127	12,5	17	18,7
				2	Querschnitt	335	4456	5115	8,5	742	14,5	12,9	2413	10,2	48	2,0	37,1	261	11,9	34	16,8
73	B 173	5340-4232	LICHTENTANNE	1	Zwickau	365	4117	4736		417	8,8		2111		25	1,2		235	7,3	44	10,4
				1	Schönfels	365	4069	4680		416	8,9		2087		24	1,1		229	7,2	51	11,2
				2	Querschnitt	365	8186	9416	-2,8	833	8,8	-8,0	4198	-8,1	49	1,2	2,1	464	7,3	95	10,8
96	B 171	5345-4296	ZÖBLITZ	1	Marienberg	365	2688	2946		238	8,1		1938		43	2,2		155	6,5	27	9,9
				1	Oberhau	365	2479	2763		175	6,3		1574		22	1,4		145	5,3	20	6,3
				2	Querschnitt	365	5167	5709	-	413	7,2	-	3512	-	65	1,9	-	300	5,9	47	8,3
97	B 172	5050-4297	KÖNIGSTEIN	1	Dresden	365	3778	3754		166	4,4		3877		34	0,9		219	3,5	35	2,7
				1	BG Tschechien	365	3813	3872		163	4,2		3453		29	0,8		226	3,3	25	3,8
				2	Querschnitt	365	7591	7626	-	329	4,3	-	7330	-	63	0,9	-	445	3,4	60	3,1
98	B 173	5143-4298	CHEMNITZ-HILBERSDORF	1	Freiberg	365	6947	7800		312	4,0		3996		63	1,6		401	3,5	65	4,1
				1	Chemnitz	365	7121	7970		335	4,2		4266		78	1,8		407	3,5	77	5,4
				2	Querschnitt	365	14068	15770	-	647	4,1	-	8262	-	141	1,7	-	808	3,5	143	4,8

Nr.	Straße	Zählstelle auf Staatsstraße		FS	IN-Richtung GG-Richtung Querschnitt	GT GT GT	Mo-So			Mo-Fr			So+F			Tag (6-22)		Nacht (22-6)		
		Nummer	Name				DTV-Kfz [Kfz/24h]	DTV-Kfz [Kfz/24h]	10/09 [%]	DTV-SV [Kfz/24h]	Ant. SV [%]	10/09 [%]	DTV-Kfz [Kfz/24h]	10/09 [%]	DTV-SV [Kfz/24h]	Ant. SV [%]	10/09 [%]	M <sub>t</sub> [Kfz/h]	p <sub>t</sub> [%]	M <sub>n</sub> [Kfz/h]
25	S 243	5143-4214	RÖHRSDORF	1	Chemnitz	365	6438	7226		479	6,6		3102		52	1,7	365	5,2	74	9,1
				1	Leipzig	365	6722	7556		491	6,5		3298		43	1,3	381	5,2	78	7,2
				2	Querschnitt	365	13160	14782	-2,2	970	6,6	-5,4	6400	-5,5	95	1,5	9,2	747	5,2	152
29	S 242	5042-4251	HARTMANNSDORF	1	Burgstädt	153	3777	4382		221	5,0		1970		20	1,0	219	4,3	34	5,3
				1	Limb.-Oberfrohnna	154	3704	4287		238	5,6		1992		30	1,5	214	4,9	36	4,1
				2	Querschnitt	153	7481	8669	-21,4	459	5,3	-27,8	3962	-21,3	50	1,3	-18,0	433	4,6	70
30	S 302	5539-4252	ARNOLDSGRÜN	1	Schöneck/Vogtl.	211	1523	1674		98	5,9		1012		7	0,7	90	4,7	10	6,2
				1	Oelsnitz	216	1518	1653		93	5,6		1116		8	0,7	86	4,4	17	6,1
				2	Querschnitt	210	3041	3327	-4,5	191	5,7	-12,8	2128	-5,4	15	0,7	-6,3	176	4,6	27
31	S 309	5638-4253	TIEFENBRUNN	1	Adorf	42	931	1045		28	2,7		626		4	0,6	54	2,4	8	1,9
				1	Tiefenbrunn	42	919	1027		27	2,6		655		5	0,8	50	2,2	16	2,3
				2	Querschnitt	42	1850	2072	-3,1	55	2,7	-16,7	1281	-1,0	9	0,7	0,0	104	2,3	23
32	S 100	4852-4254	PRISCHWITZ	1	Bautzen	365	1887	2207		267	12,1		1016		23	2,3	108	10,7	20	9,3
				1	Kamenz	365	1840	2152		259	12,0		1012		22	2,2	104	10,5	23	11,2
				2	Querschnitt	365	3727	4359	-1,1	526	12,1	-0,2	2028	-3,6	45	2,2	9,8	211	10,6	43
33	S 165	5051-4255	KIRNITZSCHTAL	1	Sebnitz	365	858	851		64	7,5		906		19	2,1	52	5,7	4	12,2
				1	Bad Schandau	365	800	786		64	8,1		834		19	2,3	48	6,5	4	4,9
				2	Querschnitt	365	1658	1637	-10,7	128	7,8	11,3	1740	-17,6	38	2,2	-2,6	99	6,1	8
34	S 95	4651-4261	WITTICHENAU 2	1	Hoyerswerda	365	1708	1972		185	9,4		923		6	0,7	98	7,8	17	9,1
				1	Kamenz	365	1741	2005		188	9,4		961		6	0,6	99	7,8	19	9,1
				2	Querschnitt	365	3449	3977	-7,7	373	9,4	-7,9	1884	-12,4	12	0,6	-7,7	198	7,8	36
35	S 87	4745-4257	RIESA	1	Riesa	365	1776	2032		70	3,4		982		6	0,6	102	3,0	17	2,8
				1	Meißen	365	1725	1975		59	3,0		956		6	0,6	99	2,4	17	4,6
				2	Querschnitt	365	3501	4007	-0,7	129	3,2	-11,6	1938	-5,2	12	0,6	0,0	202	2,7	34
36	S 36	4843-4258	MINKWITZ	1	Leisnig	316	2466	2779		229	8,2		1551		31	2,0	141	6,8	27	8,7
				1	Hartha	316	2413	2714		203	7,5		1519		16	1,1	140	6,3	22	5,7
				2	Querschnitt	316	4879	5493	-7,6	432	7,9	-21,5	3070	-12,7	47	1,5	-16,1	280	6,5	49
37	S 38	4741-4262	GROSSPÖSNA	1	Leipzig	365	4729	5223		275	5,3		2733		21	0,8	276	4,0	38	8,2
				1	Grimma	365	4824	5366		276	5,1		2607		16	0,6	284	4,1	34	6,3
				2	Querschnitt	365	9553	10589	-10,2	551	5,2	-15,4	5340	-12,5	37	0,7	-19,6	561	4,1	73
38	S 24	4543-4260	SITZENRODA	1	Torgau	365	1527	1702		177	10,4		1032		20	1,9	89	8,2	13	15,9
				1	Dahlen	365	1522	1686		175	10,4		1100		22	2,0	88	8,1	15	14,3
				2	Querschnitt	365	3049	3388	9,3	352	10,4	8,6	2132	8,8	42	2,0	-4,5	177	8,1	28
64	S 177	5049-4264	SACHSENBRÜCKE	2	Dresden-Rosend.	365	5779	6420		430	6,7		3761		30	0,8	340	5,6	42	4,9
				2	Pirna	365	6224	6835		425	6,2		4448		31	0,7	363	5,1	51	4,4
				4	Querschnitt	365	12003	13255	-1,7	855	6,5	-9,8	8209	-4,8	61	0,7	-1,6	704	5,3	93

Nr.	Straße	Zählstelle am Grenzübergang		FS	IN-Richtung GG-Richtung Querschnitt	GT GT GT	Mo-So			Mo-Fr			So+F			Tag (6-22)		Nacht (22-6)		
		Nummer	Name				DTV-Kfz [Kfz/24h]	DTV-Kfz [Kfz/24h]	10/09 [%]	DTV-SV [Kfz/24h]	Ant. SV [%]	10/09 [%]	DTV-Kfz [Kfz/24h]	10/09 [%]	DTV-SV [Kfz/24h]	Ant. SV [%]	10/09 [%]	M <sub>t</sub> [Kfz/h]	p <sub>t</sub> [%]	M <sub>n</sub> [Kfz/h]
40	A 4	4856-4112	LUDWIGSDORF	2	BG Polen	42	6037	6160		2202	35,7		4022		336	8,4	296	29,6	163	33,2
				2	Bautzen	365	6368	6326		2344	37,1		7032		856	12,2	321	26,6	155	43,0
				4	Querschnitt	42	12405	12486	7,7	4546	36,4	16,2	11054	10,8	1192	10,8	24,0	617	28,0	317
41	B 92	5839-4219	SCHÖNBERG	1	Adorf	346	1099	1041		188	18,1		1281		22	1,7	64	11,3	9	34,5
				1	BG Tschechien	347	1016	955		194	20,3		1244		22	1,8	60	12,8	7	41,6
				2	Querschnitt	346	2115	1996	-8,4	382	19,1	-1,0	2525	-11,3	44	1,7	-2,2	124	12,0	16
42	B 95	5543-4220	OBERWIESENTHAL	1	Oberwiesenthal	365	752	639		25	3,9		1089		16	1,5	45	2,9	3	6,4
				2	BG Tschechien	365	852	738		21	2,8		1153		16	1,4	52	2,2	3	5,6
				3	Querschnitt	365	1604	1377	-17,0	46	3,3		2242	-15,2	32	1,4	97	2,5	6	6,0
43	B 174	5445-4221	REITZENHAIN	1	Marienberg	340	2324	2241		457	20,4		2554		92	3,6	133	12,8	25	37,3
				1	BG Tschechien	341	2343	2278		492	21,6		2401		49	2,0	136	14,4	20	40,4
				2	Querschnitt	340	4667	4519	-3,3	949	21,0	23,2	4955	-8,2	141	2,8	2,2	269	13,6	45
45	B 172	5151-4223	SCHMILKA	1	BG Tschechien	365	1159	1013		8	0,8		1505		6	0,4	71	0,7	3	1,7
				1	Bad Schandau	340	1202	1039		9	0,9		1623		7	0,4	73	0,7	4	1,0
				2	Querschnitt	340	2361	2052	-20,0	17	0,8		3128	-18,7	13	0,4	144	0,7	7	1,3
55	B 170	5248-4228	ALTENBERG	1	BG Tschechien	322	936	833		8	1,0		1170		3	0,3	56	1,9	5	10,1
				1	Altenberg	322	853	754		8	1,1		1095		5	0,5	50	2,0	7	7,4
				2	Querschnitt	322	1789	1587	-12,2	16	1,0		2265	-12,5	8	0,4	106	1,9	12	8,5
63	S 304	5640-4263	KLINGENTHAL	1	BG Tschechien	365	2320	2240		17	0,8		2435		6	0,2	140	0,6	10	2,2
				1	Klingenthal	365	2180	2097		12	0,6		2313		3	0,1	133	0,4	7	1,8
				2	Querschnitt	365	4500	4337	-4,0	29	0,7		4748	-6,3	9	0,2	272	0,5	18	2,0
77	A 17	5249-4122	BREITENAU- SCHÖNWALD (GÜG)	3	Dresden	340	4579	4950		2207	44,6		3394		522	15,4	234	34,7	104	53,2
				3	Prag	337	5394	5756		3053	53,0		3461		802	23,2	277	44,4	120	63,6
				6	Querschnitt	337	9973	10706	5,20	5260	49,1	5,9	6855	4,3	1324	19,3	11,4	511	40,0	224
80	S 127	4454-4280	BAD MUSKAU	1	BG Polen	365	3275	3235		20	0,6		3169		9	0,3	199	0,5	12	2,0
				1	Weisswasser	365	3288	3238		31	1,0		3235		16	0,5	198	0,7	14	4,6
				2	Querschnitt	365	6563	6473	-4,0	51	0,8		6404	-6,3	25	0,4	397	0,6	27	3,4
81	K 841	4555-4281	PODROSCHKE	1	BG Polen	264	371	368		10	2,7		361		4	1,1	22	2,1	1	8,0
				1	Podrosche	350	343	341		11	3,2		338		5	1,5	21	2,3	1	16,1
				2	Querschnitt	263	714	709	-10,7	21	3,0		699	-10,8	9	1,3	43	2,2	3	12,0
82	S 125	4856-4282	GÖRLITZ-STADTBRÜCKE	1	BG Polen	212	3109	3297		48	1,5		2307		19	0,8	187	1,3	14	2,3
				1	Görlitz	212	3023	3183		50	1,6		2306		22	1,0	182	1,4	13	2,2
				2	Querschnitt	212	6132	6480	-5,8	98	1,5		4613	-7,1	41	0,9	370	1,4	27	2,3
83	S 128	4955-4283	HAGENWERDER	1	BG Polen	325	744	739		23	3,1		754		3	0,4	45	2,2	2	7,0
				1	Hagenwerder	328	736	729		21	2,9		755		3	0,4	45	2,0	2	8,7
				2	Querschnitt	325	1480	1468	1,9	44	3,0		1509	-4,4	6	0,4	90	2,2	5	8,0
84	S 146	5155-4284	ZITTAU-CHOPINSTR.	1	BG Polen	212	1122	1133		11	1,0		986		4	0,4	69	0,8	2	2,9
				1	Zittau	212	1013	1028		13	1,3		874		7	0,8	62	1,0	2	5,5
				2	Querschnitt	212	2135	2161	5,7	24	1,1		1860	-1,1	11	0,6	131	0,9	4	4,1
85	S 132	5154-4285	ZITTAU-FRIEDENSSTR.	2	BG Polen	365	3150	3227		71	2,2		2642		20	0,8	190	1,7	13	5,8
				1	Zittau	365	3054	3128		65	2,1		2555		25	1,0	184	1,6	13	5,8
				3	Querschnitt	365	6204	6355	-0,4	136	2,1		5197	-5,1	45	0,9	374	1,7	27	5,8
86	S 141	5053-4286	SEIFHENNERSDORF / WARNSDORF	1	BG Tschechien	320	2086	2200		28	1,3		1805		11	0,6	125	1,1	10	1,4
				1	Warnsdorf	320	1988	2114		25	1,2		1662		9	0,5	120	1,0	9	1,7
				2	Querschnitt	320	4074	4314	-2,5	53	1,2		3467	-4,2	20	0,6	245	1,1	19	1,6
87	S 139	5053-4287	SEIFHENNERSDORF / RUMBURG	1	BG Tschechien	365	666	711		8	1,1		541		3	0,6	39	1,0	5	1,8
				1	Warnsdorf	365	658	710		7	1,0		517		3	0,6	39	0,9	5	1,4
				2	Querschnitt	365	1324	1421	20,4	15	1,1		1058	4,5	6	0,6	78	0,9	10	1,6

Nr.	Straße	Zählstelle am Grenzübergang		FS	IN-Richtung GG-Richtung Querschnitt	GT GT GT	Mo-So			Mo-Fr			So+F			Tag (6-22)		Nacht (22-6)			
		Nummer	Name				DTV-Kfz [Kfz/24h]	DTV-Kfz [Kfz/24h]	10/09 [%]	DTV-SV [Kfz/24h]	Ant. SV [%]	10/09 [%]	DTV-Kfz [Kfz/24h]	10/09 [%]	DTV-SV [Kfz/24h]	Ant. SV [%]	10/09 [%]	M <sub>t</sub> [Kfz/h]	p <sub>t</sub> [%]	M <sub>n</sub> [Kfz/h]	p <sub>n</sub> [%]
88	S 148	5053-4288	NEUGERSDORF / RUMBURG	1	BG Tschechien	224	1096	1206		506	42,0		779		91	11,7		60	32,7	17	56,1
				1	Neugersdorf	225	1172	1281		518	40,4		773		49	6,3		64	32,1	18	53,0
				2	Querschnitt	224	2268	2487	2,1	1024	41,2	9,4	1552	-3,1	140	9,0	-6,7	124	32,4	35	54,6
89	S 116	4952-4289	SOHLAND	1	BG Tschechien	365	2062	1945		4	0,2		2394		3	0,1		128	0,2	2	4,5
				1	Sohland	365	2050	1933		5	0,3		2392		3	0,1		127	0,2	3	3,3
				2	Querschnitt	365	4112	3878	-6,6	9	0,2		4786	-6,7	6	0,1		254	0,2	6	3,9
90	S 154	5051-4290	SEBNITZ	1	BG Tschechien	154	1728	1687		13	0,8		1782		8	0,4		107	0,6	3	0,8
				1	Sebnitz	363	1728	1688		10	0,6		1819		7	0,4		106	0,5	3	2,6
				2	Querschnitt	154	3456	3375	-5,2	23	0,7		3601	-7,3	15	0,4		213	0,6	6	1,7
91	S 173	5149-4291	BAHRATAL	1	BG Tschechien	365	1982	1804		28	1,6		2505		19	0,8		122	1,3	4	2,4
				1	Bahratal	365	1959	1790		25	1,4		2443		13	0,5		121	1,1	3	2,0
				2	Querschnitt	365	3941	3594	-10,2	53	1,5		4948	-8,5	32	0,6		242	1,2	8	2,2
92	S 184	5248-4292	NEUREHEFELD	1	BG Tschechien	181	570	486		4	0,8		811		4	0,5		35	0,7	1	3,1
				1	Altenberg	181	576	495		5	1,0		810		5	0,6		36	0,8	1	4,8
				2	Querschnitt	181	1146	981	-12,2	9	0,9		1621	-13,3	9	0,6		71	0,8	2	3,9
93	S 207	5346-4293	DEUTSCHEINSIEDEL GüG	1	Neuhausen	322	863	761		7	0,9		1140		3	0,3		53	0,6	2	2,9
				2	GÜST	290	783	689		6	0,9		1044		3	0,3		48	0,6	1	2,3
				3	Querschnitt	290	1646	1450	-5,0	13	0,9		2184	-7,3	6	0,3		101	0,6	3	2,6
95	S 262	5544-4295	BÄRENSTEIN	1	BG Tschechien	365	1569	1472		21	1,4		1773		5	0,3		97	1,0	2	4,1
				1	Bärenstein	365	1793	1699		18	1,1		1983		4	0,2		111	0,8	3	2,9
				2	Querschnitt	365	3362	3171	-6,0	39	1,2		3756	-6,3	9	0,2		207	0,9	5	3,4

## 3.3 Durchschnittliche Verkehrsstärken aller Tage (Mo-So) nach Fahrzeugarten

Nr.	Straße	Zählstelle auf Bundesautobahn		FS	IN-Richtung GG-Richtung Querschnitt	GT° GT° GT°	DTV-Kfz [Kfz/24h]	DTV-PV [Kfz/24h]					DTV-GV [Kfz/24h]					DTV-SV [Kfz/24h]	nicht klas- sifizier- bare Kfz
		Nummer	Name					Krad	Pkw	PkwA	Bus	Summe	Lfw	Lkw	LkwA	Satt	Summe		
1	A 14	4539-4101	RADEFELD	3	Leipzig	346	25665	58	19180	230	61	19529	1809	1250	836	2180	6075	4327	61
				3	Halle	346	25383	89	18855	219	57	19219	1765	1332	832	2122	6051	4343	112
				6	Querschnitt	346	51048	147	38035	448	117	38748	3574	2582	1668	4302	12127	8670	173
2	A 14	4742-4102	AMMELSHAIN	2	Dresden	0	21554	32	15925	202	53	16211	1554	988	874	1874	5290	3789	52
				2	Leipzig	0	21317	51	15774	193	36	16053	1390	1039	852	1645	4926	3572	337
				4	Querschnitt	0	42871	83	31699	395	88	32265	2944	2027	1726	3519	10217	7361	389
3	A 14	4945-4103	CHOREN	2	Dresden	349	16901	36	11726	191	50	12003	1293	742	678	2156	4869	3626	29
				2	Leipzig	355	16453	39	11547	178	48	11812	1228	752	646	1984	4610	3430	31
				4	Querschnitt	349	33354	76	23272	369	98	23816	2521	1494	1324	4140	9478	7056	60
5	A 4	4946-4105	ROTHSCHÖNBERG	3	Dresden	314	40248	94	29033	534	157	29817	3269	1586	1431	4069	10356	7243	75
				3	Chemnitz	317	39621	93	28757	507	149	29506	3175	1583	1390	3893	10041	7015	74
				6	Querschnitt	314	79869	187	57789	1041	306	59323	6445	3169	2821	7962	20397	14258	149
6	A 4	5044-4106	GERSDORF	3	Dresden	356	29648	72	21910	393	109	22485	2415	1240	999	2457	7112	4806	51
				3	Chemnitz	350	29400	74	21879	378	106	22437	2270	1218	994	2426	6908	4744	55
				6	Querschnitt	350	59048	146	43790	771	215	44922	4685	2458	1993	4884	14020	9550	107
7	A 4	5142-4107	HOHENSTEIN	2	Chemnitz	0	20059	24	15365	181	45	15615	1198	1182	639	1111	4130	2977	314
				2	Gera	0	17970	61	13541	183	49	13832	1461	854	658	1124	4098	2685	40
				4	Querschnitt	0	38029	85	28905	364	94	29448	2659	2036	1298	2235	8228	5662	354
8	A 72	5242-4108	LEUKERSDORF	2	Chemnitz	329	26545	73	20880	256	63	21272	1947	1045	642	1589	5224	3339	49
				2	Zwickau	333	26684	68	21081	264	65	21477	2010	940	632	1578	5160	3214	47
				4	Querschnitt	329	53229	141	41962	519	128	42749	3958	1984	1274	3167	10383	6553	97
9	A 72	5637-4109	HEINERSGRÜN	2	Plauen	0	17989	67	13077	284	65	13493	1520	628	711	1604	4463	3008	33
				2	Hof	0	18055	68	12986	277	53	13384	1634	674	710	1625	4643	3062	28
				4	Querschnitt	0	36044	136	26063	561	118	26877	3154	1302	1421	3229	9106	6070	60
10	A 4	4848-4120	AD DRESDEN – NORD (W)	4	AD Dresden-Nord	313	44814	223	33233	653	197	34306	4169	1422	1072	3031	9693	5721	816
				4	Chemnitz	312	44479	207	32460	629	228	33524	4188	1443	1103	3033	9767	5807	1189
				8	Querschnitt	312	89293	430	65693	1281	425	67829	8357	2864	2175	6064	19460	11528	2004
22	A 13	4648-4111	SCHÖNFELD	2	Berlin	0	16230	54	12133	229	68	12484	1354	539	516	1303	3712	2426	34
				2	Dresden	0	16196	53	12139	219	68	12479	1308	512	514	1360	3693	2453	24
				4	Querschnitt	0	32426	106	24272	448	136	24963	2662	1051	1030	2662	7405	4879	58
47	A 72	5340-4113	HIRSCHFELD	2	Zwickau	350	19039	55	14009	254	66	14384	1613	693	667	1649	4621	3074	34
				2	Plauen	350	19050	54	14088	248	64	14454	1609	663	661	1629	4561	3017	34
				4	Querschnitt	350	38089	109	28097	503	130	28838	3222	1356	1328	3278	9183	6091	68
48	A 72	5439-4114	GOSPERSGRÜN	2	Zwickau	356	22381	65	16823	266	70	17224	1809	833	748	1733	5122	3383	35
				2	Plauen	356	22323	62	16828	254	67	17211	1775	858	730	1724	5087	3379	25
				4	Querschnitt	356	44704	127	33651	520	137	34435	3584	1691	1478	3456	10209	6762	60
49	A 4	4755-4115	KÖNIGSHAINER BERGE	2	Görlitz	0	7759												
				2	Bautzen	0	7274												
				4	Querschnitt	0	15033												
50	A 4	4851-4116	BURKAU	2	Bautzen	355	16863	31	11953	290	70	12344	1577	782	573	1558	4490	2983	28
				2	Dresden	361	16533	33	11817	267	65	12181	1431	835	523	1539	4328	2962	23
				4	Querschnitt	355	33396	64	23770	557	135	24526	3008	1617	1096	3097	8819	5945	52
51	A 4	4849-4117	WACHAU	2	Görlitz	359	20771	45	15018	329	75	15466	1817	951	690	1820	5278	3536	26
				2	Dresden	355	20255	48	14602	343	66	15059	1807	911	655	1789	5161	3420	34
				4	Querschnitt	355	41026	93	29620	672	140	30525	3624	1862	1345	3609	10440	6956	61
56	A 17	4947-4118	GOMPITZ	2	E55 (PRAG)	322	23574	97	17864	242	69	18272	1925	1025	548	1767	5265	3409	37
				2	BAB A 4	318	23333	106	17659	250	65	18079	1668	1046	566	1888	5168	3565	86
				4	Querschnitt	318	46907	203	35522	492	134	36351	3593	2071	1114	3655	10433	6974	123

Nr.	Straße	Zählstelle auf Bundesautobahn		FS	IN-Richtung GG-Richtung Querschnitt	GT° GT° GT°	DTV-Kfz [Kfz/24h]	DTV-PV [Kfz/24h]					DTV-GV [Kfz/24h]					DTV-SV [Kfz/24h]	nicht klas- sifizier- bare Kfz
		Nummer	Name					Krad	Pkw	PkwA	Bus	Summe	Lfw	Lkw	LkwA	Satt	Summe		
58	A 4	4848-4121	AD DRESDEN – NORD (O)	2	Görlitz	309	27353	127	19255	418	136	19936	2802	1017	796	1991	6607	3940	810
				2	AD Dresden-Nord	312	26706	115	19314	444	105	19978	2579	992	737	1902	6210	3736	518
				4	Querschnitt	309	54059	242	38570	862	241	39915	5381	2010	1532	3893	12816	7676	1328
59	A 13	4848-4119	AD DRESDEN – NORD (N)	2	Berlin (N)	312	21380	93	16063	270	107	16533	1782	645	511	1420	4358	2683	490
				2	AD Dresden-Nord	310	21247	115	15871	252	105	16343	1871	637	530	1484	4522	2757	382
				4	Querschnitt	310	42627	207	31933	522	213	32875	3652	1283	1041	2904	8880	5440	872
60	A 38	4739-4150	LEIPZIG-SÜDWEST	2	Dresden	166	11949	119	8498	108	25	8750	1027	379	370	1261	3037	2035	162
				2	Göttingen	71	11401	101	8109	97	19	8326	1040	366	367	1160	2933	1912	142
				4	Querschnitt	71	23350	220	16607	205	44	17076	2067	745	737	2421	5970	3947	304
61	A 38	4739-4151	KNAUTNAUNDORF	2	Dresden	121	13315	118	9536	126	24	9803	1145	455	424	1318	3342	2221	170
				2	Göttingen	62	12990	115	9345	123	21	9604	1163	443	401	1220	3226	2084	160
				4	Querschnitt	62	26305	233	18881	248	45	19407	2308	898	824	2538	6568	4305	330
62	A 38	4740-4152	LEIPZIG-SÜD	2	Dresden	31	13648	109	9887	116	18	10130	1187	468	424	1289	3368	2199	150
				2	Göttingen	133	13741	131	9963	124	22	10241	1223	477	402	1250	3352	2151	148
				4	Querschnitt	31	27389	241	19850	240	41	20372	2410	945	826	2539	6719	4350	298
65	A 38	4740-4153	KLEINSTÄDTLN	2	Dresden	110	14496	159	10421	141	21	10741	1314	556	430	1289	3589	2296	166
				2	Göttingen	45	13891	106	10015	132	16	10270	1303	529	420	1209	3460	2174	161
				4	Querschnitt	45	28387	265	20436	274	37	21011	2617	1084	850	2498	7050	4470	326
66	A 38	4740-4154	LEIPZIG-SÜDOST	2	Dresden	11	12742	98	9070	124	18	9309	1182	478	399	1228	3287	2123	146
				2	Göttingen	33	12076	113	8544	123	15	8796	1148	466	390	1134	3138	2006	142
				4	Querschnitt	11	24818	211	17614	247	33	18105	2330	945	789	2362	6425	4129	288
74	A 14	4540-4163	LEIPZIG-NORD	3	Dresden	115	24823	182	17966	206	67	18420	2154	965	819	2210	6148	4061	255
				3	Halle	85	26232	253	19084	211	61	19608	2344	1002	812	2170	6328	4045	295
				6	Querschnitt	85	51055	435	37050	416	128	38028	4498	1967	1631	4381	12476	8106	550
75	A 14	4540-4162	BREITENFELD	3	Dresden	53	27195	274	19631	222	56	20183	2310	1199	850	2318	6677	4423	335
				3	Halle	21	26225	196	18895	213	51	19355	2277	1179	880	2244	6580	4354	290
				6	Querschnitt	21	53420	470	38527	435	107	39539	4587	2378	1730	4562	13257	8777	625
76	A 14	4540-4161	SEEHAUSEN	3	Dresden	1	21512	157	15386	200	35	15779	1901	936	751	1920	5508	3642	225
				3	Halle	33	22046	192	15784	205	32	16212	1942	937	734	1990	5603	3693	231
				6	Querschnitt	1	43558	349	31170	405	67	31991	3843	1873	1485	3910	11111	7335	456
78	A 14	4641-4158	ENGELSDORF	2	Dresden	9	21840	151	15780	204	40	16175	1884	877	709	1970	5441	3597	224
				2	Halle	63	21442	114	15650	187	34	15985	1868	836	651	1892	5247	3413	210
				4	Querschnitt	9	43282	265	31430	391	74	32160	3752	1713	1360	3863	10687	7010	435
79	A 14	4641-4157	WOLFSHAIN	2	Dresden	106	21431	196	15408	223	51	15878	1924	818	666	1920	5328	3455	225
				2	Halle	149	20173	196	14759	184	43	15182	1771	737	550	1711	4770	3041	221
				4	Querschnitt	106	41604	392	30167	407	94	31060	3695	1555	1216	3631	10098	6496	447
94	A 14	4641-4156	BEUCHA	2	Dresden	37	23148	159	16538	207	47	16950	1956	872	736	2372	5935	4026	262
				2	Halle	157	22629	151	16298	195	47	16691	1943	796	717	2262	5717	3821	221
				4	Querschnitt	37	45777	310	32836	402	93	33641	3899	1667	1453	4633	11653	7847	483

Nr.	Straße	Zählstelle auf Bundesstraße		FS	IN-Richtung GG-Richtung Querschnitt	GT° GT° GT°	DTV-Kfz [Kfz/24h]	DTV-PV [Kfz/24h]					DTV-GV [Kfz/24h]					DTV-SV [Kfz/24h]	nicht klas- sifizier- bare Kfz
		Nummer	Name					Krad	Pkw	PkwA	Bus	Summe	Lfw	Lkw	LkwA	Satt	Summe		
11	B 92	5639-4201	ADORF	1	Oelsnitz	358	4155	30	3519	31	23	3602	228	140	52	126	545	340	7
					Adorf	356	4159	29	3525	32	22	3607	243	123	52	131	549	328	3
					Querschnitt	356	8314	58	7044	63	44	7210	471	263	103	257	1094	668	10
12	B 174	5344-4202	MARIENBERG	1	Marientberg	64	3104	13	2447	36	11	2508	177	132	56	226	592	426	4
					BG Tschechien	64	3027	12	2364	35	12	2422	160	139	62	240	601	453	3
					Querschnitt	64	6131	25	4811	71	24	4930	338	271	118	466	1193	879	7
13	B 175	4942-4203	ROCHLITZ	1	Rochlitz	362	2001	73	1546	17	11	1646	154	102	27	38	321	178	33
					Waldenburg	362	1963	46	1568	17	8	1638	159	94	17	44	314	163	10
					Querschnitt	362	3964	119	3113	33	19	3284	314	196	45	82	636	341	44
14	B 170	5148-4294	DIPPOLDISWALDE	1	Dippoldiswalde	355	4317	61	3705	40	46	3852	337	78	20	25	460	169	5
					Altenberg	280	4326	47	3708	35	47	3837	352	83	21	28	484	179	4
					Querschnitt	280	8643	107	7414	75	93	7690	689	160	42	53	944	348	9
15	B 87	4443-4205	TORGAU	1	Torgau	346	4384	23	3356	64	12	3455	308	170	104	338	920	624	9
					Eilenburg	346	4467	30	3387	68	12	3497	319	164	115	362	960	652	10
					Querschnitt	346	8851	53	6743	132	24	6953	628	333	219	700	1880	1276	19
16	B 169	4844-4206	DÖBELN	1	Riesa	326	5798	26	4555	56	22	4659	365	287	141	332	1124	782	15
					Döbeln	326	5626	27	4305	56	12	4401	501	246	142	328	1216	728	9
					Querschnitt	326	11424	53	8860	112	35	9060	865	532	283	660	2341	1510	24
17	B 6	4846-4207	MEISSEN	1	Oschatz	330	4728	51	3901	35	39	4025	363	127	57	151	699	374	4
					Meißen	328	4749	49	4044	33	39	4165	254	126	48	149	577	362	7
					Querschnitt	328	9477	99	7945	68	78	8190	617	253	105	300	1275	736	12
18	B 97	4551-4208	HOYERSWERDA	1	Hoyerswerda	358	4822	54	4076	53	30	4213	321	107	45	129	602	312	7
					Bernsdorf	358	4867	43	4145	53	28	4269	315	104	46	127	593	306	5
					Querschnitt	358	9689	96	8221	105	59	8481	636	211	92	257	1196	618	12
19	B 115	4755-4209	GÖRLITZ	1	Niesky	0	3847	15	3413	32	9	3468	196	121	36	24	377	190	2
					Görlitz	0	4178	15	3692	31	13	3752	215	138	43	27	424	222	2
					Querschnitt	0	8025	30	7105	64	22	7220	410	259	80	52	801	412	4
20	B 173	5242-4210	MITTELBACHER BERG	1	Chemnitz	353	2295	38	1946	13	19	2015	140	78	15	27	260	138	20
					Oberlungwitz	359	2094	36	1768	11	18	1833	129	71	13	23	236	125	25
					Querschnitt	353	4389	75	3713	24	36	3848	269	149	29	49	496	263	45
21	B 2	4740-4235	MARKKLEEBERG SÜD	2	Leipzig	325	18966	73	15758	144	35	16010	1357	536	300	730	2923	1601	33
					Großdeuben	312	18982	65	15660	144	37	15907	1485	514	311	738	3048	1600	28
					Querschnitt	312	37948	138	31418	287	73	31917	2842	1050	611	1467	5970	3201	61
23	B 6	4851-4212	BISCHOFSWERDA	1	Bautzen	29	4443	31	3871	25	38	3964	260	127	33	43	463	241	16
					Bischofswerda	29	4388	29	3835	25	44	3933	266	118	29	34	448	226	7
					Querschnitt	29	8831	60	7706	50	81	7897	526	246	63	77	911	467	23
24	B 6	4853-4213	KUBSCHÜTZ	1	Löbau	358	4966	23	3856	48	23	3951	377	193	127	276	973	620	41
					Bautzen	360	4758	26	3725	44	23	3817	323	186	131	249	889	589	52
					Querschnitt	358	9724	49	7581	92	46	7768	700	379	259	525	1863	1209	93
26	B 101	5145-4215	FREIBERG	1	Freiberg	359	7560	57	6626	46	52	6781	365	219	62	107	753	440	26
					Brand-Erbisdorf	358	7599	58	6637	45	52	6792	399	229	64	105	797	450	11
					Querschnitt	358	15159	115	13262	92	104	13573	763	448	126	212	1549	890	37
27	B 101	5442-4216	AUE	2	Lauter/Sa.	337	8750	47	7726	48	39	7860	419	281	61	102	863	482	28
					Aue	346	8206	42	7034	54	36	7166	612	232	56	98	999	423	41
					Querschnitt	337	16956	89	14760	102	75	15026	1032	514	117	200	1862	905	68

Nr.	Straße	Zählstelle auf Bundesstraße		FS	IN-Richtung GG-Richtung Querschnitt	GT° GT° GT°	DTV-Kfz [Kfz/24h]	DTV-PV [Kfz/24h]					DTV-GV [Kfz/24h]					DTV-SV [Kfz/24h]	nicht klas- sifizier- bare Kfz
		Nummer	Name					Krad	Pkw	PkwA	Bus	Summe	Lfw	Lkw	LkwA	Satt	Summe		
28	B 172	5049-4217	HEIDENAU	1	Pirna	360	7352	95	6405	52	42	6594	477	192	30	50	749	314	9
				1	Dresden	360	7497	95	6565	52	42	6755	480	186	28	42	735	297	7
				2	Querschnitt	360	14849	190	12970	104	84	13348	957	378	57	92	1484	611	16
39	B 170	5048-4218	POSSENDORFER BERG	1	Dresden	359	6749	55	5883	58	43	6038	451	152	35	48	687	279	24
				2	Dippoldiswalde	359	6659	64	5737	56	42	5899	480	147	42	53	722	284	38
				3	Querschnitt	359	13408	119	11619	113	85	11937	931	299	77	101	1408	563	62
46	B 95	5544-4224	HAMMER- UNTERWIESENTHAL	1	Annaberg-Buchh.	362	1525	44	1277	8	24	1353	105	47	6	11	169	88	3
				1	Oberwiesenthal	362	1478	44	1264	7	22	1338	70	46	6	12	133	86	7
				2	Querschnitt	362	3003	88	2541	15	46	2690	175	93	12	22	302	174	11
52	B 107	4842-4225	GROSSBOTHEN	1	Grimma	296	2749	28	2325	26	17	2395	194	86	19	41	341	163	13
				1	Rochlitz	324	2713	27	2349	24	19	2418	145	81	20	41	287	160	8
				2	Querschnitt	296	5462	55	4673	50	35	4813	340	168	38	82	628	323	21
53	B 169	5441-4226	HUNDSHÜBEL	1	Schneeberg	300	1512	30	1281	10	13	1334	88	59	8	16	171	96	6
				1	Auerbach/Vogtl.	298	1520	45	1263	10	12	1331	107	56	8	15	185	91	3
				2	Querschnitt	298	3032	75	2544	21	25	2665	195	115	17	30	357	187	10
54	B 173	5241-4227	MÜLSEN ST. JACOB	1	Lichtenstein/Sa.	358	2532	37	2154	15	1	2207	131	92	32	61	316	186	8
				1	Zwickau	357	2512	43	2116	15	1	2176	152	92	30	57	331	180	5
				2	Querschnitt	357	5044	81	4271	30	2	4383	284	184	62	117	648	366	13
68	B 6	4641-4229	GERICHSHAIN	1	Borsdorf	358	6253	36	5364	56	5	5461	421	140	59	167	788	372	5
				1	Machern	359	6594	38	5599	60	5	5701	449	168	68	203	887	443	6
				2	Querschnitt	358	12847	73	10963	116	10	11162	870	308	127	370	1675	815	10
70	B 173	4947-4231	GRUMBACH	1	Kesselsdorf	358	4848	47	4041	38	8	4133	349	177	61	120	707	366	8
				1	Herzogswalde	358	4794	48	3987	38	9	4082	360	166	66	115	706	356	5
				2	Querschnitt	358	9642	95	8028	75	18	8215	709	343	127	235	1413	722	13
71	B 173	5538-4233	GROSSZÖBERN	1	Pirk	357	553	7	458	7	7	479	36	23	3	9	71	43	2
				1	LG Bayern	356	520	6	437	7	7	457	29	22	3	6	60	38	3
				2	Querschnitt	356	1073	13	896	13	14	937	65	46	6	15	131	81	5
72	B 169	5044-4230	HAINICHEN	1	Hainichen	332	2289	36	1813	26	4	1879	142	117	44	99	401	264	8
				1	Frankenberg	332	2167	34	1683	27	4	1749	137	122	49	105	413	280	5
				2	Querschnitt	332	4456	70	3496	53	9	3628	279	239	93	204	814	544	14
73	B 173	5340-4232	LICHTENTANNE	1	Zwickau	361	4117	44	3448	29	14	3535	274	154	61	83	572	312	10
				1	Schönfels	361	4069	43	3397	29	14	3483	286	147	65	82	579	308	6
				2	Querschnitt	361	8186	87	6845	57	28	7018	560	301	126	165	1152	620	16
96	B 171	5345-4296	ZÖBLITZ	1	Marienber	360	2688	33	2270	27	23	2353	174	90	20	48	332	181	3
				1	Oberhau	360	2479	29	2126	23	21	2199	163	81	13	18	275	133	5
				2	Querschnitt	360	5167	63	4396	50	44	4552	337	171	33	66	607	314	8
97	B 172	5050-4297	KÖNIGSTEIN	1	Dresden	361	3778	59	3293	30	28	3410	260	76	13	14	362	130	6
				1	BG Tschechien	361	3813	63	3316	31	27	3437	269	74	12	14	368	127	8
				2	Querschnitt	361	7591	122	6609	61	55	6847	528	150	25	28	730	257	14
98	B 173	5143-4298	CHEMNITZ-HILBERSDORF	1	Freiberg	361	6947	56	6165	40	67	6328	433	112	29	37	612	245	8
				1	Chemnitz	361	7121	59	6317	42	67	6484	433	125	30	42	630	263	7
				2	Querschnitt	361	14068	115	12482	82	133	12812	867	237	60	78	1242	508	14



Nr.	Straße	Zählstelle auf Staatsstraße		FS	IN-Richtung GG-Richtung Querschnitt	GT° GT° GT°	DTV-Kfz [Kfz/24h]	DTV-PV [Kfz/24h]					DTV-GV [Kfz/24h]					DTV-SV [Kfz/24h]	nicht klas- sifizier- bare Kfz
		Nummer	Name					Krad	Pkw	PkwA	Bus	Summe	Lfw	Lkw	LkwA	Satt	Summe		
25	S 243	5143-4214	RÖHRSDORF	1	Chemnitz	360	6438	54	5626	36	32	5748	360	179	53	93	686	358	4
				1	Leipzig	360	6722	52	5842	39	34	5967	410	179	53	99	741	365	14
				2	Querschnitt	360	13160	106	11468	74	66	11715	770	358	107	192	1427	723	19
29	S 242	5042-4251	HARTMANNSDORF	1	Burgstädt	168	3777	50	3183	27	23	3283	341	103	18	21	484	165	10
				1	Limb.-Oberfrohnna	164	3704	40	3139	27	23	3229	310	112	18	24	465	178	10
				2	Querschnitt	164	7481	90	6322	54	46	6512	651	216	36	46	949	343	20
30	S 302	5539-4252	ARNOLDSGRÜN	1	Schöneck/Vogtl.	197	1523	25	1291	16	8	1340	106	39	11	15	171	73	12
				1	Oelsnitz	199	1518	22	1285	15	7	1329	116	38	11	13	178	69	11
				2	Querschnitt	197	3041	46	2576	31	15	2668	223	76	22	29	349	142	24
31	S 309	5638-4253	TIEFENBRUNN	1	Adorf	37	931	4	831	10	3	848	60	12	3	5	79	22	4
				1	Tiefenbrunn	37	919	4	822	9	3	838	60	11	3	3	77	20	4
				2	Querschnitt	37	1850	9	1653	19	5	1686	120	23	6	8	156	42	8
32	S 100	4852-4254	PRISCHWITZ	1	Bautzen	362	1887	20	1535	18	16	1589	112	71	44	67	294	199	4
				1	Kamenz	363	1840	20	1492	17	16	1545	114	74	45	58	292	194	3
				2	Querschnitt	362	3727	40	3026	35	33	3134	226	145	89	126	586	393	7
33	S 165	5051-4255	KIRNITZSCHTAL	1	Sebnitz	357	858	10	694	7	25	736	79	22	2	2	105	51	17
				1	Bad Schandau	359	800	12	637	6	25	680	72	23	2	2	99	52	21
				2	Querschnitt	357	1658	22	1331	13	50	1415	150	46	3	4	204	103	39
34	S 95	4651-4261	WITTICHENAU 2	1	Hoyerswerda	336	1708	13	1411	20	6	1450	128	38	13	77	256	134	2
				1	Kamenz	333	1741	13	1442	21	5	1481	125	39	11	81	257	137	3
				2	Querschnitt	333	3449	26	2853	41	12	2931	254	77	24	158	513	271	5
35	S 87	4745-4257	RIESA	1	Riesa	355	1776	17	1581	12	3	1613	110	35	2	12	159	52	4
				1	Meißen	352	1725	18	1547	10	3	1577	102	32	2	8	144	45	4
				2	Querschnitt	352	3501	35	3128	22	6	3190	212	67	4	20	303	97	8
36	S 36	4843-4258	MINKWITZ	1	Leisnig	288	2466	23	1997	23	14	2057	212	84	23	50	369	171	40
				1	Hartha	287	2413	24	1972	22	13	2031	203	79	20	39	341	151	41
				2	Querschnitt	287	4879	47	3969	44	27	4088	416	163	43	89	710	322	81
37	S 38	4741-4262	GROSSPÖSNA	1	Leipzig	359	4729	40	4148	46	12	4246	289	98	27	66	480	203	3
				1	Grimma	359	4824	38	4237	47	13	4335	295	98	26	67	486	204	3
				2	Querschnitt	359	9553	77	8386	93	25	8581	584	196	53	133	966	407	6
38	S 24	4543-4260	SITZENRODA	1	Torgau	357	1527	18	1202	22	9	1252	136	45	28	51	260	133	16
				1	Dahlen	357	1522	18	1202	22	9	1252	135	45	25	51	255	130	15
				2	Querschnitt	357	3049	36	2405	45	19	2504	270	90	52	102	515	263	30
64	S 177	5049-4264	SACHSENBRÜCKE	2	Dresden-Rossend	357	5779	49	4933	60	7	5049	408	195	44	72	720	319	10
				2	Pirna	357	6224	63	5269	65	11	5408	510	190	53	61	813	314	3
				4	Querschnitt	357	12003	113	10202	125	18	10457	918	385	97	133	1533	633	13

Nr.	Straße	Zählstelle am Grenzübergang		FS	IN-Richtung GG-Richtung Querschnitt	GT° GT° GT°	DTV-Kfz [Kfz/24h]	DTV-PV [Kfz/24h]					DTV-GV [Kfz/24h]					DTV-SV [Kfz/24h]	nicht klas- sifizier- bare Kfz
		Nummer	Name					Krad	Pkw	PkwA	Bus	Summe	Lfw	Lkw	LkwA	Satt	Summe		
40	A 4	4856-4112	LUDWIGSDORF	2	BG Polen	42	6037	5	3367	202	38	3612	613	364	302	1130	2409	1835	15
				2	Bautzen	361	6368	10	3686	179	42	3917	583	408	277	1168	2436	1895	15
				4	Querschnitt	42	12405	15	7053	381	80	7529	1196	772	579	2298	4846	3730	30
41	B 92	5839-4219	SCHÖNBERG	1	Adorf	339	1099	19	885	9	3	915	44	21	30	86	181	140	3
				1	BG Tschechien	339	1016	15	811	7	3	836	29	26	26	92	173	146	8
				2	Querschnitt	339	2115	34	1696	16	6	1751	73	47	56	178	353	286	11
42	B 95	5543-4220	OBERWIESENTHAL	1	Oberwiesenthal	328	752	30	646	5	5	686	40	10	2	6	57	23	8
				2	BG Tschechien	330	852	30	738	6	8	782	56	7	2	4	68	20	2
				3	Querschnitt	328	1604	60	1384	11	13	1468	95	17	4	10	125	43	11
43	B 174	5445-4221	REITZENHAIN	1	Marienberg	331	2324	33	1780	35	4	1852	127	60	52	231	470	347	2
				1	BG Tschechien	331	2343	32	1767	34	4	1837	128	70	57	248	504	379	2
				2	Querschnitt	331	4667	65	3548	69	8	3689	255	130	109	479	974	726	4
45	B 172	5151-4223	SCHMILKA	1	BG Tschechien	352	1159	44	1046	9	3	1102	49	5	0	0	54	8	3
				1	Bad Schandau	331	1202	39	1086	10	3	1138	56	5	0	0	61	8	3
				2	Querschnitt	331	2361	83	2132	19	5	2240	105	9	1	1	115	16	6
55	B 170	5248-4228	ALTENBERG	1	BG Tschechien	319	936	16	842	16	1	875	44	3	1	3	50	7	11
				1	Altenberg	318	853	15	768	14	1	799	40	3	1	3	46	7	8
				2	Querschnitt	318	1789	31	1611	30	2	1674	84	6	1	5	96	14	19
63	S 304	5640-4263	KLINGENTHAL	1	BG Tschechien	350	2320	38	2159	8	1	2205	58	11	1	1	71	14	43
				1	Klingenthal	352	2180	29	2046	8	0	2084	71	7	0	1	80	9	16
				2	Querschnitt	350	4500	67	4206	16	1	4289	129	18	1	2	151	23	59
77	A 17	5249-4122	BREITENAU- SCHÖNWALD (GÜG)	3	Dresden	328	4579	29	2377	198	368	2972	167	169	125	1080	1540	1742	67
				3	Prag	329	5394	41	2160	100	72	2373	374	304	591	1613	2883	2581	138
				6	Querschnitt	328	9973	70	4537	298	440	5345	541	474	716	2693	4423	4323	205
80	S 127	4454-4280	BAD MUSKAU	1	BG Polen	360	3275	18	3092	16	2	3128	93	13	3	2	110	19	37
				1	Weisswasser	364	3288	18	3091	16	2	3127	89	22	2	2	115	28	47
				2	Querschnitt	360	6563	35	6184	32	4	6255	182	34	5	3	224	47	84
81	K 841	4555-4281	PODROSCHE	1	BG Polen	104	371	2	339	2	0	344	7	8	0	0	15	8	12
				1	Podrosche	322	343	4	304	3	0	311	10	8	1	0	19	9	14
				2	Querschnitt	104	714	6	643	5	0	654	17	16	1	0	33	17	26
82	S 125	4856-4282	GÖRLITZ-STADTBRÜCKE	1	BG Polen	212	3109	20	2889	14	18	2941	116	21	1	1	140	42	28
				1	Görlitz	212	3023	16	2802	13	19	2850	117	23	1	2	142	44	31
				2	Querschnitt	212	6132	36	5690	27	37	5790	233	44	2	3	282	86	60
83	S 128	4955-4283	HAGENWERDER	1	BG Polen	276	744	6	681	4	1	691	29	10	1	6	45	17	7
				1	Hagenwerder	287	736	6	672	5	1	683	30	11	1	4	45	16	8
				2	Querschnitt	276	1480	11	1353	9	1	1375	58	21	1	10	90	33	15
84	S 146	5155-4284	ZITTAU-CHOPINSTR.	1	BG Polen	207	1122	12	1048	5	1	1065	39	7	0	0	47	9	10
				1	Zittau	197	1013	7	929	3	1	940	22	9	0	0	32	11	41
				2	Querschnitt	197	2135	19	1977	8	1	2006	61	17	1	1	79	20	50
85	S 132	5154-4285	ZITTAU-FRIEDENSSTR.	2	BG Polen	359	3150	87	2838	18	2	2946	99	47	5	3	154	57	50
				1	Zittau	360	3054	25	2803	19	3	2850	113	42	5	3	163	54	41
				3	Querschnitt	359	6204	112	5641	37	6	5796	212	89	10	6	317	111	91
86	S 141	5053-4286	SEIFHENNERSDORF / WARNSDORF	1	BG Tschechien	303	2086	17	1945	10	9	1981	72	13	0	0	87	23	19
				1	Warnsdorf	140	1988	4	1869	6	7	1886	71	12	0	1	84	20	18
				2	Querschnitt	140	4074	21	3814	16	16	3867	143	25	1	1	171	43	36
87	S 139	5053-4287	SEIFHENNERSDORF / RUMBURG	1	BG Tschechien	360	666	10	609	7	1	627	22	5	0	0	27	6	12
				1	Warnsdorf	354	658	9	605	6	0	619	21	5	0	0	27	6	12
				2	Querschnitt	354	1324	19	1214	13	1	1247	43	10	0	1	54	12	23

Nr.	Straße	Zählstelle am Grenzübergang		FS	IN-Richtung GG-Richtung Querschnitt	GT° GT° GT°	DTV-Kfz [Kfz/24h]	DTV-PV [Kfz/24h]					DTV-GV [Kfz/24h]					DTV-SV [Kfz/24h]	nicht klas- sifizier- bare Kfz
		Nummer	Name					Krad	Pkw	PkwA	Bus	Summe	Lfw	Lkw	LkwA	Satt	Summe		
88	S 148	5053-4288	NEUGERSDORF / RUMBURG	1	BG Tschechien	212	1096	10	639	8	4	660	33	45	98	244	420	391	16
				1	Neugersdorf	212	1172	10	696	11	3	720	39	49	90	263	441	406	10
				2	Querschnitt	212	2268	19	1335	19	7	1381	71	94	189	508	861	797	26
89	S 116	4952-4289	SOHLAND	1	BG Tschechien	352	2062	14	1982	7	0	2003	40	3	0	0	44	4	15
				1	Sohland	357	2050	13	1967	7	0	1987	44	3	0	0	48	4	15
				2	Querschnitt	352	4112	27	3948	14	0	3990	84	7	0	0	92	8	30
90	S 154	5051-4290	SEBNITZ	1	BG Tschechien	13	1728	4	1696	1	0	1701	9	11	0	0	20	11	7
				1	Sebnitz	311	1728	15	1646	4	1	1665	30	7	0	1	38	9	24
				2	Querschnitt	13	3456	18	3343	5	1	3367	39	18	0	1	58	20	31
91	S 173	5149-4291	BAHRATAL	1	BG Tschechien	327	1982	25	1859	9	12	1905	47	12	1	1	61	26	16
				1	Bahratal	326	1959	24	1844	8	11	1887	48	9	1	1	58	22	14
				2	Querschnitt	326	3941	48	3703	17	24	3792	95	21	2	1	119	48	30
92	S 184	5248-4292	NEUREHEFELD	1	BG Tschechien	176	570	11	532	5	0	548	14	3	0	0	17	4	5
				1	Altenberg	171	576	11	535	5	0	550	14	4	0	0	19	5	7
				2	Querschnitt	171	1146	21	1067	9	1	1098	28	7	1	0	36	9	12
93	S 207	5346-4293	DEUTSCHEINSIEDEL GüG	1	Neuhausen	285	863	44	770	4	0	818	15	5	1	0	21	6	24
				2	GÜST	280	783	20	727	3	0	751	15	3	1	0	19	5	13
				3	Querschnitt	280	1646	64	1497	7	1	1569	30	8	2	1	40	11	37
95	S 262	5544-4295	BÄRENSTEIN	1	BG Tschechien	326	1569	24	1464	3	1	1492	36	14	1	1	52	17	24
				1	Bärenstein	331	1793	28	1681	3	0	1713	42	12	1	0	56	14	24
				2	Querschnitt	326	3362	53	3146	6	1	3206	78	27	2	1	108	31	48

## 4 GESCHWINDIGKEITEN

### 4.1 Geschwindigkeiten auf Bundesautobahnen (Mo-So)

Nr.	Straße	Zählstelle auf Bundesautobahn		IN-Richtung GG-Richtung	GT° GT°	V <sub>zul</sub> [km/h]	LV								Bus+PkwA		SGV							
		Nummer	Name				DTV° Kfz/24h	Geschwindigkeit [km/h]			Häufigkeit [%]				Geschw. [km/h]		DTV° Kfz/24h	Geschwindigkeit [km/h]			Häufigkeit [%]			
								V <sub>m</sub>	s	V <sub>85</sub>	>80	>100	>130	>160	V <sub>m</sub>	s		V <sub>m</sub>	s	V <sub>85</sub>	>70	>80	>90	>100
1	A 14	4539-4101	RADEFELD	Leipzig Halle	346 346	130 130	21046 20740	104,0 104,4	25,8 23,8	134 131	87 90	43 46	18 16	4 3	86,4 86,0	11,9 11,5	4271 4286	84,9 83,6	8,0 8,4	89 89	98 96	78 72	11 8	4 4
2	A 14	4742-4102	AMMELSHAIN	Dresden Leipzig	0 0	R130 R130																		
3	A 14	4945-4103	CHOREN	Dresden Leipzig	349 355	R130 R130	13002 12811	130,6 125,7	23,2 21,7	156 151	99 99	91 89	50 40	11 7	96,8 93,1	11,8 11,8	3551 3372	87,4 85,3	7,5 8,4	90 89	98 96	94 85	13 9	4 4
5	A 4	4946-4105	ROTHSCHÖNBERG	Dresden Chemnitz	314 317	R130 R130	32499 32065	135,5 136,2	25,8 23,9	>160 160	98 99	94 95	59 60	17 16	98,3 99,2	12,8 12,1	6951 6661	87,6 88,1	9,0 7,6	92 93	98 99	95 95	17 18	5 6
6	A 4	5044-4106	GERSDORF	Dresden Chemnitz	356 350	R130 R130	24452 24348	133,3 138,5	23,2 23,8	159 >160	99 99	94 96	54 63	13 18	95,7 99,2	11,0 11,6	4695 4627	87,7 88,3	8,0 7,7	90 93	98 99	93 95	14 18	6 7
7	A 4	5142-4107	HOHENSTEIN	Chemnitz Gera	0 0	130 130																		
8	A 72	5242-4108	LEUKERSDORF	Chemnitz Zwickau	329 333	130 130	22729 23015	124,6 124,8	22,8 22,8	150 151	98 98	87 86	40 41	6 7	95,9 96,6	11,9 11,5	3247 3121	87,4 88,8	9,1 8,4	90 96	98 98	93 95	14 26	8 7
9	A 72	5637-4109	HEINERSGRÜN	Plauen Hof	0 0	R130 R130																		
10	A 4	4848-4120	DRESDEN - NORD (W)	AD Dresden-N Chemnitz	313 312	130 130	37093 36929	105,8 118,7									5387 5483	84,2 88,2						
22	A 13	4648-4111	SCHÖNFELD	Berlin Dresden	0 0	130 130																		
47	A 72	5340-4113	HIRSCHFELD	Zwickau Plauen	350 350	R130 R130	15632 15739	123,5 127,3	22,2 20,3	148 150	97 99	86 92	38 45	5 6	93,2 99,0	11,6 11,2	3018 2952	85,4 89,0	8,1 7,9	89 96	98 98	88 96	8 31	5 5
48	A 72	5439-4114	GOSPERSGRÜN	Zwickau Plauen	356 356	R130 R130	18954 18944	121,1 121,3	20,6 17,1	143 138	98 98	85 89	32 32	4 1	96,4 96,4	6,3 5,3	3318 3307	87,4 86,7	7,9 8,4	90 90	98 98	92 92	15 11	6 6
49	A 4	4755-4115	KÖNIGSHAINER BERGE	Görlitz Plauen	0 0	80 80																		
50	A 4	4851-4116	BURKAU	Bautzen Dresden	355 361	R130 R130	13547 13274	127,8 123,6	20,4 19,3	151 145	99 99	92 89	45 36	7 4	99,1 95,5	11,8 10,7	2928 2909	89,4 87,0	7,8 8,2	95 90	99 99	97 91	23 13	8 7
51	A 4	4849-4117	WACHAU	Görlitz Dresden	359 355	130 130	16872 13608	123,1 127,7	20,4 20,5	146 151	99 99	88 92	35 44	4 7	93,6 101,0	11,1 11,6	3459 3357	86,8 90,4	7,9 7,7	90 98	99 99	92 97	11 37	6 8
56	A 17	4947-4118	GOMPITZ	E55 (PRAG) BAB A 4	322 318	100 100	19864 19197	114,3 112,8	15,4 15,9	130 129	98 98	82 80	15 13	0 0	93,7 91,6	10,4 10,1	3261 3444	87,0 86,4	8,2 8,3	90 90	98 98	91 89	12 12	6 6
58	A 4	4848-4121	DRESDEN – NORD (O)	Görlitz Dresden-Nord	309 312	R130 130	21925 22039	116,9 109,2									3722 3553	86,2 84,3						
59	A 13	4848-4119	DRESDEN – NORD (N)	Berlin (N) Dresden-Nord	312 310	130 120	17899 18012	114,4 97,2									2514 2609	85,8 80,1						

### 4.2 Geschwindigkeiten auf Bundesstraßen (Mo-So)

Nr.	Straße	Zählstelle auf Bundesstraße		IN-Richtung GG-Richtung	GT° GT°	V <sub>zul</sub> [km/h]	Pkw		SV		V <sub>15</sub> [km/h]	V <sub>85</sub> [km/h]	Kfz Häufigkeit [%]			
		Nummer	Name				DTV° [Kfz/24h]	V <sub>m</sub> [km/h]	DTV° [Kfz/24h]	V <sub>m</sub> [km/h]			>60	>80	>100	>120
13	B 175	4642-4203	ROCHLITZ	Rochlitz Waldenburg	362 362	50 50	1551 1573	65 52	179 164	59 48	33 11	77 63	73 19	9 1	0 0	0 0
19	B 115	4755-4209	GÖRLITZ	Niesky Oberlungwitz	0 0	100 100										

Nr.	Straße	Zählstelle auf Bundesstraße		IN-Richtung GG-Richtung	GT° GT°	V <sub>zul</sub> [km/h]	LV								Bus+PkwA		SGV									
		Nummer	Name				DTV° Kfz/24h	Geschwindigkeit [km/h]				Häufigkeit [%]				Geschw. [km/h]		DTV° Kfz/24h	Geschwindigkeit [km/h]				Häufigkeit [%]			
								V <sub>m</sub>	s	V <sub>85</sub>	>60	>80	>100	>120	V <sub>m</sub>	s	V <sub>m</sub>		s	V <sub>85</sub>	>50	>60	>70	>80		
11	B 92	5639-4201	ADORF	Oelsnitz Adorf	358 356	100 70	3775 3793	63,5 62,6	8,0 8,0	72 70	70 65	2 2	0 0	0 0	58,9 58,5	7,2 6,4	317 305	58,4 57,3	6,9 6,1	67 65	92 90	39 32	4 1	0 0		
12	B 174	5344-4202	MARIENBERG	Marienberg BG Tschechien	64 64	100 100	1893 1935	70,7 74,9	12,7 13,1	83 88	83 89	19 32	2 3	0 0	69,3 70,3	11,8 11,1	358 381	67,0 69,1	10,9 10,6	78 80	93 95	80 85	38 44	9 14		
14	B 170	5148-4294	DIPPOLDISWALDE	Dippoldiswalde Altenberg	355 280	50 50	4110 4009	67,8 62,6	10,2 9,4	78 71	80 61	9 3	1 0	0 0	63,6 60,5	9,1 7,2	123 130	61,4 58,0	9,7 7,9	70 67	91 87	63 41	13 4	1 0		
15	B 87	4443-4205	TORGAU	Torgau Eilenburg	346 346	70 70	3379 4108	83,2 88,3	14,0 15,9	97 113	97 96	60 72	9 21	1 2	77,5 77,8	10,8 11,1	565 705	70,6 70,4	7,5 7,7	79 79	99 99	96 94	46 46	10 11		
16	B 169	4844-4206	DÖBELN	Riesa Döbeln	326 326	100 100	4917 4809	65,8 74,1	15,5 13,3	83 88	61 87	19 33	1 2	0 0	62,2 70,6	16,2 10,0	763 719	63,0 66,4	12,1 8,4	74 76	84 96	75 84	24 29	3 4		
17	B 6	4846-4207	MEISSEN	Oschatz Meißen	330 328	70 70	4299 4348	61,2 54,3	10,4 8,7	71 63	50 20	5 1	0 0	0 0	54,3 50,4	11,3 9,0	333 324	58,5 54,8	8,3 7,2	67 63	89 78	41 21	6 1	1 0		
18	B 97	4551-4208	HOYERSWERDA	Hoyerswerda Bernsdorf	358 358	50 50	4452 4503	50,0 52,2	5,7 6,8	57 59	3 9	0 0	0 0	49,2 50,1	5,9 6,4	282 278	50,3 50,8	6,8 6,9	58 58	60 63	2 4	0 0	0 0			
21	B 2	4740-4235	MARKKLEEBERG SÜD	Leipzig Gera	325 312	100 100	17065 16953	101,0 99,7	14,7 18,3	117 118	99 98	93 89	52 52	8 8	86,0 84,8	11,1 14,8	1547 1530	77,6 77,4	8,6 11,3	87 87	100 98	98 96	79 77	44 48		
23	B 6	4851-4212	BISCHOFSWERDA	Bautzen Bischofswerda	29 29	100 100	3587 3478	50,6 48,6	9,2 9,2	60 58	14 10	0 0	0 0	48,3 47,5	8,1 8,2	125 113	46,5 45,9	10,3 9,2	57 57	38 33	6 5	0 0	0 0			
26	B 101	5145-4215	FREIBERG	Freiberg Brand-Erbisdorf	359 358	70 70	7068 7114	55,5 56,5	9,5 9,8	66 67	28 33	1 1	0 0	0 0	51,7 51,3	9,9 8,2	390 399	52,9 52,3	9,1 8,1	61 60	70 64	16 14	1 2	0 0		
27	B 101	5442-4216	AUE	Lauter/Sa. Aue	337 346	100 70	8144 7706	65,1 62,0	9,8 8,7	76 70	75 65	4 1	0 0	0 0	61,5 55,0	9,0 9,6	436 388	60,1 50,4	9,2 11,5	69 63	89 57	54 21	10 2	1 0		
28	B 172	5049-4217	HEIDENAU	Pirna Dresden	360 360	60 60	6984 7147	56,2 58,7	6,8 7,0	64 67	24 41	0 0	0 0	0 0	54,1 55,3	6,2 6,0	274 257	52,8 55,4	7,0 6,3	59 62	71 85	10 20	0 1	0 0		
39	B 170	5048-4218	POSSENDORFER BERG	Dresden Dippoldiswalde	359 359	40 50	6397 6286	40,3 60,3	6,3 9,2	45 69	0 48	0 2	0 0	0 0	40,4 51,3	5,4 7,2	236 242	40,6 45,2	6,1 10,0	48 56	4 33	1 5	0 0	0 0		
46	B 95	5544-4224	HAMMER- UNTERWIESENTHAL	Annaberg-B. Oberwiesenthal	362 362	50 50	1426 1377	57,1 55,6	10,4 9,3	67 65	33 26	2 1	0 0	0 0	54,2 53,2	8,6 7,0	64 64	55,2 53,9	10,2 8,9	65 62	78 75	25 18	5 4	1 1		
52	B 107	4842-4225	GROSSBOTHEN	Grimma Rochlitz	296 324	50 50	2563 2508	49,1 49,9	9,1 8,6	58 58	8 9	0 0	0 0	0 0	45,2 47,3	10,3 9,5	148 141	47,9 48,9	8,3 7,4	57 57	38 46	4 4	1 0	0 0		
53	B 169	5441-4226	HUNDSHÜBEL	Schneeberg Auerbach/Vogtl.	300 298	50 50	1440 1456	55,9 59,1	13,3 14,4	68 73	36 51	3 5	0 0	0 0	53,7 54,4	10,5 10,6	85 80	52,8 54,5	10,9 10,9	63 66	69 75	21 30	3 4	0 0		
54	B 173	5241-4227	MÜLSEN ST. JACOB	Lichtenstein/Sa. Zwickau	358 357	70 70	2326 2314	84,7 88,8	15,0 15,5	99 113	95 96	64 74	12 20	1 2	78,1 81,0	11,1 10,8	185 179	71,3 72,2	9,2 9,1	80 83	97 93	93 58	57 20	15 20		

Nr.	Straße	Zählstelle auf Bundesstraße		IN-Richtung GG-Richtung	GT° GT°	V <sub>zul</sub> [km/h]	LV								Bus+PkwA		SGV							
		Nummer	Name				DTV° Kfz/24h	Geschwindigkeit [km/h]			Häufigkeit [%]				Geschw. [km/h]		DTV° Kfz/24h	Geschwindigkeit [km/h]			Häufigkeit [%]			
								V <sub>m</sub>	s	V <sub>85</sub>	>60	>80	>100	>120	V <sub>m</sub>	s		V <sub>m</sub>	s	V <sub>85</sub>	>50	>60	>70	>80
68	B 6	4641-4229	GERICHSHAIN	Borsdorf	358	100	5832	74	17	90	76	36	5	1	67	16	370	62	14	76	75	63	29	7
				Machern	359	100	6097	76	16	91	83	39	5	1	71	14	441	63	14	78	76	62	35	9
70	B 173	4947-4231	GRUMBACH	Kesselsdorf	358	100	4445	73	13	86	84	27	2	0	68	12	361	62	10	73	90	59	20	3
				Herzogswalde	358	100	4405	73	12	85	90	23	2	0	70	9	349	67	8	76	96	84	30	4
71	B 173	5538-4233	GROSSZÖBERN	Pirk	357	70	504	55	11	66	26	2	0	0	47	11	36	48	12	59	47	9	2	1
				LG Bayern	356	70	476	53	10	63	20	1	0	0	47	9	32	45	10	56	31	5	0	0
72	B 169	5044-4230	HAINICHEN	Hainichen	332	100	1998	72	11	82	91	18	1	0	68	10	261	66	8	76	97	84	29	4
				Frankenberg	332	100	1862	72	12	83	90	20	2	0	68	10	278	66	8	74	96	81	24	3
73	B 173	5340-4232	LICHTENTANNE	Zwickau	361	70	3777	52	8	59	12	0	0	0	50	7	300	51	7	58	58	7	0	0
				Schönfels	361	70	3737	55	9	65	26	1	0	0	49	10	296	53	8	59	69	12	1	0
96	B 171	5345-4296	ZÖBLITZ	Marienberg	360	50	2479	55	8	63	21	0	0	0	52	8	160	53	10	60	75	15	1	0
				Oberhau	360	50	2321	56	8	64	24	1	0	0	53	7	112	53	10	61	73	16	2	1
97	B 172	5050-4297	KÖNIGSTEIN	Dresden	361	50	3610	53	7	59	10	0	0	0	49	9	103	52	8	59	67	8	1	0
				BG Tschechien	361	50	3648	52	7	59	9	0	0	0	51	6	100	51	6	58	60	6	1	0
98	B 173	5143-4298	CHEMNITZ- HILBERSDORF	Freiberg	361	50	6662	53	7	59	11	0	0	0	39	13	179	50	8	58	55	4	0	0
				Chemnitz	361	50	6815	54	7	60	14	0	0	0	45	9	197	53	7	59	69	9	1	0

### 4.3 Geschwindigkeiten auf Staatsstraßen (Mo-So)

Nr.	Straße	Zählstelle auf Staatsstraße		IN-Richtung	GT°	V <sub>zul</sub>	LV								Bus+PkwA		SGV										
		Nummer	Name				GG-Richtung	GT°	[km/h]	DTV°	Geschwindigkeit [km/h]			Häufigkeit [%]				Geschw. [km/h]		DTV°	Geschwindigkeit [km/h]			Häufigkeit [%]			
											Kfz/24h	V <sub>m</sub>	s	V <sub>85</sub>	>60	>80	>100	>120	V <sub>m</sub>		s	Kfz/24h	V <sub>m</sub>	s	V <sub>85</sub>	>50	>60
25	S 243	5143-4214	RÖHRSDORF	Chemnitz Leipzig	360 360	100 100	6044 6307	77,7 75,5	13,4 13,0	90 88	92 90	42 34	4 3	0 0	71,5 68,5	10,7 10,1	326 331	68,4 65,7	9,4 8,8	78 76	97 96	85 79	40 28	10 5			
29	S 242	5042-4251	HARTMANNSDORF	Burgstädt Limbach-Oberfr.	168 164	50 50	3608 3599	53,9 53,3	8,0 6,6	62 59	18 12	1 0	0 0	51,4 50,1	7,0 5,9	150 163	50,5 49,6	7,2 7,2	58 58	53 48	7 5	1 1	0 0				
30	S 302	5539-4252	ARNOLDSGRÜN	Schöneck/Vogtl. Oelsnitz	197 199	70 70	1431 1442	77,1 77,2	14,2 15,0	90 91	91 91	39 38	5 6	1 1	70,6 71,1	14,5 12,8	63 60	67,2 68,5	11,7 10,9	78 79	94 94	81 85	39 44	10 13			
31	S 309	5638-4253	TIEFENBRUNN	Adorf Tiefenbrunn	37 37	100 100	920 926	70,2 70,7	12,7 13,5	84 85	79 79	21 24	1 2	0 0	63,4 63,7	12,2 12,0	20 18	56,8 57,9	12,1 11,2	68 70	75 74	43 44	10 15	2 2			
32	S 100	4852-4254	PRISCHWITZ	Bautzen Kamenz	362 363	100 100	1669 1629	65,9 70,8	12,2 11,6	78 82	68 85	11 18	1 1	0 0	62,6 64,4	10,5 8,9	183 178	58,1 62,5	9,7 8,4	68 70	82 93	45 67	6 15	1 2			
34	S 95	4651-4261	WITTICHENAU 2	Hoyerswerda Kamenz	336 333	50 50	1548 1582	57,0 62,3	12,6 12,1	70 76	37 58	4 6	0 0	0 0	51,8 56,1	14,1 11,1	127 132	55,2 56,9	10,0 9,2	66 67	78 81	29 39	4 4	0 0			
35	S 87	4745-4257	RIESA	Riesa Meißen	355 352	100 100	1711 1674	75,0 78,4	16,5 15,5	92 94	86 92	35 44	6 7	1 1	70,3 72,3	12,5 11,3	50 43	64,6 65,1	13,0 13,2	76 77	89 89	76 78	30 34	7 8			
36	S 36	4843-4258	MINKWITZ	Leisnig Hartha	37 287	100 100	2321 2284	66,0 62,1	9,3 10,7	76 73	77 55	6 5	0 0	0 0	60,7 58,4	12,1 11,1	163 143	60,2 56,6	9,3 9,3	68 66	93 84	53 33	8 5	1 1			
37	S 38	4741-4262	GROSSPÖSNA	Leipzig Grimma	359 359	100 100	4482 4577	73,2 75,2	11,1 11,0	85 87	90 93	24 31	1 1	0 0	69,6 70,1	9,4 8,3	192 192	65,8 66,3	8,8 8,1	75 76	96 96	82 84	25 30	5 3			
38	S 24	4543-4260	SITZENRODA	Torgau Dahlen	357 357	60 60	1360 1358	65,0 65,4	10,3 10,0	76 76	69 72	7 7	0 0	0 0	60,3 60,0	10,7 10,3	124 122	58,4 59,0	8,4 8,5	67 68	89 90	42 48	5 6	1 0			
64	S 177	5049-4264	SACHSENBRÜCKE	Dresden-Ross. Pirma	357 357	100 100	5402 5852	99,6 97,2	14,5 15,2	116 117	99 99	92 89	46 39	6 6	86,1 85,6	11,3 10,5	313 305	79,7 80,1	8,3 8,0	88 88	100 100	98 98	87 88	54 57			

Nr.	Straße	Zählstelle auf Staatsstraße		IN-Richtung	GT°	V <sub>zul</sub>	LV								Bus+PkwA		SGV										
		Nummer	Name				GG-Richtung	GT°	[km/h]	DTV°	Geschwindigkeit [km/h]			Häufigkeit [%]				Geschw. [km/h]		DTV°	Geschwindigkeit [km/h]			Häufigkeit [%]			
											Kfz/24h	V <sub>m</sub>	s	V <sub>85</sub>	>20	>30	>40	>50	V <sub>m</sub>		s	Kfz/24h	V <sub>m</sub>	s	V <sub>85</sub>	>20	>30
33	S 165	5051-4255	KIRNITZSHTAL	Sebnitz Bad Schandau	357 359	50 50	782 722	40,2 38,3	8,2 7,8	49 49	99 99	93 89	48 37	9 6	37,1 36,9	8,4 6,4	26 27	37,6 37,9	9,4 8,7	49 49	95 97	85 87	37 35	6 7			

### 4.4 Geschwindigkeiten an Grenzübergängen (Mo-So)

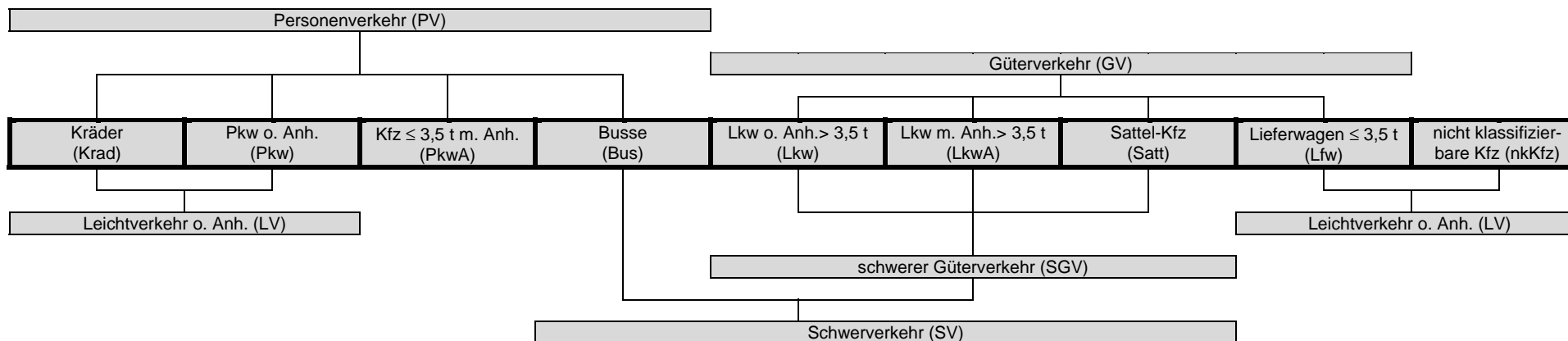
Nr.	Straße	Zählstelle auf Bundesautobahn		IN-Richtung	GT°	V <sub>zul</sub>	LV								Bus+PkwA		SGV										
		Nummer	Name				GG-Richtung	GT°	[km/h]	DTV°	Geschwindigkeit [km/h]			Häufigkeit [%]				Geschw. [km/h]		DTV°	Geschwindigkeit [km/h]			Häufigkeit [%]			
											Kfz/24h	V <sub>m</sub>	s	V <sub>85</sub>	>80	>100	>130	>160	V <sub>m</sub>		s	Kfz/24h	V <sub>m</sub>	s	V <sub>85</sub>	>70	>80
40	A 4	4856-4112	LUDWIGSDORF (GÜG)	BG Polen	42	80	2832	94,5	17,3	114	81	34	3	0	83,6	13,0	1415	82,6	9,4	89	91	70	9	3			
				Bautzen	361	80	4278	87,4	18,3	108	65	22	2	0	78,6	13,1	1855	75,3	11,3	87	71	35	5	1			

Nr.	Straße	Zählstelle auf Bundesstraße		IN-Richtung	GT°	V <sub>zul</sub>	LV								Bus+PkwA		SGV										
		Nummer	Name				GG-Richtung	GT°	[km/h]	DTV°	Geschwindigkeit [km/h]			Häufigkeit [%]				Geschw. [km/h]		DTV°	Geschwindigkeit [km/h]			Häufigkeit [%]			
											Kfz/24h	V <sub>m</sub>	s	V <sub>85</sub>	>20	>30	>40	>50	V <sub>m</sub>		s	Kfz/24h	V <sub>m</sub>	s	V <sub>85</sub>	>20	>30
41	B 92	5839-4219	SCHÖNBERG (GÜG)	Adorf	339	50	960	54,9	8,8	>50	100	98	95	78	49,9	7,6	140	46,4	6,8	>50	100	99	87	26			
				BG Tschechien	339	50	867	56,6	9,3	>50	100	97	95	82	51,3	7,4	147	49,0	7,4	>50	99	98	91	46			
42	B 95	5543-4220	OBERWIESENTHAL (GÜG)	Oberwiesenthal	328	30	708	39,9	12,3	>50	98	77	45	19	37,7	11,5	17	35,1	11,8	49	90	63	34	9			
				BG Tschechien	330	30	821	47,1	10,5	>50	100	95	75	38	43,5	8,5	12	40,3	10,6	>50	97	79	51	21			
43	B 174	5445-4221	REITZENHAIN (GÜG)	Marienberg	331	60	1946	53,5	7,6	>50	100	100	98	67	52,5	7,9	338	49,6	7,9	>50	100	98	90	49			
				BG Tschechien	331	50	1933	53,5	7,7	>50	100	100	98	67	52,1	7,6	370	50,4	8,5	>50	100	98	91	51			
55	B 170	5248-4228	ALTENBERG (GÜG)	BG Tschechien	319	50	918	57,3	11,1	>50	100	100	98	74	53,5	11,9	6	52,3	13,2	>50	99	95	83	58			
				Altenberg	318	50	838	57,9	10,2	>50	100	100	98	78	55,2	10,1	6	52,6	11,9	>50	99	96	83	61			
45	B 172	5151-4223	SCHMILKA (GÜG)	BG Tschechien	352	15	1149	49,9	8,2	>50	99	98	92	49	48,4	6,2	5	46,9	6,7	>50	99	97	80	34			
				Bad Schandau	331	15	1211	43,7	6,7	50	99	98	74	14	41,2	4,4	6	40,2	5,9	49	98	88	55	5			

Nr.	Straße	Zählstelle auf Staatsstraße		IN-Richtung	GT°	V <sub>zul</sub>	LV								Bus+PkwA		SGV										
		Nummer	Name				GG-Richtung	GT°	[km/h]	DTV°	Geschwindigkeit [km/h]			Häufigkeit [%]				Geschw. [km/h]		DTV°	Geschwindigkeit [km/h]			Häufigkeit [%]			
											Kfz/24h	V <sub>m</sub>	s	V <sub>85</sub>	>20	>30	>40	>50	V <sub>m</sub>		s	Kfz/24h	V <sub>m</sub>	s	V <sub>85</sub>	>20	>30
63	S 304	5640-4263	KLINGENTHAL	Klingenthal	350	50	2264	34,0	6,5	45	98	75	15	1	32,7	6,3	14	31,4	8,5	40	91	58	13	1			
				Grenze(CS)	352	50	2137	38,8	6,0	48	100	94	40	3	35,9	4,5	9	33,6	8,6	47	93	64	22	3			



## 5 FAHRZEUGARTEN UND FAHRZEUGGRUPPEN



## 6 ABKÜRZUNGEN

*	Wert geschätzt	+	Daten nicht plausibel
O	Daten mit denen des Vorjahres nicht vergleichbar	-	keine Daten des Vorjahres vorhanden
BG	Bundesgrenze	LG	Landesgrenze
GÜG	Grenzübergang	FS	Anzahl Fahrstreifen an der Zählstelle
GT	Anzahl Tage mit mindestens 12 auswertbaren Stundenwerten	GT°	Anzahl Tage mit vollständiger plausibler Registrierung
DTV	durchschnittliche tägliche Verkehrsstärke in Kfz/24h	DTV°	DTV, nur der Kfz, deren Geschwindigkeit registriert wurde, in Kfz/24h
Q <sub>max</sub>	höchste tägliche Verkehrsstärke in Kfz/24h	q <sub>max</sub>	höchste stündliche Verkehrsstärke in Kfz/h
M <sub>t</sub>	mittlere stündliche Verkehrsstärke zwischen 6:00 und 22:00 Uhr in Kfz/h	M <sub>n</sub>	mittlere stündliche Verkehrsstärke zwischen 22:00 und 6:00 Uhr in Kfz/h
p <sub>t</sub>	Anteil Schwerverkehr an M <sub>t</sub> zwischen 6:00 und 22:00 Uhr in %	p <sub>n</sub>	Anteil Schwerverkehr an M <sub>n</sub> zwischen 22:00 und 6:00 Uhr in %
V <sub>zul</sub>	zulässige Höchstgeschwindigkeit in km/h (R: Richtgeschwindigkeit)	V <sub>m</sub>	mittlere Geschwindigkeit in km/h
V <sub>85</sub>	Geschwindigkeit, die von 85% aller Kfz nicht überschritten wird, in km/h	V <sub>15</sub>	Geschwindigkeit, die von 15% aller Kfz nicht überschritten wird, in km/h
S	Standardabweichung der mittleren Geschwindigkeit in km/h	>100	Überschreitungshäufigkeit von 100 km/h in %